

Informe de seguimiento n°7

Referencia del informe: , Referencia OIE : 12195, Fecha del informe : 17/09/2012, País : Mexico

Resumen del informe

Nombre de quien envía el informe	Dr Hugo Fragoso Sánchez	Teléfono	+52 55 59 05 10 07
Posición	Director general de salud animal	Fax	
Dirección	Avenida Cuauhtemoc No 1230-Piso 9 Colonia Santa Cruz Atoyac Delegación Benito Juárez 03310 Mexico 03310	Correo electrónico	hugo.fragoso@senasica.gob.mx
		Fecha de envío del informe a la OIE	17/09/2012

Tipo de animal	Terrestres	Fecha del informe	17/09/2012
Enfermedad	Highly pathogenic avian influenza	Fecha del inicio del evento	13/06/2012
Agente etiológico	Highly pathogenic avian influenza virus	Fecha de pre-confirmación del evento	21/06/2012
Serotipo(s)	H7N3	Fecha de la última aparición	06/1995
Motivo	Reoccurrence of a listed disease	Diagnóstico	Laboratory (basic), Laboratory (advanced)
País o zona	Una zona o compartimento	Signos clínicos	yes
Número de focos notificados	Enviar= 44, draft= 0		

Detalles de los focos

Estado	Número de focos	Municipio	Localidad	Tipo de Unidad Epidemiológica	Localización	Latitud	Longitud	Fecha de inicio	Fecha de término
JALISCO- (otro informe - enviado)	-	Tepatitlan de Morelos	Pegueros	Farm	Tepatitlan de Morelos	20.91114	-102.69444	13/06/2012	04/07/2012
Especies	Unidades de medida	Susceptibles	Casos	Muertos	Destruídos	Sacrificados			
Birds	Animales	298599	107496	29024	269575	0			
Población afectada									

Estado	Número de focos	Municipio	Localidad	Tipo de Unidad Epidemiológica	Localización	Latitud	Longitud	Fecha de inicio	Fecha de término
JALISCO- (otro informe - enviado)	-	Acatic	Tierras Coloradas	Farm	Acatic	20.721778	-102.870394	13/06/2012	04/07/2012
Especies	Unidades de medida	Susceptibles	Casos	Muertos	Destruídos	Sacrificados			
Birds	Animales	263440	158064	63226	200214	0			
Población afectada									

Estado	Número de focos	Municipio	Localidad	Tipo de Unidad Epidemiológica	Localización	Latitud	Longitud	Fecha de inicio	Fecha de término
JALISCO- (otro informe - enviado)	-	Tepatitlan de Morelos	Valle de Guadalupe	Farm	Tepatitlan de Morelos	20.909833	-102.620311	13/06/2012	04/07/2012
Especies	Unidades de medida	Susceptibles	Casos	Muertos	Destruídos	Sacrificados			
Birds	Animales	480000	321600	118992	361008	0			
Población afectada									

Estado	Número de focos	Municipio	Localidad	Tipo de Unidad Epidemiológica	Localización	Latitud	Longitud	Fecha de inicio	Fecha de término
JALISCO- (otro informe - enviado)	-	Tepatitlan de Morelos	foco 4	Farm	Tepatitlan de Morelos	20.90769	-102.70269	24/06/2012	16/07/2012
Especies	Unidades de medida	Susceptibles	Casos	Muertos	Destruídos	Sacrificados			
Birds	Animales	96000	46000	46000	50000	0			
Población afectada									

Especies	Unidades de medida	Susceptibles	Casos	Muertos	Destruídos	Sacrificados			
Estado	Número de focos	Municipio	Localidad	Tipo de Unidad Epidemiológica	Localización	Latitud	Longitud	Fecha de inicio	Fecha de término
JALISCO- (otro informe - enviado)	-	Acatic	foco 21	Farm	Acatic	20.43404	-102.52444	29/06/2012	20/07/2012
Especies	Unidades de medida	Susceptibles	Casos	Muertos	Destruídos	Sacrificados			
Birds	Animales	215000	7000	3000	212000	0			
Población afectada									

Estado	Número de focos	Municipio	Localidad	Tipo de Unidad Epidemiológica	Localización	Latitud	Longitud	Fecha de inicio	Fecha de término
JALISCO- (otro informe - enviado)	-	Tepatitlan de Morelos	foco 6	Farm	Tepatitlan de Morelos	20.903166	-102.717972	29/06/2012	20/07/2012
Especies	Unidades de medida	Susceptibles	Casos	Muertos	Destruídos	Sacrificados			
Birds	Animales	49056	263	105	48951	0			
Población afectada									

Estado	Número de focos	Municipio	Localidad	Tipo de Unidad Epidemiológica	Localización	Latitud	Longitud	Fecha de inicio	Fecha de término
JALISCO- (otro informe - enviado)	-	Tepatitlan de Morelos	foco 9	Farm	Tepatitlan de Morelos	20.76083	-102.82437	29/06/2012	20/07/2012
Especies	Unidades de medida	Susceptibles	Casos	Muertos	Destruídos	Sacrificados			
Birds	Animales	133975	2	1	133974	0			
Población afectada									

Estado	Número de focos	Municipio	Localidad	Tipo de Unidad Epidemiológica	Localización	Latitud	Longitud	Fecha de inicio	Fecha de término
JALISCO- (otro informe - enviado)	-	Tepatitlan de Morelos	foco 12	Farm	Tepatitlan de Morelos	20.94764	-102.6598	29/06/2012	20/07/2012
Especies	Unidades de medida	Susceptibles	Casos	Muertos	Destruídos	Sacrificados			
Birds	Animales	500000	500	200	499800	0			
Población afectada									

Estado	Número de focos	Municipio	Localidad	Tipo de Unidad Epidemiológica	Localización	Latitud	Longitud	Fecha de inicio	Fecha de término
JALISCO- (otro informe - enviado)	-	Tepatitlan de Morelos	foco 7	Farm	Tepatitlan de Morelos	20.9143	-102.685611	29/06/2012	20/07/2012
Especies	Unidades de medida	Susceptibles	Casos	Muertos	Destruídos	Sacrificados			
Birds	Animales	94500	55000	55000	39500	0			
Población afectada									

Estado	Número de focos	Municipio	Localidad	Tipo de Unidad Epidemiológica	Localización	Latitud	Longitud	Fecha de inicio	Fecha de término
JALISCO- (otro informe - enviado)	-	Tepatitlan de Morelos	foco 10	Farm	Tepatitlan de Morelos	20.95441	-102.67451	29/06/2012	20/07/2012
Especies	Unidades de medida	Susceptibles	Casos	Muertos	Destruídos	Sacrificados			
Birds	Animales	150000	5000	2000	148000	0			
Población afectada									

Estado	Número de focos	Municipio	Localidad	Tipo de Unidad Epidemiológica	Localización	Latitud	Longitud	Fecha de inicio	Fecha de término

Estado	Número de focos	Municipio	Localidad	Tipo de Unidad Epidemiológica	Localización	Latitud	Longitud	Fecha de inicio	Fecha de término
JALISCO- (otro informe - enviado)	-	Acatic	foco 13	Farm	Acatic	20.745611	-102.914361	29/06/2012	20/07/2012
Especies	Unidades de medida	Susceptibles	Casos	Muertos	Destruídos	Sacrificados			
Birds	Animales	71488	...	0	71488	0			
Población afectada									

Estado	Número de focos	Municipio	Localidad	Tipo de Unidad Epidemiológica	Localización	Latitud	Longitud	Fecha de inicio	Fecha de término
JALISCO- (otro informe - enviado)	-	Tepatitlan de Morelos	foco 16	Farm	Tepatitlan de Morelos	20.943194	-102.707778	29/06/2012	20/07/2012
Especies	Unidades de medida	Susceptibles	Casos	Muertos	Destruídos	Sacrificados			
Birds	Animales	165000	45	10	164990	0			
Población afectada									

Estado	Número de focos	Municipio	Localidad	Tipo de Unidad Epidemiológica	Localización	Latitud	Longitud	Fecha de inicio	Fecha de término
JALISCO- (otro informe - enviado)	-	Tepatitlan de Morelos	foco 23	Farm	Tepatitlan de Morelos	20.52382	-102.39074	29/06/2012	20/07/2012
Especies	Unidades de medida	Susceptibles	Casos	Muertos	Destruídos	Sacrificados			
Birds	Animales	216000	206000	206000	10000	0			
Población afectada									

Estado	Número de focos	Municipio	Localidad	Tipo de Unidad Epidemiológica	Localización	Latitud	Longitud	Fecha de inicio	Fecha de término
JALISCO- (otro informe - enviado)	-	Acatic	foco 11	Farm	Acatic	20.73569	-102.88581	29/06/2012	20/07/2012
Especies	Unidades de medida	Susceptibles	Casos	Muertos	Destruídos	Sacrificados			
Birds	Animales	236000	...	0	236000	0			
Población afectada									

Estado	Número de focos	Municipio	Localidad	Tipo de Unidad Epidemiológica	Localización	Latitud	Longitud	Fecha de inicio	Fecha de término
JALISCO- (otro informe - enviado)	-	Tepatitlan de Morelos	foco 14	Farm	Tepatitlan de Morelos	20.90875	-102.695611	29/06/2012	20/07/2012
Especies	Unidades de medida	Susceptibles	Casos	Muertos	Destruídos	Sacrificados			
Birds	Animales	92000	250	250	91750	0			
Población afectada									

Estado	Número de focos	Municipio	Localidad	Tipo de Unidad Epidemiológica	Localización	Latitud	Longitud	Fecha de inicio	Fecha de término
JALISCO- (otro informe - enviado)	-	Valle de Guadalupe	foco 17	Farm	Valle de Guadalupe	20.98164	-102.62894	29/06/2012	20/07/2012
Especies	Unidades de medida	Susceptibles	Casos	Muertos	Destruídos	Sacrificados			
Birds	Animales	140587	4	3	140584	0			
Población afectada									

Estado	Número de focos	Municipio	Localidad	Tipo de Unidad Epidemiológica	Localización	Latitud	Longitud	Fecha de inicio	Fecha de término
--------	-----------------	-----------	-----------	-------------------------------	--------------	---------	----------	-----------------	------------------

Estado	Número de focos	Municipio	Localidad	Tipo de Unidad Epidemiológica	Localización	Latitud	Longitud	Fecha de inicio	Fecha de término
JALISCO- (otro informe - enviado)	-	Valle de Guadalupe	foco 24	Farm	Valle de Guadalupe	20.44022	-102.50411	29/06/2012	20/07/2012
Especies	Unidades de medida	Susceptibles	Casos	Muertos	Destruídos	Sacrificados			
Birds	Animales	395000	1	1	394999	0			
Población afectada									

Estado	Número de focos	Municipio	Localidad	Tipo de Unidad Epidemiológica	Localización	Latitud	Longitud	Fecha de inicio	Fecha de término
JALISCO- (otro informe - enviado)	-	Tepatitlan de Morelos	foco 5	Farm	Tepatitlan de Morelos	20.894111	-102.711472	29/06/2012	20/07/2012
Especies	Unidades de medida	Susceptibles	Casos	Muertos	Destruídos	Sacrificados			
Birds	Animales	235000	4000	4000	231000	0			
Población afectada									

Estado	Número de focos	Municipio	Localidad	Tipo de Unidad Epidemiológica	Localización	Latitud	Longitud	Fecha de inicio	Fecha de término
JALISCO- (otro informe - enviado)	-	Tepatitlan de Morelos	foco 8	Farm	Tepatitlan de Morelos	20.907852	-102.671755	29/06/2012	20/07/2012
Especies	Unidades de medida	Susceptibles	Casos	Muertos	Destruídos	Sacrificados			
Birds	Animales	165000	...	0	165000	0			
Población afectada									

Estado	Número de focos	Municipio	Localidad	Tipo de Unidad Epidemiológica	Localización	Latitud	Longitud	Fecha de inicio	Fecha de término
JALISCO- (otro informe - enviado)	-	Acatic	foco 19	Farm	Acatic	20.7602	-102.84091	29/06/2012	20/07/2012
Especies	Unidades de medida	Susceptibles	Casos	Muertos	Destruídos	Sacrificados			
Birds	Animales	75000	20000	13000	62000	0			
Población afectada									

Estado	Número de focos	Municipio	Localidad	Tipo de Unidad Epidemiológica	Localización	Latitud	Longitud	Fecha de inicio	Fecha de término
JALISCO- (otro informe - enviado)	-	Tepatitlan de Morelos	foco 20	Farm	Tepatitlan de Morelos	20.51362	-102.43242	29/06/2012	20/07/2012
Especies	Unidades de medida	Susceptibles	Casos	Muertos	Destruídos	Sacrificados			
Birds	Animales	800000	800000	280000	520000	0			
Población afectada									

Estado	Número de focos	Municipio	Localidad	Tipo de Unidad Epidemiológica	Localización	Latitud	Longitud	Fecha de inicio	Fecha de término
JALISCO- (otro informe - enviado)	-	Tepatitlan de Morelos	foco 15	Farm	Tepatitlan de Morelos	20.933852	-102.696783	29/06/2012	20/07/2012
Especies	Unidades de medida	Susceptibles	Casos	Muertos	Destruídos	Sacrificados			
Birds	Animales	102000	100000	78000	24000	0			
Población afectada									

Estado	Número de focos	Municipio	Localidad	Tipo de Unidad Epidemiológica	Localización	Latitud	Longitud	Fecha de inicio	Fecha de término
--------	-----------------	-----------	-----------	-------------------------------	--------------	---------	----------	-----------------	------------------

Estado	Número de focos	Municipio	Localidad	Tipo de Unidad Epidemiológica	Localización	Latitud	Longitud	Fecha de inicio	Fecha de término
JALISCO- (otro informe - enviado)	-	Acatic	foco 18	Farm	Acatic	20.749166	-102.912	29/06/2012	20/07/2012
Especies	Unidades de medida	Susceptibles	Casos	Muertos	Destruídos	Sacrificados			
Birds	Animales	1400000	700000	39970	1360030	0			
Población afectada									

Estado	Número de focos	Municipio	Localidad	Tipo de Unidad Epidemiológica	Localización	Latitud	Longitud	Fecha de inicio	Fecha de término
JALISCO- (otro informe - enviado)	-	Tepatitlan de Morelos	foco 22	Farm	Tepatitlan de Morelos	20.53547	-102.42166	29/06/2012	20/07/2012
Especies	Unidades de medida	Susceptibles	Casos	Muertos	Destruídos	Sacrificados			
Birds	Animales	30000	3	2	29998	0			
Población afectada									

Estado	Número de focos	Municipio	Localidad	Tipo de Unidad Epidemiológica	Localización	Latitud	Longitud	Fecha de inicio	Fecha de término
JALISCO- (otro informe - enviado)	-	San Miguel El Alto	foco 25	Farm	San Miguel El Alto	21.17426	-102.07453	03/07/2012	24/07/2012
Especies	Unidades de medida	Susceptibles	Casos	Muertos	Destruídos	Sacrificados			
Birds	Animales	1526001	10	10	1525991	0			
Población afectada									

Estado	Número de focos	Municipio	Localidad	Tipo de Unidad Epidemiológica	Localización	Latitud	Longitud	Fecha de inicio	Fecha de término
JALISCO- (otro informe - enviado)	-	Tepatitlan de Morelos	foco 26	Farm	Tepatitlan de Morelos	20.51153	-102.47256	06/07/2012	27/07/2012
Especies	Unidades de medida	Susceptibles	Casos	Muertos	Destruídos	Sacrificados			
Birds	Animales	40000	10	10	39990	0			
Población afectada									

Estado	Número de focos	Municipio	Localidad	Tipo de Unidad Epidemiológica	Localización	Latitud	Longitud	Fecha de inicio	Fecha de término
JALISCO- (otro informe - enviado)	-	Tepatitlan de Morelos	foco 27	Farm	Tepatitlan de Morelos	20.5014	-102.44409	06/07/2012	27/07/2012
Especies	Unidades de medida	Susceptibles	Casos	Muertos	Destruídos	Sacrificados			
Birds	Animales	112000	10	10	111990	0			
Población afectada									

Estado	Número de focos	Municipio	Localidad	Tipo de Unidad Epidemiológica	Localización	Latitud	Longitud	Fecha de inicio	Fecha de término
JALISCO- (otro informe - enviado)	-	Tepatitlan de Morelos	foco 28	Farm	Tepatitlan de Morelos	20.450701	-102.50559	09/07/2012	30/07/2012
Especies	Unidades de medida	Susceptibles	Casos	Muertos	Destruídos	Sacrificados			
Birds	Animales	254320	254320	75000	179320	0			
Población afectada									

Estado	Número de focos	Municipio	Localidad	Tipo de Unidad Epidemiológica	Localización	Latitud	Longitud	Fecha de inicio	Fecha de término
--------	-----------------	-----------	-----------	-------------------------------	--------------	---------	----------	-----------------	------------------

Estado	Número de focos	Municipio	Localidad	Tipo de Unidad Epidemiológica	Localización	Latitud	Longitud	Fecha de inicio	Fecha de término
JALISCO- (otro informe - enviado)	-	Jalostotitlan	foco 31	Farm	Jalostotitlan	21.15185	-102.27147	10/07/2012	31/07/2012
Especies	Unidades de medida	Susceptibles	Casos	Muertos	Destruídos	Sacrificados			
Birds	Animales	576757	...	0	576757	0			
Población afectada									

Estado	Número de focos	Municipio	Localidad	Tipo de Unidad Epidemiológica	Localización	Latitud	Longitud	Fecha de inicio	Fecha de término
JALISCO- (otro informe - enviado)	-	Tepatitlan de Morelos	foco 30	Farm	Tepatitlan de Morelos	20.51271	-102.40176	10/07/2012	31/07/2012
Especies	Unidades de medida	Susceptibles	Casos	Muertos	Destruídos	Sacrificados			
Birds	Animales	113000	10	10	112990	0			
Población afectada									

Estado	Número de focos	Municipio	Localidad	Tipo de Unidad Epidemiológica	Localización	Latitud	Longitud	Fecha de inicio	Fecha de término
JALISCO- (otro informe - enviado)	-	Valle de Guadalupe	foco 29	Farm	Valle de Guadalupe	20.45374	-102.51165	10/07/2012	31/07/2012
Especies	Unidades de medida	Susceptibles	Casos	Muertos	Destruídos	Sacrificados			
Birds	Animales	396000	...	0	396000	0			
Población afectada									

Estado	Número de focos	Municipio	Localidad	Tipo de Unidad Epidemiológica	Localización	Latitud	Longitud	Fecha de inicio	Fecha de término
JALISCO- (otro informe - enviado)	-	Tepatitlan de Morelos	foco 32	Farm	Tepatitlan de Morelos	21.25436	-102.45414	11/07/2012	06/08/2012
Especies	Unidades de medida	Susceptibles	Casos	Muertos	Destruídos	Sacrificados			
Birds	Animales	152000	12	10	151990	0			
Población afectada									

Estado	Número de focos	Municipio	Localidad	Tipo de Unidad Epidemiológica	Localización	Latitud	Longitud	Fecha de inicio	Fecha de término
JALISCO- (otro informe - enviado)	-	Acatic	foco 33	Farm	Acatic	20.42515	-102.56059	11/07/2012	06/08/2012
Especies	Unidades de medida	Susceptibles	Casos	Muertos	Destruídos	Sacrificados			
Birds	Animales	45000	6	5	44995	0			
Población afectada									

Estado	Número de focos	Municipio	Localidad	Tipo de Unidad Epidemiológica	Localización	Latitud	Longitud	Fecha de inicio	Fecha de término
JALISCO- (otro informe - enviado)	-	Encarnacion de Diaz	foco 34	Farm	Encarnacion de Diaz	21.43319	-102.2326	23/07/2012	13/08/2012
Especies	Unidades de medida	Susceptibles	Casos	Muertos	Destruídos	Sacrificados			
Birds	Animales	405611	...	0	405611	0			
Población afectada									

Estado	Número de focos	Municipio	Localidad	Tipo de Unidad Epidemiológica	Localización	Latitud	Longitud	Fecha de inicio	Fecha de término
--------	-----------------	-----------	-----------	-------------------------------	--------------	---------	----------	-----------------	------------------

Estado	Número de focos	Municipio	Localidad	Tipo de Unidad Epidemiológica	Localización	Latitud	Longitud	Fecha de inicio	Fecha de término
JALISCO- (otro informe - enviado)	-	Tepatitlan de Morelos	foco 35	Farm	Tepatitlan de Morelos	20.85986	-102.72361	23/07/2012	13/08/2012
Especies	Unidades de medida	Susceptibles	Casos	Muertos	Destruídos	Sacrificados			
Birds	Animales	502688	5	5	502683	0			
Población afectada									

Estado	Número de focos	Municipio	Localidad	Tipo de Unidad Epidemiológica	Localización	Latitud	Longitud	Fecha de inicio	Fecha de término
JALISCO- (otro informe - enviado)	-	Teocaltiche	foco 36	Farm	Teocaltiche	21.61684	-102.4056	26/07/2012	16/08/2012
Especies	Unidades de medida	Susceptibles	Casos	Muertos	Destruídos	Sacrificados			
Birds	Animales	31070	3090	1000	30070	0			
Población afectada									

Estado	Número de focos	Municipio	Localidad	Tipo de Unidad Epidemiológica	Localización	Latitud	Longitud	Fecha de inicio	Fecha de término
JALISCO- (otro informe - enviado)	-	Teocaltiche	foco 39	Farm	Teocaltiche	21.6219	-102.40753	26/07/2012	16/08/2012
Especies	Unidades de medida	Susceptibles	Casos	Muertos	Destruídos	Sacrificados			
Birds	Animales	27772	5537	1000	26772	0			
Población afectada									

Estado	Número de focos	Municipio	Localidad	Tipo de Unidad Epidemiológica	Localización	Latitud	Longitud	Fecha de inicio	Fecha de término
JALISCO- (otro informe - enviado)	-	Teocaltiche	foco 38	Farm	Teocaltiche	21.62089	-102.40236	26/07/2012	16/08/2012
Especies	Unidades de medida	Susceptibles	Casos	Muertos	Destruídos	Sacrificados			
Birds	Animales	29408	...	0	29408	0			
Población afectada									

Estado	Número de focos	Municipio	Localidad	Tipo de Unidad Epidemiológica	Localización	Latitud	Longitud	Fecha de inicio	Fecha de término
JALISCO- (otro informe - enviado)	-	Teocaltiche	foco 37	Farm	Teocaltiche	21.61211	-102.41251	26/07/2012	16/08/2012
Especies	Unidades de medida	Susceptibles	Casos	Muertos	Destruídos	Sacrificados			
Birds	Animales	31036	9227	1000	30036	0			
Población afectada									

Estado	Número de focos	Municipio	Localidad	Tipo de Unidad Epidemiológica	Localización	Latitud	Longitud	Fecha de inicio	Fecha de término
JALISCO- (otro informe - enviado)	-	Teocaltiche	foco 40	Farm	Teocaltiche	21.50635	-102.44637	27/07/2012	17/08/2012
Especies	Unidades de medida	Susceptibles	Casos	Muertos	Destruídos	Sacrificados			
Birds	Animales	72000	...	0	72000	0			
Población afectada									

Estado	Número de focos	Municipio	Localidad	Tipo de Unidad Epidemiológica	Localización	Latitud	Longitud	Fecha de inicio	Fecha de término
--------	-----------------	-----------	-----------	-------------------------------	--------------	---------	----------	-----------------	------------------

Estado	Número de focos	Municipio	Localidad	Tipo de Unidad Epidemiológica	Localización	Latitud	Longitud	Fecha de inicio	Fecha de término
Especies	Unidades de medida	Susceptibles	Casos	Muertos	Destruídos	Sacrificados			
JALISCO- (otro informe - enviado)	-	Teocaltiche	foco 41	Farm	Teocaltiche	21.51231	-102.48933	27/07/2012	17/08/2012
Especies	Unidades de medida	Susceptibles	Casos	Muertos	Destruídos	Sacrificados			
Birds	Animales	72200	...	0	72200	0			
Población afectada									

Estado	Número de focos	Municipio	Localidad	Tipo de Unidad Epidemiológica	Localización	Latitud	Longitud	Fecha de inicio	Fecha de término
JALISCO- (este informe - enviado)	-	San Ignacio Cerro Gordo	foco 42	Farm	San Ignacio Cerro Gordo	20.771511	-102.541275	13/08/2012	20/08/2012
Especies	Unidades de medida	Susceptibles	Casos	Muertos	Destruídos	Sacrificados			
Birds	Animales	477930	1	0	477930	0			
Población afectada									

Estado	Número de focos	Municipio	Localidad	Tipo de Unidad Epidemiológica	Localización	Latitud	Longitud	Fecha de inicio	Fecha de término
JALISCO- (este informe - enviado)	-	Tepatitlan de Morelos	foco 43	Farm	Tepatitlan de Morelos	20.870761	-102.790772	20/08/2012	
Especies	Unidades de medida	Susceptibles	Casos	Muertos	Destruídos	Sacrificados			
Birds	Animales	477930	1	0	0	0			
Población afectada									

Estado	Número de focos	Municipio	Localidad	Tipo de Unidad Epidemiológica	Localización	Latitud	Longitud	Fecha de inicio	Fecha de término
JALISCO- (este informe - enviado)	-	Tepatitlan de Morelos	foco 44	Farm	Tepatitlan de Morelos	20.8144	-102.588508	20/08/2012	
Especies	Unidades de medida	Susceptibles	Casos	Muertos	Destruídos	Sacrificados			
Birds	Animales	134400	86567	86567	0	0			
Población afectada									

Resumen de focos: Número total de focos = 44 (Enviar)

Especies	Susceptibles	Casos	Muertos	Destruídos	Sacrificados
Birds	11880768	2890034	1103411	10251594	0

Epidemiología

Otros detalles epidemiológicos / comentarios

As part of the surveillance activities and the epidemiological investigation carried out in response to the event, the National Food Quality, Food Safety and Health Service (SENASICA) continues to take samples in the focal, perifocal and buffer zones. So far, 537 production units have been sampled. A total of 64,498 samples have been taken and 44 H7N3 isolates have been identified in commercial layer farms and one in wild birds.

The focal, perifocal and surveillance zone represents a total surface area of around 31,795km². During the depopulation activities in the poultry farms, around 11 million birds have been slaughtered and destroyed of an affected 10.5 million bird population. Planned depopulation activities will continue. Control measures on the movement of birds, their products and by-products are still in place in the quarantined area.

In addition to the sampling carried out in Jalisco, surveillance activities continue at the national level in poultry and backyard farms. It includes 88,038 serological and virological samples which are processed in the official laboratories. All the results obtained are negative, suggesting that the event is under control and its short-term eradication is expected.

As part of the measures to prevent, control and eradicate the virus, a temporary official vaccine programme of birds at risk began on 26 June 2012, through the production and application of an emulsified vaccine manufactured in Mexico by the official sector. Up to 14 September 2012, 125.8 million doses have been applied; these figures include booster vaccination. It is planned to stop vaccination in 60 to 90 days in order to regain quickly the status of country free from highly pathogenic avian influenza since the results of the investigation show an absence of new outbreaks since 4 weeks without isolation of the virus.

Fuente del o de los focos u origen de la infección

• Unknown or inconclusive

Medidas implementadas

Implementada	Para ser implementada

Implementada	Para ser implementada
<ul style="list-style-type: none"> • stamping out • quarantine • movement control inside the country • screening • zoning • vaccination in response to the outbreak (s) • disinfection of infected premises/establishment(s) 	<ul style="list-style-type: none"> • ninguna medida de control programada

Animales tratados	Vacunación prohibida
no	no

Vacunación en respuesta al foco





estado	Especies	Número de animales vacunados	Datos
JALISCO	Birds	125852000	The 125,852,000 doses applied include booster vaccination

Informes futuros

El episodio continúa. Informes de seguimiento semanales serán enviados
--

Mapa de focos



-  Resuelto [doméstica (s)] \n
-  Continúa (domésticas)
-  Fronteras internacionales
-  Límites administrativos