

## Informe de seguimiento n°8 (Informe final)

Referencia del informe: , Referencia OIE : 12466, Fecha del informe : 12/12/2012, País : México

### Resumen del informe

<b>Nombre de quien envía el informe</b>	Dr Hugo Fragoso Sánchez	<b>Teléfono</b>	+52 55 59 05 10 07
<b>Posición</b>	Director general de salud animal	<b>Fax</b>	
<b>Dirección</b>	Avenida Cuauhtemoc No 1230-Piso 9	<b>Correo electrónico</b>	hugo.fragoso@senasica.gob.mx
	Colonia Santa Cruz Atoyac Delegación Benito Juárez 03310 Mexico 03310	<b>Fecha de envío del informe a la OIE</b>	12/12/2012

<b>Tipo de animal</b>	Terrestres	<b>Fecha del informe</b>	12/12/2012
<b>Enfermedad</b>	Influenza aviar altamente patógena	<b>Fecha del inicio del evento</b>	13/06/2012
<b>Agente etiológico</b>	Virus de la influenza aviar altamente patógena	<b>Fecha de pre-confirmación del evento</b>	21/06/2012
<b>Serotipo(s)</b>	H7N3	<b>Fecha de la última aparición</b>	06/1995
<b>Motivo</b>	Reaparición de una enfermedad de la Lista de la OIE	<b>Diagnóstico</b>	Pruebas básicas de laboratorio (ej. parasitología, bacteriología, micología, histopatología)
<b>País o zona</b>	Una zona o compartimento	<b>Signos clínicos</b>	Sí
<b>Número de focos notificados</b>	enviar= 46, Borrador= 0		

### Detalles de los focos

Estado	Número de focos	Municipio	Localidad	Tipo de Unidad Epidemiológica	Localización	Latitud	Longitud	Fecha de inicio	Fecha de término
JALISCO- (otro informe - enviado)	-	Tepatitlan de Morelos	Pegueros	Explotación	Tepatitlan de Morelos	20.91114	-102.69444	13/06/2012	04/07/2012
<b>Especies</b>	<b>Unidades de medida</b>	<b>Susceptibles</b>	<b>Casos</b>	<b>Muertos</b>	<b>Destruídos</b>	<b>Sacrificados</b>			
Aves	Animales	310000	90000	10000	300000	0			
Población afectada									

Estado	Número de focos	Municipio	Localidad	Tipo de Unidad Epidemiológica	Localización	Latitud	Longitud	Fecha de inicio	Fecha de término
JALISCO- (otro informe - enviado)	-	Acatic	Tierras Coloradas	Explotación	Acatic	20.721778	-102.870394	13/06/2012	04/07/2012
<b>Especies</b>	<b>Unidades de medida</b>	<b>Susceptibles</b>	<b>Casos</b>	<b>Muertos</b>	<b>Destruídos</b>	<b>Sacrificados</b>			
Aves	Animales	395000	195000	150000	245000	0			
Población afectada									

Estado	Número de focos	Municipio	Localidad	Tipo de Unidad Epidemiológica	Localización	Latitud	Longitud	Fecha de inicio	Fecha de término
JALISCO- (otro informe - enviado)	-	Tepatitlan de Morelos	Valle de Guadalupe	Explotación	Tepatitlan de Morelos	20.909833	-102.620311	13/06/2012	04/07/2012
<b>Especies</b>	<b>Unidades de medida</b>	<b>Susceptibles</b>	<b>Casos</b>	<b>Muertos</b>	<b>Destruídos</b>	<b>Sacrificados</b>			
Aves	Animales	55000	35000	25000	30000	0			
Población afectada									

Estado	Número de focos	Municipio	Localidad	Tipo de Unidad Epidemiológica	Localización	Latitud	Longitud	Fecha de inicio	Fecha de término
JALISCO- (otro informe - enviado)	-	Tepatitlan de Morelos	foco 4	Explotación	Tepatitlan de Morelos	20.90769	-102.70269	24/06/2012	16/07/2012
<b>Especies</b>	<b>Unidades de medida</b>	<b>Susceptibles</b>	<b>Casos</b>	<b>Muertos</b>	<b>Destruídos</b>	<b>Sacrificados</b>			
Aves	Animales	96000	46000	46000	50000	0			
Población afectada									

Estado	Número de focos	Municipio	Localidad	Tipo de Unidad Epidemiológica	Localización	Latitud	Longitud	Fecha de inicio	Fecha de término
JALISCO- (otro informe - enviado)	-	Acatic	foco 21	Explotación	Acatic	20.43404	-102.52444	29/06/2012	20/07/2012
Especies	Unidades de medida	Susceptibles	Casos	Muertos	Destruídos	Sacrificados			
Aves	Animales	215000	7000	3000	212000	0			
Población afectada									

Estado	Número de focos	Municipio	Localidad	Tipo de Unidad Epidemiológica	Localización	Latitud	Longitud	Fecha de inicio	Fecha de término
JALISCO- (otro informe - enviado)	-	Valle de Guadalupe	foco 17	Explotación	Valle de Guadalupe	20.98164	-102.62894	29/06/2012	20/07/2012
Especies	Unidades de medida	Susceptibles	Casos	Muertos	Destruídos	Sacrificados			
Aves	Animales	140587	4	3	140584	0			
Población afectada									

Estado	Número de focos	Municipio	Localidad	Tipo de Unidad Epidemiológica	Localización	Latitud	Longitud	Fecha de inicio	Fecha de término
JALISCO- (otro informe - enviado)	-	Tepatitlan de Morelos	foco 14	Explotación	Tepatitlan de Morelos	20.90875	-102.695611	29/06/2012	20/07/2012
Especies	Unidades de medida	Susceptibles	Casos	Muertos	Destruídos	Sacrificados			
Aves	Animales	92000	250	250	91750	0			
Población afectada									

Estado	Número de focos	Municipio	Localidad	Tipo de Unidad Epidemiológica	Localización	Latitud	Longitud	Fecha de inicio	Fecha de término
JALISCO- (otro informe - enviado)	-	Tepatitlan de Morelos	foco 23	Explotación	Tepatitlan de Morelos	20.52382	-102.39074	29/06/2012	20/07/2012
Especies	Unidades de medida	Susceptibles	Casos	Muertos	Destruídos	Sacrificados			
Aves	Animales	216000	206000	206000	10000	0			
Población afectada									

Estado	Número de focos	Municipio	Localidad	Tipo de Unidad Epidemiológica	Localización	Latitud	Longitud	Fecha de inicio	Fecha de término
JALISCO- (otro informe - enviado)	-	Acatic	foco 11	Explotación	Acatic	20.73569	-102.88581	29/06/2012	20/07/2012
Especies	Unidades de medida	Susceptibles	Casos	Muertos	Destruídos	Sacrificados			
Aves	Animales	236000	...	0	236000	0			
Población afectada									

Estado	Número de focos	Municipio	Localidad	Tipo de Unidad Epidemiológica	Localización	Latitud	Longitud	Fecha de inicio	Fecha de término
JALISCO- (otro informe - enviado)	-	Valle de Guadalupe	foco 24	Explotación	Valle de Guadalupe	20.44022	-102.50411	29/06/2012	20/07/2012
Especies	Unidades de medida	Susceptibles	Casos	Muertos	Destruídos	Sacrificados			
Aves	Animales	395000	1	1	394999	0			
Población afectada									

Estado	Número de focos	Municipio	Localidad	Tipo de Unidad Epidemiológica	Localización	Latitud	Longitud	Fecha de inicio	Fecha de término

Estado	Número de focos	Municipio	Localidad	Tipo de Unidad Epidemiológica	Localización	Latitud	Longitud	Fecha de inicio	Fecha de término
JALISCO- (otro informe - enviado)	-	Tepatitlan de Morelos	foco 22	Explotación	Tepatitlan de Morelos	20.53547	-102.42166	29/06/2012	20/07/2012
<b>Especies</b>	<b>Unidades de medida</b>	<b>Susceptibles</b>	<b>Casos</b>	<b>Muertos</b>	<b>Destruídos</b>	<b>Sacrificados</b>			
Aves	Animales	30000	3	2	29998	0			
Población afectada									

Estado	Número de focos	Municipio	Localidad	Tipo de Unidad Epidemiológica	Localización	Latitud	Longitud	Fecha de inicio	Fecha de término
JALISCO- (otro informe - enviado)	-	Tepatitlan de Morelos	foco 5	Explotación	Tepatitlan de Morelos	20.894111	-102.711472	29/06/2012	20/07/2012
<b>Especies</b>	<b>Unidades de medida</b>	<b>Susceptibles</b>	<b>Casos</b>	<b>Muertos</b>	<b>Destruídos</b>	<b>Sacrificados</b>			
Aves	Animales	235000	4000	4000	231000	0			
Población afectada									

Estado	Número de focos	Municipio	Localidad	Tipo de Unidad Epidemiológica	Localización	Latitud	Longitud	Fecha de inicio	Fecha de término
JALISCO- (otro informe - enviado)	-	Acatic	foco 13	Explotación	Acatic	20.745611	-102.914361	29/06/2012	20/07/2012
<b>Especies</b>	<b>Unidades de medida</b>	<b>Susceptibles</b>	<b>Casos</b>	<b>Muertos</b>	<b>Destruídos</b>	<b>Sacrificados</b>			
Aves	Animales	71488	...	0	71488	0			
Población afectada									

Estado	Número de focos	Municipio	Localidad	Tipo de Unidad Epidemiológica	Localización	Latitud	Longitud	Fecha de inicio	Fecha de término
JALISCO- (otro informe - enviado)	-	Tepatitlan de Morelos	foco 10	Explotación	Tepatitlan de Morelos	20.95441	-102.67451	29/06/2012	20/07/2012
<b>Especies</b>	<b>Unidades de medida</b>	<b>Susceptibles</b>	<b>Casos</b>	<b>Muertos</b>	<b>Destruídos</b>	<b>Sacrificados</b>			
Aves	Animales	150000	5000	2000	148000	0			
Población afectada									

Estado	Número de focos	Municipio	Localidad	Tipo de Unidad Epidemiológica	Localización	Latitud	Longitud	Fecha de inicio	Fecha de término
JALISCO- (otro informe - enviado)	-	Tepatitlan de Morelos	foco 7	Explotación	Tepatitlan de Morelos	20.9143	-102.685611	29/06/2012	20/07/2012
<b>Especies</b>	<b>Unidades de medida</b>	<b>Susceptibles</b>	<b>Casos</b>	<b>Muertos</b>	<b>Destruídos</b>	<b>Sacrificados</b>			
Aves	Animales	94500	55000	55000	39500	0			
Población afectada									

Estado	Número de focos	Municipio	Localidad	Tipo de Unidad Epidemiológica	Localización	Latitud	Longitud	Fecha de inicio	Fecha de término
JALISCO- (otro informe - enviado)	-	Tepatitlan de Morelos	foco 8	Explotación	Tepatitlan de Morelos	20.907852	-102.671755	29/06/2012	20/07/2012
<b>Especies</b>	<b>Unidades de medida</b>	<b>Susceptibles</b>	<b>Casos</b>	<b>Muertos</b>	<b>Destruídos</b>	<b>Sacrificados</b>			
Aves	Animales	165000	...	0	165000	0			
Población afectada									

Estado	Número de focos	Municipio	Localidad	Tipo de Unidad Epidemiológica	Localización	Latitud	Longitud	Fecha de inicio	Fecha de término

Estado	Número de focos	Municipio	Localidad	Tipo de Unidad Epidemiológica	Localización	Latitud	Longitud	Fecha de inicio	Fecha de término
JALISCO- (otro informe - enviado)	-	Tepatitlan de Morelos	foco 20	Explotación	Tepatitlan de Morelos	20.51362	-102.43242	29/06/2012	20/07/2012
<b>Especies</b>	<b>Unidades de medida</b>	<b>Susceptibles</b>	<b>Casos</b>	<b>Muertos</b>	<b>Destruídos</b>	<b>Sacrificados</b>			
Aves	Animales	800000	800000	280000	520000	0			
Población afectada									

Estado	Número de focos	Municipio	Localidad	Tipo de Unidad Epidemiológica	Localización	Latitud	Longitud	Fecha de inicio	Fecha de término
JALISCO- (otro informe - enviado)	-	Acatic	foco 19	Explotación	Acatic	20.7602	-102.84091	29/06/2012	20/07/2012
<b>Especies</b>	<b>Unidades de medida</b>	<b>Susceptibles</b>	<b>Casos</b>	<b>Muertos</b>	<b>Destruídos</b>	<b>Sacrificados</b>			
Aves	Animales	75000	20000	13000	62000	0			
Población afectada									

Estado	Número de focos	Municipio	Localidad	Tipo de Unidad Epidemiológica	Localización	Latitud	Longitud	Fecha de inicio	Fecha de término
JALISCO- (otro informe - enviado)	-	Tepatitlan de Morelos	foco 16	Explotación	Tepatitlan de Morelos	20.943194	-102.707778	29/06/2012	20/07/2012
<b>Especies</b>	<b>Unidades de medida</b>	<b>Susceptibles</b>	<b>Casos</b>	<b>Muertos</b>	<b>Destruídos</b>	<b>Sacrificados</b>			
Aves	Animales	165000	45	10	164990	0			
Población afectada									

Estado	Número de focos	Municipio	Localidad	Tipo de Unidad Epidemiológica	Localización	Latitud	Longitud	Fecha de inicio	Fecha de término
JALISCO- (otro informe - enviado)	-	Tepatitlan de Morelos	foco 15	Explotación	Tepatitlan de Morelos	20.933852	-102.696783	29/06/2012	20/07/2012
<b>Especies</b>	<b>Unidades de medida</b>	<b>Susceptibles</b>	<b>Casos</b>	<b>Muertos</b>	<b>Destruídos</b>	<b>Sacrificados</b>			
Aves	Animales	102000	100000	78000	24000	0			
Población afectada									

Estado	Número de focos	Municipio	Localidad	Tipo de Unidad Epidemiológica	Localización	Latitud	Longitud	Fecha de inicio	Fecha de término
JALISCO- (otro informe - enviado)	-	Acatic	foco 18	Explotación	Acatic	20.749166	-102.912	29/06/2012	20/07/2012
<b>Especies</b>	<b>Unidades de medida</b>	<b>Susceptibles</b>	<b>Casos</b>	<b>Muertos</b>	<b>Destruídos</b>	<b>Sacrificados</b>			
Aves	Animales	1400000	700000	39970	1360030	0			
Población afectada									

Estado	Número de focos	Municipio	Localidad	Tipo de Unidad Epidemiológica	Localización	Latitud	Longitud	Fecha de inicio	Fecha de término
JALISCO- (otro informe - enviado)	-	Tepatitlan de Morelos	foco 9	Explotación	Tepatitlan de Morelos	20.76083	-102.82437	29/06/2012	20/07/2012
<b>Especies</b>	<b>Unidades de medida</b>	<b>Susceptibles</b>	<b>Casos</b>	<b>Muertos</b>	<b>Destruídos</b>	<b>Sacrificados</b>			
Aves	Animales	133975	2	1	133974	0			
Población afectada									

Estado	Número de focos	Municipio	Localidad	Tipo de Unidad Epidemiológica	Localización	Latitud	Longitud	Fecha de inicio	Fecha de término
--------	-----------------	-----------	-----------	-------------------------------	--------------	---------	----------	-----------------	------------------

Estado	Número de focos	Municipio	Localidad	Tipo de Unidad Epidemiológica	Localización	Latitud	Longitud	Fecha de inicio	Fecha de término
JALISCO- (otro informe - enviado)	-	Tepatitlan de Morelos	foco 6	Explotación	Tepatitlan de Morelos	20.903166	-102.717972	29/06/2012	20/07/2012
<b>Especies</b>	<b>Unidades de medida</b>	<b>Susceptibles</b>	<b>Casos</b>	<b>Muertos</b>	<b>Destruídos</b>	<b>Sacrificados</b>			
Aves	Animales	49056	263	105	48951	0			
Población afectada									

Estado	Número de focos	Municipio	Localidad	Tipo de Unidad Epidemiológica	Localización	Latitud	Longitud	Fecha de inicio	Fecha de término
JALISCO- (otro informe - enviado)	-	Tepatitlan de Morelos	foco 12	Explotación	Tepatitlan de Morelos	20.94764	-102.6598	29/06/2012	20/07/2012
<b>Especies</b>	<b>Unidades de medida</b>	<b>Susceptibles</b>	<b>Casos</b>	<b>Muertos</b>	<b>Destruídos</b>	<b>Sacrificados</b>			
Aves	Animales	500000	500	200	499800	0			
Población afectada									

Estado	Número de focos	Municipio	Localidad	Tipo de Unidad Epidemiológica	Localización	Latitud	Longitud	Fecha de inicio	Fecha de término
JALISCO- (otro informe - enviado)	-	San Miguel El Alto	foco 25	Explotación	San Miguel El Alto	21.17426	-102.07453	03/07/2012	24/07/2012
<b>Especies</b>	<b>Unidades de medida</b>	<b>Susceptibles</b>	<b>Casos</b>	<b>Muertos</b>	<b>Destruídos</b>	<b>Sacrificados</b>			
Aves	Animales	1526001	10	10	1525991	0			
Población afectada									

Estado	Número de focos	Municipio	Localidad	Tipo de Unidad Epidemiológica	Localización	Latitud	Longitud	Fecha de inicio	Fecha de término
JALISCO- (otro informe - enviado)	-	Tepatitlan de Morelos	foco 27	Explotación	Tepatitlan de Morelos	20.5014	-102.44409	06/07/2012	27/07/2012
<b>Especies</b>	<b>Unidades de medida</b>	<b>Susceptibles</b>	<b>Casos</b>	<b>Muertos</b>	<b>Destruídos</b>	<b>Sacrificados</b>			
Aves	Animales	112000	10	10	111990	0			
Población afectada									

Estado	Número de focos	Municipio	Localidad	Tipo de Unidad Epidemiológica	Localización	Latitud	Longitud	Fecha de inicio	Fecha de término
JALISCO- (otro informe - enviado)	-	Tepatitlan de Morelos	foco 26	Explotación	Tepatitlan de Morelos	20.51153	-102.47256	06/07/2012	27/07/2012
<b>Especies</b>	<b>Unidades de medida</b>	<b>Susceptibles</b>	<b>Casos</b>	<b>Muertos</b>	<b>Destruídos</b>	<b>Sacrificados</b>			
Aves	Animales	40000	10	10	39990	0			
Población afectada									

Estado	Número de focos	Municipio	Localidad	Tipo de Unidad Epidemiológica	Localización	Latitud	Longitud	Fecha de inicio	Fecha de término
JALISCO- (otro informe - enviado)	-	Tepatitlan de Morelos	foco 28	Explotación	Tepatitlan de Morelos	20.450701	-102.50559	09/07/2012	30/07/2012
<b>Especies</b>	<b>Unidades de medida</b>	<b>Susceptibles</b>	<b>Casos</b>	<b>Muertos</b>	<b>Destruídos</b>	<b>Sacrificados</b>			
Aves	Animales	254320	254320	75000	179320	0			
Población afectada									

Estado	Número de focos	Municipio	Localidad	Tipo de Unidad Epidemiológica	Localización	Latitud	Longitud	Fecha de inicio	Fecha de término
--------	-----------------	-----------	-----------	-------------------------------	--------------	---------	----------	-----------------	------------------

Estado	Número de focos	Municipio	Localidad	Tipo de Unidad Epidemiológica	Localización	Latitud	Longitud	Fecha de inicio	Fecha de término
JALISCO- (otro informe - enviado)	-	Jalostotitlan	foco 31	Explotación	Jalostotitlan	21.15185	-102.27147	10/07/2012	31/07/2012
<b>Especies</b>	<b>Unidades de medida</b>	<b>Susceptibles</b>	<b>Casos</b>	<b>Muertos</b>	<b>Destruídos</b>	<b>Sacrificados</b>			
Aves	Animales	576757	...	0	576757	0			
Población afectada									

Estado	Número de focos	Municipio	Localidad	Tipo de Unidad Epidemiológica	Localización	Latitud	Longitud	Fecha de inicio	Fecha de término
JALISCO- (otro informe - enviado)	-	Tepatitlan de Morelos	foco 30	Explotación	Tepatitlan de Morelos	20.51271	-102.40176	10/07/2012	31/07/2012
<b>Especies</b>	<b>Unidades de medida</b>	<b>Susceptibles</b>	<b>Casos</b>	<b>Muertos</b>	<b>Destruídos</b>	<b>Sacrificados</b>			
Aves	Animales	113000	10	10	112990	0			
Población afectada									

Estado	Número de focos	Municipio	Localidad	Tipo de Unidad Epidemiológica	Localización	Latitud	Longitud	Fecha de inicio	Fecha de término
JALISCO- (otro informe - enviado)	-	Valle de Guadalupe	foco 29	Explotación	Valle de Guadalupe	20.45374	-102.51165	10/07/2012	31/07/2012
<b>Especies</b>	<b>Unidades de medida</b>	<b>Susceptibles</b>	<b>Casos</b>	<b>Muertos</b>	<b>Destruídos</b>	<b>Sacrificados</b>			
Aves	Animales	396000	...	0	396000	0			
Población afectada									

Estado	Número de focos	Municipio	Localidad	Tipo de Unidad Epidemiológica	Localización	Latitud	Longitud	Fecha de inicio	Fecha de término
JALISCO- (otro informe - enviado)	-	Acatic	foco 33	Explotación	Acatic	20.42515	-102.56059	11/07/2012	06/08/2012
<b>Especies</b>	<b>Unidades de medida</b>	<b>Susceptibles</b>	<b>Casos</b>	<b>Muertos</b>	<b>Destruídos</b>	<b>Sacrificados</b>			
Aves	Animales	45000	6	5	44995	0			
Población afectada									

Estado	Número de focos	Municipio	Localidad	Tipo de Unidad Epidemiológica	Localización	Latitud	Longitud	Fecha de inicio	Fecha de término
JALISCO- (otro informe - enviado)	-	Tepatitlan de Morelos	foco 32	Explotación	Tepatitlan de Morelos	21.25436	-102.45414	11/07/2012	06/08/2012
<b>Especies</b>	<b>Unidades de medida</b>	<b>Susceptibles</b>	<b>Casos</b>	<b>Muertos</b>	<b>Destruídos</b>	<b>Sacrificados</b>			
Aves	Animales	152000	12	10	151990	0			
Población afectada									

Estado	Número de focos	Municipio	Localidad	Tipo de Unidad Epidemiológica	Localización	Latitud	Longitud	Fecha de inicio	Fecha de término
JALISCO- (otro informe - enviado)	-	Encarnacion de Diaz	foco 34	Explotación	Encarnacion de Diaz	21.43319	-102.2326	23/07/2012	13/08/2012
<b>Especies</b>	<b>Unidades de medida</b>	<b>Susceptibles</b>	<b>Casos</b>	<b>Muertos</b>	<b>Destruídos</b>	<b>Sacrificados</b>			
Aves	Animales	405611	...	0	405611	0			
Población afectada									

Estado	Número de focos	Municipio	Localidad	Tipo de Unidad Epidemiológica	Localización	Latitud	Longitud	Fecha de inicio	Fecha de término
--------	-----------------	-----------	-----------	-------------------------------	--------------	---------	----------	-----------------	------------------

Estado	Número de focos	Municipio	Localidad	Tipo de Unidad Epidemiológica	Localización	Latitud	Longitud	Fecha de inicio	Fecha de término
JALISCO- (otro informe - enviado)	-	Tepatitlan de Morelos	foco 35	Explotación	Tepatitlan de Morelos	20.85986	-102.72361	23/07/2012	13/08/2012
<b>Especies</b>	<b>Unidades de medida</b>	<b>Susceptibles</b>	<b>Casos</b>	<b>Muertos</b>	<b>Destruídos</b>	<b>Sacrificados</b>			
Aves	Animales	502688	5	5	502683	0			
Población afectada									

Estado	Número de focos	Municipio	Localidad	Tipo de Unidad Epidemiológica	Localización	Latitud	Longitud	Fecha de inicio	Fecha de término
JALISCO- (otro informe - enviado)	-	Teocaltiche	foco 37	Explotación	Teocaltiche	21.61211	-102.41251	26/07/2012	16/08/2012
<b>Especies</b>	<b>Unidades de medida</b>	<b>Susceptibles</b>	<b>Casos</b>	<b>Muertos</b>	<b>Destruídos</b>	<b>Sacrificados</b>			
Aves	Animales	31036	9227	1000	30036	0			
Población afectada									

Estado	Número de focos	Municipio	Localidad	Tipo de Unidad Epidemiológica	Localización	Latitud	Longitud	Fecha de inicio	Fecha de término
JALISCO- (otro informe - enviado)	-	Teocaltiche	foco 39	Explotación	Teocaltiche	21.6219	-102.40753	26/07/2012	16/08/2012
<b>Especies</b>	<b>Unidades de medida</b>	<b>Susceptibles</b>	<b>Casos</b>	<b>Muertos</b>	<b>Destruídos</b>	<b>Sacrificados</b>			
Aves	Animales	27772	5537	1000	26772	0			
Población afectada									

Estado	Número de focos	Municipio	Localidad	Tipo de Unidad Epidemiológica	Localización	Latitud	Longitud	Fecha de inicio	Fecha de término
JALISCO- (otro informe - enviado)	-	Teocaltiche	foco 38	Explotación	Teocaltiche	21.62089	-102.40236	26/07/2012	16/08/2012
<b>Especies</b>	<b>Unidades de medida</b>	<b>Susceptibles</b>	<b>Casos</b>	<b>Muertos</b>	<b>Destruídos</b>	<b>Sacrificados</b>			
Aves	Animales	29408	...	0	29408	0			
Población afectada									

Estado	Número de focos	Municipio	Localidad	Tipo de Unidad Epidemiológica	Localización	Latitud	Longitud	Fecha de inicio	Fecha de término
JALISCO- (otro informe - enviado)	-	Teocaltiche	foco 36	Explotación	Teocaltiche	21.61684	-102.4056	26/07/2012	16/08/2012
<b>Especies</b>	<b>Unidades de medida</b>	<b>Susceptibles</b>	<b>Casos</b>	<b>Muertos</b>	<b>Destruídos</b>	<b>Sacrificados</b>			
Aves	Animales	31070	3090	1000	30070	0			
Población afectada									

Estado	Número de focos	Municipio	Localidad	Tipo de Unidad Epidemiológica	Localización	Latitud	Longitud	Fecha de inicio	Fecha de término
JALISCO- (otro informe - enviado)	-	Teocaltiche	foco 40	Explotación	Teocaltiche	21.50635	-102.44637	27/07/2012	17/08/2012
<b>Especies</b>	<b>Unidades de medida</b>	<b>Susceptibles</b>	<b>Casos</b>	<b>Muertos</b>	<b>Destruídos</b>	<b>Sacrificados</b>			
Aves	Animales	72000	...	0	72000	0			
Población afectada									

Estado	Número de focos	Municipio	Localidad	Tipo de Unidad Epidemiológica	Localización	Latitud	Longitud	Fecha de inicio	Fecha de término
--------	-----------------	-----------	-----------	-------------------------------	--------------	---------	----------	-----------------	------------------

Estado	Número de focos	Municipio	Localidad	Tipo de Unidad Epidemiológica	Localización	Latitud	Longitud	Fecha de inicio	Fecha de término
JALISCO- (otro informe - enviado)	-	Teocaltiche	foco 41	Explotación	Teocaltiche	21.51231	-102.48933	27/07/2012	17/08/2012
<b>Especies</b>	<b>Unidades de medida</b>	<b>Susceptibles</b>	<b>Casos</b>	<b>Muertos</b>	<b>Destruídos</b>	<b>Sacrificados</b>			
Aves	Animales	72200	...	0	72200	0			
Población afectada									

Estado	Número de focos	Municipio	Localidad	Tipo de Unidad Epidemiológica	Localización	Latitud	Longitud	Fecha de inicio	Fecha de término
JALISCO- (este informe - enviado)	-	Tepatitlan de Morelos	foco 45	No aplicable	Tepatitlan de Morelos	20.80559	-102.76356	06/08/2012	07/08/2012
<b>Especies</b>	<b>Unidades de medida</b>	<b>Susceptibles</b>	<b>Casos</b>	<b>Muertos</b>	<b>Destruídos</b>	<b>Sacrificados</b>			
Zanate Común:Icteridae(Quiscalus quiscula)	Animales	...	10	8	2	0			
Población afectada									

Estado	Número de focos	Municipio	Localidad	Tipo de Unidad Epidemiológica	Localización	Latitud	Longitud	Fecha de inicio	Fecha de término
JALISCO- (otro informe - enviado)	-	San Ignacio Cerro Gordo	foco 42	Explotación	San Ignacio Cerro Gordo	20.771511	-102.541275	13/08/2012	20/08/2012
<b>Especies</b>	<b>Unidades de medida</b>	<b>Susceptibles</b>	<b>Casos</b>	<b>Muertos</b>	<b>Destruídos</b>	<b>Sacrificados</b>			
Aves	Animales	477930	1	0	477930	0			
Población afectada									

Estado	Número de focos	Municipio	Localidad	Tipo de Unidad Epidemiológica	Localización	Latitud	Longitud	Fecha de inicio	Fecha de término
JALISCO- (otro informe - enviado)	-	Tepatitlan de Morelos	foco 43	Explotación	Tepatitlan de Morelos	20.870761	-102.790772	20/08/2012	10/09/2012
<b>Especies</b>	<b>Unidades de medida</b>	<b>Susceptibles</b>	<b>Casos</b>	<b>Muertos</b>	<b>Destruídos</b>	<b>Sacrificados</b>			
Aves	Animales	280000	250000	100000	180000	0			
Población afectada									

Estado	Número de focos	Municipio	Localidad	Tipo de Unidad Epidemiológica	Localización	Latitud	Longitud	Fecha de inicio	Fecha de término
JALISCO- (otro informe - enviado)	-	Tepatitlan de Morelos	foco 44	Explotación	Tepatitlan de Morelos	20.8144	-102.588508	20/08/2012	10/09/2012
<b>Especies</b>	<b>Unidades de medida</b>	<b>Susceptibles</b>	<b>Casos</b>	<b>Muertos</b>	<b>Destruídos</b>	<b>Sacrificados</b>			
Aves	Animales	134400	86567	86567	47833	0			
Población afectada									

Estado	Número de focos	Municipio	Localidad	Tipo de Unidad Epidemiológica	Localización	Latitud	Longitud	Fecha de inicio	Fecha de término
JALISCO- (este informe - enviado)	-	Tepatitlan de Morelos	foco 46	No aplicable	Tepatitlan de Morelos	20.81	-102.77	28/09/2012	29/09/2012
<b>Especies</b>	<b>Unidades de medida</b>	<b>Susceptibles</b>	<b>Casos</b>	<b>Muertos</b>	<b>Destruídos</b>	<b>Sacrificados</b>			
Golondrina Común:Hirundinidae(Hirundo rustica)	Animales	...	1	1	1	0			
Población afectada									



**Resumen de focos: Número total de focos = 46 (Enviar)**

Especies	Susceptibles	Casos	Muertos	Destruídos	Sacrificados
Aves	11400799	2872873	1177169	10223630	0
Zanate Común		10	8	2	0
Golondrina Común		1	1	1	0

**Epidemiología****Otros detalles epidemiológicos / comentarios**

Conforme a las actividades de vigilancia e investigación epidemiológica del evento de influenza aviar altamente patógena (IAAP) subtipo H7N3 ocurrido en Jalisco, el Servicio Nacional de Sanidad, Inocuidad y Calidad Agroalimentaria (SENASICA) continúa realizando actividades de vigilancia epidemiológica, habiendo muestreado hasta el momento un total de 730 unidades de producción, de las cuales 272 granjas de postura, 46 reproductoras y 202 predios de traspato (incluyendo aves de combate). Se han procesado 81.835 muestras e identificado 44 aislamientos virales de IAAP de subtipo H7N3 en granjas de postura comercial y de reproductoras, así como dos en aves silvestres.

Durante las actividades de despoblación de granjas avícolas, se han sacrificado y destruido 11,4 millones y alrededor de otros 11 millones de aves fueron sacrificadas de manera preventiva por acuerdo de los avicultores, con la finalidad de evitar el establecimiento y diseminación del virus, motivo por el cual se indemnizará el sacrificio y la destrucción sanitaria de alrededor de 22,4 millones de aves.

Adicionalmente al muestreo epidemiológico en Jalisco, se continúa con las actividades de vigilancia epidemiológica en granjas avícolas y predios de traspato a nivel nacional, que asciende a 182.429 muestras serológicas y virológicas, las cuales son procesadas en laboratorios oficiales.

Como parte de las medidas contraepidémicas para prevenir, controlar y erradicar el virus, el 26 de junio de 2012, se inició un programa de vacunación oficial y temporal en aves bajo riesgo, mediante la producción y aplicación de una vacuna emulsionada fabricada en México por el sector oficial, habiéndose aplicado un total de 165,9 millones de dosis, que incluye la revacunación de parvadas. Actualmente se cuenta con un banco de vacuna de 70 millones de dosis.

Hasta el día de hoy han transcurrido 117 días desde el último aislamiento viral en granjas comerciales en Jalisco, lo que significa un silencio epidemiológico de 5,6 periodos de incubación del virus de influenza aviar de declaración obligatoria.

Por lo anterior, con fecha 16 de noviembre de 2012, el evento de IAAP H7N3 ocurrido en junio pasado ha sido erradicado y se continuará con las actividades de vigilancia e investigación epidemiológica de influenza aviar de declaración obligatoria, conforme a lo establecido en el capítulo 10.4.28, 10.4.29 y 10.4. 30 del Código Sanitario para los Animales Terrestres de la OIE.

**Fuente del o de los focos u origen de la infección**

- Desconocida o no concluyente

**Medidas implementadas**

Implementada	Para ser implementada
<ul style="list-style-type: none"> <li>• sacrificio sanitario</li> <li>• cuarentena</li> <li>• restricción de los movimientos en el interior del país</li> <li>• tamizaje</li> <li>• zonificación</li> <li>• vacunación en respuesta al foco o los focos</li> <li>• desinfección de áreas infectadas</li> </ul>	<ul style="list-style-type: none"> <li>• ninguna medida de control programada</li> </ul>
Animales tratados	Vacunación prohibida
No	No

**Vacunación en respuesta al foco**





estado	Especies	Número de animales vacunados	Datos
JALISCO	Aves	165945000	Los 165.945.000 dosis aplicadas incluyen la revacunación de aves

**Informes futuros**

Todos los focos de este informe han sido resueltos.

## Mapa de focos



-  Resuelto (fauna)
-  Resuelto [doméstica (s)] \n
-  Fronteras internacionales
-  Limites ad ministrativos