

Informe de seguimiento n°12 (Informe final)

Referencia del informe: , Referencia OIE : 17497, Fecha del informe : 09/04/2015, País : México

Resumen del informe

Nombre de quien envía el informe	Dr Joaquín Braulio Delgadillo Álvarez	Teléfono	+52 55 59 05 10 00
Posición	Director General de Salud Animal	Fax	
Dirección	Avenida Cuauhtémoc N° 1230 - Piso 9 Colonia Santa Cruz Atoyac Delegación Benito Juárez CP 03310 México DF Mexico	Correo electrónico	joaquin.delgadillo@senasica.gob.mx
		Fecha de envío del informe a la OIE	09/04/2015

Tipo de animal	Terrestres	Fecha del informe	09/04/2015
Enfermedad	Influenza aviar altamente patógena	Fecha del inicio del evento	03/01/2013
Agente etiológico	Virus de la influenza aviar altamente patógena	Fecha de confirmación del evento	07/01/2013
Serotipo(s)	H7N3	Fecha de la última aparición	29/09/2012
Motivo	Reaparición de una enfermedad de la Lista de la OIE	Diagnóstico	Clínico, Pruebas básicas de laboratorio (ej. parasitología, bacteriología, micología, histopatología)
País o zona	Una zona o compartimento	Signos clínicos	Sí
Número de focos notificados	enviar= 64, Borrador= 0		

Detalles de los focos

Estado	Número de focos	Municipio	Localidad	Tipo de Unidad Epidemiológica	Localización	Latitud	Longitud	Fecha de inicio	Fecha de término
AGUASCALIENTES- (otro informe - enviado)	-	San Francisco de los Romo		Explotación	San Francisco de los Romo	22.0690167	-102.270406	03/01/2013	08/01/2013
Especies	Unidades de medida	Susceptibles	Casos	Muertos	Destruídos	Sacrificados			
Aves	Animales	146755	2990	740	0	146015			
Población afectada									

Estado	Número de focos	Municipio	Localidad	Tipo de Unidad Epidemiológica	Localización	Latitud	Longitud	Fecha de inicio	Fecha de término
AGUASCALIENTES- (otro informe - enviado)	-	Aguascalientes		Explotación	Aguascalientes	22.0690168	-102.270406	05/01/2013	08/01/2013
Especies	Unidades de medida	Susceptibles	Casos	Muertos	Destruídos	Sacrificados			
Aves	Animales	138000	...	0	0	138000			
Población afectada									

Estado	Número de focos	Municipio	Localidad	Tipo de Unidad Epidemiológica	Localización	Latitud	Longitud	Fecha de inicio	Fecha de término
JALISCO- (otro informe - enviado)	-	Encarnación de Díaz		Explotación	Encarnación de Díaz 2	21.3164222	-102.133728	12/01/2013	14/01/2013
Especies	Unidades de medida	Susceptibles	Casos	Muertos	Destruídos	Sacrificados			
Aves	Animales	205742	10058	8932	196810	0			
Población afectada									

Estado	Número de focos	Municipio	Localidad	Tipo de Unidad Epidemiológica	Localización	Latitud	Longitud	Fecha de inicio	Fecha de término
JALISCO- (otro informe - enviado)	-	Encarnación de Díaz		Explotación	Encarnación de Díaz 1	20.5164222	-102.233728	12/01/2013	14/01/2013
Especies	Unidades de medida	Susceptibles	Casos	Muertos	Destruídos	Sacrificados			
Aves	Animales	191771	10010	9077	182694	0			
Población afectada									

Estado	Número de focos	Municipio	Localidad	Tipo de Unidad Epidemiológica	Localización	Latitud	Longitud	Fecha de inicio	Fecha de término
GUANAJUATO- (otro informe - enviado)	-	Dolores Hidalgo		Explotación	Dolores Hidalgo 3	21.15775	-100.93664	12/02/2013	13/02/2013
Especies	Unidades de medida	Susceptibles	Casos	Muertos	Destruídos	Sacrificados			
Aves	Animales	61242	5500	5088	56154	0			
Población afectada									

Estado	Número de focos	Municipio	Localidad	Tipo de Unidad Epidemiológica	Localización	Latitud	Longitud	Fecha de inicio	Fecha de término
GUANAJUATO- (otro informe - enviado)	-	Dolores Hidalgo		Explotación	Dolores Hidalgo 1	21.15775	-100.93564	12/02/2013	13/02/2013
Especies	Unidades de medida	Susceptibles	Casos	Muertos	Destruídos	Sacrificados			
Aves	Animales	40000	9000	3500	36500	0			
Población afectada									

Estado	Número de focos	Municipio	Localidad	Tipo de Unidad Epidemiológica	Localización	Latitud	Longitud	Fecha de inicio	Fecha de término
JALISCO- (otro informe - enviado)	-	Tepatitlán de Morelos		Explotación	Tepatitán de Morelos	20.844269	-102.74555	12/02/2013	14/02/2013
Especies	Unidades de medida	Susceptibles	Casos	Muertos	Destruídos	Sacrificados			
Aves	Animales	178029	3000	3000	175029	0			
Población afectada	Cuatro parvadas de aves de postura comercial								

Estado	Número de focos	Municipio	Localidad	Tipo de Unidad Epidemiológica	Localización	Latitud	Longitud	Fecha de inicio	Fecha de término
GUANAJUATO- (otro informe - enviado)	-	San Felipe		Explotación	San Felipe	21.51111	-101.53111	12/02/2013	14/02/2013
Especies	Unidades de medida	Susceptibles	Casos	Muertos	Destruídos	Sacrificados			
Aves	Animales	73000	1101	1101	71899	0			
Población afectada									

Estado	Número de focos	Municipio	Localidad	Tipo de Unidad Epidemiológica	Localización	Latitud	Longitud	Fecha de inicio	Fecha de término
GUANAJUATO- (otro informe - enviado)	-	Dolores Hidalgo		Explotación	Dolores Hidalgo 6	21.15775	-100.93164	12/02/2013	13/02/2013
Especies	Unidades de medida	Susceptibles	Casos	Muertos	Destruídos	Sacrificados			
Aves	Animales	40000	2000	250	39750	0			
Población afectada									

Estado	Número de focos	Municipio	Localidad	Tipo de Unidad Epidemiológica	Localización	Latitud	Longitud	Fecha de inicio	Fecha de término
GUANAJUATO- (otro informe - enviado)	-	San Luis de La Paz		Explotación	San Luis de La Paz	21.2757468	-100.725	12/02/2013	14/02/2013
Especies	Unidades de medida	Susceptibles	Casos	Muertos	Destruídos	Sacrificados			
Aves	Animales	210000	7500	5000	205000	0			
Población afectada									

Estado	Número de focos	Municipio	Localidad	Tipo de Unidad Epidemiológica	Localización	Latitud	Longitud	Fecha de inicio	Fecha de término

Estado	Número de focos	Municipio	Localidad	Tipo de Unidad Epidemiológica	Localización	Latitud	Longitud	Fecha de inicio	Fecha de término
GUANAJUATO- (otro informe - enviado)	-	Dolores Hidalgo		Explotación	Dolores Hidalgo 5	21.15775	-100.93464	12/02/2013	14/02/2013
Especies	Unidades de medida	Susceptibles	Casos	Muertos	Destruídos	Sacrificados			
Aves	Animales	40000	18000	16000	24000	0			
Población afectada									

Estado	Número de focos	Municipio	Localidad	Tipo de Unidad Epidemiológica	Localización	Latitud	Longitud	Fecha de inicio	Fecha de término
GUANAJUATO- (otro informe - enviado)	-	Juventino Rosas		Explotación	Juventino Rosas	20.6435083	-100.995797	12/02/2013	13/02/2013
Especies	Unidades de medida	Susceptibles	Casos	Muertos	Destruídos	Sacrificados			
Aves	Animales	108500	452	450	108050	0			
Población afectada									

Estado	Número de focos	Municipio	Localidad	Tipo de Unidad Epidemiológica	Localización	Latitud	Longitud	Fecha de inicio	Fecha de término
GUANAJUATO- (otro informe - enviado)	-	Dolores Hidalgo		Explotación	Dolores Hidalgo 4	21.15775	-100.93264	12/02/2013	13/02/2013
Especies	Unidades de medida	Susceptibles	Casos	Muertos	Destruídos	Sacrificados			
Aves	Animales	35000	5000	1500	33500	0			
Población afectada									

Estado	Número de focos	Municipio	Localidad	Tipo de Unidad Epidemiológica	Localización	Latitud	Longitud	Fecha de inicio	Fecha de término
GUANAJUATO- (otro informe - enviado)	-	Dolores Hidalgo		Explotación	Dolores Hidalgo 2	21.15775	-100.93364	12/02/2013	13/03/2013
Especies	Unidades de medida	Susceptibles	Casos	Muertos	Destruídos	Sacrificados			
Aves	Animales	40000	5000	2000	38000	0			
Población afectada									

Estado	Número de focos	Municipio	Localidad	Tipo de Unidad Epidemiológica	Localización	Latitud	Longitud	Fecha de inicio	Fecha de término
GUANAJUATO- (otro informe - enviado)	-	Dolores Hidalgo		Explotación	Dolores Hidalgo	21.15775	-100.94414	15/02/2013	16/02/2013
Especies	Unidades de medida	Susceptibles	Casos	Muertos	Destruídos	Sacrificados			
Aves	Animales	38739	6081	5125	33314	0			
Población afectada									

Estado	Número de focos	Municipio	Localidad	Tipo de Unidad Epidemiológica	Localización	Latitud	Longitud	Fecha de inicio	Fecha de término
GUANAJUATO- (otro informe - enviado)	-	Dolores Hidalgo		Explotación	Dolores Hidalgo 1	21.15775	-100.93864	16/02/2013	17/02/2013
Especies	Unidades de medida	Susceptibles	Casos	Muertos	Destruídos	Sacrificados			
Aves	Animales	35000	2000	1000	34000	0			
Población afectada									

Estado	Número de focos	Municipio	Localidad	Tipo de Unidad Epidemiológica	Localización	Latitud	Longitud	Fecha de inicio	Fecha de término
--------	-----------------	-----------	-----------	-------------------------------	--------------	---------	----------	-----------------	------------------

Estado	Número de focos	Municipio	Localidad	Tipo de Unidad Epidemiológica	Localización	Latitud	Longitud	Fecha de inicio	Fecha de término
Especies	Unidades de medida	Susceptibles	Casos	Muertos	Destruídos	Sacrificados			
GUANAJUATO- (otro informe - enviado)	-	Dolores Hidalgo		Explotación	Dolores Hidalgo 2	21.15775	-100.93964	16/02/2013	17/02/2013
Especies	Unidades de medida	Susceptibles	Casos	Muertos	Destruídos	Sacrificados			
Aves	Animales	26171	187	187	25984	0			
Población afectada									

Estado	Número de focos	Municipio	Localidad	Tipo de Unidad Epidemiológica	Localización	Latitud	Longitud	Fecha de inicio	Fecha de término
GUANAJUATO- (otro informe - enviado)	-	Dolores Hidalgo		Explotación	Dolores Hidalgo	21.15775	-100.93914	17/02/2013	18/02/2013
Especies	Unidades de medida	Susceptibles	Casos	Muertos	Destruídos	Sacrificados			
Aves	Animales	71292	522	347	70945	0			
Población afectada									

Estado	Número de focos	Municipio	Localidad	Tipo de Unidad Epidemiológica	Localización	Latitud	Longitud	Fecha de inicio	Fecha de término
GUANAJUATO- (otro informe - enviado)	-	San Miguel de Allende		Explotación	San Miguel de Allende	20.9141611	-100.743714	18/02/2013	19/02/2013
Especies	Unidades de medida	Susceptibles	Casos	Muertos	Destruídos	Sacrificados			
Aves	Animales	40000	26665	21700	18300	0			
Población afectada									

Estado	Número de focos	Municipio	Localidad	Tipo de Unidad Epidemiológica	Localización	Latitud	Longitud	Fecha de inicio	Fecha de término
GUANAJUATO- (otro informe - enviado)	-	Juventino Rosas		Explotación	Juventino Rosas 2	20.6435083	-100.995589	19/02/2013	20/02/2013
Especies	Unidades de medida	Susceptibles	Casos	Muertos	Destruídos	Sacrificados			
Aves	Animales	100326	1000	800	99526	0			
Población afectada									

Estado	Número de focos	Municipio	Localidad	Tipo de Unidad Epidemiológica	Localización	Latitud	Longitud	Fecha de inicio	Fecha de término
JALISCO- (otro informe - enviado)	-	Lagos de Moreno		Explotación	Lagos de Moreno	21.479039	-101.7555	19/02/2013	21/02/2013
Especies	Unidades de medida	Susceptibles	Casos	Muertos	Destruídos	Sacrificados			
Aves	Animales	1752391	396200	388499	1363892	0			
Población afectada									

Estado	Número de focos	Municipio	Localidad	Tipo de Unidad Epidemiológica	Localización	Latitud	Longitud	Fecha de inicio	Fecha de término
GUANAJUATO- (otro informe - enviado)	-	Juventino Rosas		Explotación	Juventino Rosas 1	20.6435083	-100.995997	19/02/2013	20/02/2013
Especies	Unidades de medida	Susceptibles	Casos	Muertos	Destruídos	Sacrificados			
Aves	Animales	107212	1000	800	106412	0			
Población afectada									

Estado	Número de focos	Municipio	Localidad	Tipo de Unidad Epidemiológica	Localización	Latitud	Longitud	Fecha de inicio	Fecha de término
Población afectada									

Estado	Número de focos	Municipio	Localidad	Tipo de Unidad Epidemiológica	Localización	Latitud	Longitud	Fecha de inicio	Fecha de término
Especies	Unidades de medida	Susceptibles	Casos	Muertos	Destruídos	Sacrificados			
GUANAJUATO- (otro informe - enviado)	-	León		Explotación	León	21.1326611	-101.678292	20/02/2013	21/02/2013
Especies	Unidades de medida	Susceptibles	Casos	Muertos	Destruídos	Sacrificados			
Aves	Animales	112501	25000	20335	31585	0			
Población afectada									

Estado	Número de focos	Municipio	Localidad	Tipo de Unidad Epidemiológica	Localización	Latitud	Longitud	Fecha de inicio	Fecha de término
JALISCO- (otro informe - enviado)	-	Lagos de Moreno		Explotación	Lagos de Moreno	21.479039	-101.7666	20/02/2013	21/02/2013
Especies	Unidades de medida	Susceptibles	Casos	Muertos	Destruídos	Sacrificados			
Aves	Animales	2000	100	100	1900	0			
Población afectada	Una parvada de postura comercial de codornices japonesas								

Estado	Número de focos	Municipio	Localidad	Tipo de Unidad Epidemiológica	Localización	Latitud	Longitud	Fecha de inicio	Fecha de término
JALISCO- (otro informe - enviado)	-	Encarnación de Díaz		Explotación	Encarnación de Díaz	21.3164222	-102.133555	20/02/2013	21/02/2013
Especies	Unidades de medida	Susceptibles	Casos	Muertos	Destruídos	Sacrificados			
Aves	Animales	374699	39644	7100	367599	0			
Población afectada	Dos parvadas de pollos de engorde								

Estado	Número de focos	Municipio	Localidad	Tipo de Unidad Epidemiológica	Localización	Latitud	Longitud	Fecha de inicio	Fecha de término
GUANAJUATO- (otro informe - enviado)	-	San Luis de La Paz		Explotación	San Luis de La Paz	21.2757468	-100.625	20/02/2013	21/02/2013
Especies	Unidades de medida	Susceptibles	Casos	Muertos	Destruídos	Sacrificados			
Aves	Animales	189000	1000	571	188429	0			
Población afectada									

Estado	Número de focos	Municipio	Localidad	Tipo de Unidad Epidemiológica	Localización	Latitud	Longitud	Fecha de inicio	Fecha de término
GUANAJUATO- (otro informe - enviado)	-	San Miguel de Allende		Explotación	San Miguel de Allende	20.9141611	-100.743614	21/02/2013	21/02/2013
Especies	Unidades de medida	Susceptibles	Casos	Muertos	Destruídos	Sacrificados			
Aves	Animales	182354	2500	2168	180186	0			
Población afectada									

Estado	Número de focos	Municipio	Localidad	Tipo de Unidad Epidemiológica	Localización	Latitud	Longitud	Fecha de inicio	Fecha de término
GUANAJUATO- (otro informe - enviado)	-	Celaya		Explotación	Celaya	21.15775	-100.94114	23/02/2013	25/02/2013
Especies	Unidades de medida	Susceptibles	Casos	Muertos	Destruídos	Sacrificados			
Aves	Animales	110162	84	84	110078	0			
Población afectada									

Estado	Número de focos	Municipio	Localidad	Tipo de Unidad Epidemiológica	Localización	Latitud	Longitud	Fecha de inicio	Fecha de término

Estado	Número de focos	Municipio	Localidad	Tipo de Unidad Epidemiológica	Localización	Latitud	Longitud	Fecha de inicio	Fecha de término
GUANAJUATO- (otro informe - enviado)	-	Dolores Hidalgo		Explotación	Dolores Hidalgo	21.15775	-100.94114	23/02/2013	24/02/2013
Especies	Unidades de medida	Susceptibles	Casos	Muertos	Destruídos	Sacrificados			
Aves	Animales	40000	2200	1673	38327	0			
Población afectada									

Estado	Número de focos	Municipio	Localidad	Tipo de Unidad Epidemiológica	Localización	Latitud	Longitud	Fecha de inicio	Fecha de término
GUANAJUATO- (otro informe - enviado)	-	Dolores Hidalgo		Explotación	Dolores Hidalgo	21.15775	-100.94314	25/02/2013	26/02/2013
Especies	Unidades de medida	Susceptibles	Casos	Muertos	Destruídos	Sacrificados			
Aves	Animales	34317	16699	329	33988	0			
Población afectada									

Estado	Número de focos	Municipio	Localidad	Tipo de Unidad Epidemiológica	Localización	Latitud	Longitud	Fecha de inicio	Fecha de término
JALISCO- (otro informe - enviado)	-	Tepatitlán de Morelos		Explotación	Tepatitlán de Morelos	20.844269	-102.74666	25/02/2013	26/02/2013
Especies	Unidades de medida	Susceptibles	Casos	Muertos	Destruídos	Sacrificados			
Aves	Animales	10	3	2	8	0			
Población afectada: Un predio de traspatio									

Estado	Número de focos	Municipio	Localidad	Tipo de Unidad Epidemiológica	Localización	Latitud	Longitud	Fecha de inicio	Fecha de término
GUANAJUATO- (otro informe - enviado)	-	Dolores Hidalgo		Explotación	Dolores Hidalgo	21.15775	-100.94314	25/02/2013	26/02/2013
Especies	Unidades de medida	Susceptibles	Casos	Muertos	Destruídos	Sacrificados			
Aves	Animales	7452	2100	1405	6047	0			
Población afectada									

Estado	Número de focos	Municipio	Localidad	Tipo de Unidad Epidemiológica	Localización	Latitud	Longitud	Fecha de inicio	Fecha de término
GUANAJUATO- (otro informe - enviado)	-	Juventino Rosas		Pueblo	Juventino Rosas	20.6435083	-100.99579	25/02/2013	26/02/2013
Especies	Unidades de medida	Susceptibles	Casos	Muertos	Destruídos	Sacrificados			
Aves	Animales	43	3	3	40	0			
Población afectada									

Estado	Número de focos	Municipio	Localidad	Tipo de Unidad Epidemiológica	Localización	Latitud	Longitud	Fecha de inicio	Fecha de término
GUANAJUATO- (otro informe - enviado)	-	San Miguel de Allende		Explotación	San Miguel de Allende	20.9158	-100.74238	26/02/2013	27/02/2013
Especies	Unidades de medida	Susceptibles	Casos	Muertos	Destruídos	Sacrificados			
Aves	Animales	42719	9464	944	41775	0			
Población afectada									

Estado	Número de focos	Municipio	Localidad	Tipo de Unidad Epidemiológica	Localización	Latitud	Longitud	Fecha de inicio	Fecha de término

Estado	Número de focos	Municipio	Localidad	Tipo de Unidad Epidemiológica	Localización	Latitud	Longitud	Fecha de inicio	Fecha de término
Especies	Unidades de medida	Susceptibles	Casos	Muertos	Destruídos	Sacrificados			
JALISCO- (otro informe - enviado)	-	Unión de San Antonio		Explotación	Unión de San Antonio	21.198203	-102.123555	27/02/2013	28/02/2013
Especies	Unidades de medida	Susceptibles	Casos	Muertos	Destruídos	Sacrificados			
Aves	Animales	11	6	0	11	0			
Población afectada	Un traspatio								

Estado	Número de focos	Municipio	Localidad	Tipo de Unidad Epidemiológica	Localización	Latitud	Longitud	Fecha de inicio	Fecha de término
GUANAJUATO- (otro informe - enviado)	-	Comonfort		Explotación	Comonfort	20.7171806	-100.754428	27/02/2013	28/02/2013
Especies	Unidades de medida	Susceptibles	Casos	Muertos	Destruídos	Sacrificados			
Aves	Animales	22900	...	0	22900	0			
Población afectada									

Estado	Número de focos	Municipio	Localidad	Tipo de Unidad Epidemiológica	Localización	Latitud	Longitud	Fecha de inicio	Fecha de término
GUANAJUATO- (otro informe - enviado)	-	San Miguel de Allende		Pueblo	San Miguel de Allende	20.9158	-100.75238	28/02/2013	01/03/2013
Especies	Unidades de medida	Susceptibles	Casos	Muertos	Destruídos	Sacrificados			
Aves	Animales	70	6	2	68	0			
Población afectada									

Estado	Número de focos	Municipio	Localidad	Tipo de Unidad Epidemiológica	Localización	Latitud	Longitud	Fecha de inicio	Fecha de término
JALISCO- (otro informe - enviado)	-	San Diego de Alejandría		Pueblo	San Diego de Alejandría	21.1111	-102.0444	01/03/2013	02/03/2013
Especies	Unidades de medida	Susceptibles	Casos	Muertos	Destruídos	Sacrificados			
Aves	Animales	16	11	10	6	0			
Población afectada									

Estado	Número de focos	Municipio	Localidad	Tipo de Unidad Epidemiológica	Localización	Latitud	Longitud	Fecha de inicio	Fecha de término
GUANAJUATO- (otro informe - enviado)	-	San José Iturbide		Explotación	San José Iturbide	21.099614	-100.42222	05/03/2013	06/03/2013
Especies	Unidades de medida	Susceptibles	Casos	Muertos	Destruídos	Sacrificados			
Aves	Animales	209167	...	0	209167	0			
Población afectada									

Estado	Número de focos	Municipio	Localidad	Tipo de Unidad Epidemiológica	Localización	Latitud	Longitud	Fecha de inicio	Fecha de término
GUANAJUATO- (otro informe - enviado)	-	San Luis de la Paz		Explotación	San Luis de la Paz	21.099614	-100.42222	06/03/2013	07/03/2013
Especies	Unidades de medida	Susceptibles	Casos	Muertos	Destruídos	Sacrificados			
Aves	Animales	118114	...	0	118114	0			
Población afectada									

Estado	Número de focos	Municipio	Localidad	Tipo de Unidad Epidemiológica	Localización	Latitud	Longitud	Fecha de inicio	Fecha de término

Estado	Número de focos	Municipio	Localidad	Tipo de Unidad Epidemiológica	Localización	Latitud	Longitud	Fecha de inicio	Fecha de término
JALISCO- (otro informe - enviado)	-	Tepatitlán de Morelos		Explotación	Tepatitlán de Morelos	20.844269	-102.74444	13/03/2013	14/03/2013
Especies	Unidades de medida	Susceptibles	Casos	Muertos	Destruídos	Sacrificados			
Aves	Animales	2800	...	0	2800	0			
Población afectada									

Estado	Número de focos	Municipio	Localidad	Tipo de Unidad Epidemiológica	Localización	Latitud	Longitud	Fecha de inicio	Fecha de término
JALISCO- (otro informe - enviado)	-	Lagos de Moreno		Explotación	Lagos de Moreno	20.844269	-101.7333	14/03/2013	15/03/2013
Especies	Unidades de medida	Susceptibles	Casos	Muertos	Destruídos	Sacrificados			
Aves	Animales	10000	500	500	9500	0			
Población afectada									

Estado	Número de focos	Municipio	Localidad	Tipo de Unidad Epidemiológica	Localización	Latitud	Longitud	Fecha de inicio	Fecha de término
JALISCO- (otro informe - enviado)	-	Teocuitatlan de Corona		Explotación	Teocuitatlan de Corona	20.10599	-103.4111	14/03/2013	15/03/2013
Especies	Unidades de medida	Susceptibles	Casos	Muertos	Destruídos	Sacrificados			
Aves	Animales	20500	8000	0	12500	0			
Población afectada									

Estado	Número de focos	Municipio	Localidad	Tipo de Unidad Epidemiológica	Localización	Latitud	Longitud	Fecha de inicio	Fecha de término
GUANAJUATO- (otro informe - enviado)	-	Comonfort		Explotación	Comonfort 2	20.7171806	-100.75222	23/03/2013	24/03/2013
Especies	Unidades de medida	Susceptibles	Casos	Muertos	Destruídos	Sacrificados			
Aves	Animales	25269	...	0	25269	0			
Población afectada									

Estado	Número de focos	Municipio	Localidad	Tipo de Unidad Epidemiológica	Localización	Latitud	Longitud	Fecha de inicio	Fecha de término
GUANAJUATO- (otro informe - enviado)	-	Comonfort		Explotación	Comonfort 1	20.7171806	-100.75333	23/03/2013	24/03/2013
Especies	Unidades de medida	Susceptibles	Casos	Muertos	Destruídos	Sacrificados			
Aves	Animales	23760	...	0	23760	0			
Población afectada									

Estado	Número de focos	Municipio	Localidad	Tipo de Unidad Epidemiológica	Localización	Latitud	Longitud	Fecha de inicio	Fecha de término
JALISCO- (otro informe - enviado)	-	Acatic		Explotación	Acatic	20.763087	-102.8666	25/03/2013	26/03/2013
Especies	Unidades de medida	Susceptibles	Casos	Muertos	Destruídos	Sacrificados			
Aves	Animales	94500	...	0	94500	0			
Población afectada									

Estado	Número de focos	Municipio	Localidad	Tipo de Unidad Epidemiológica	Localización	Latitud	Longitud	Fecha de inicio	Fecha de término
--------	-----------------	-----------	-----------	-------------------------------	--------------	---------	----------	-----------------	------------------

Estado	Número de focos	Municipio	Localidad	Tipo de Unidad Epidemiológica	Localización	Latitud	Longitud	Fecha de inicio	Fecha de término
Especies	Unidades de medida	Susceptibles	Casos	Muertos	Destruídos	Sacrificados			
JALISCO- (otro informe - enviado)	-	Acatic		Explotación	Acatic	20.763087	-102.8555	26/03/2013	27/03/2013
Especies	Unidades de medida	Susceptibles	Casos	Muertos	Destruídos	Sacrificados			
Aves	Animales	37000	...	0	3700	0			
Población afectada									

Estado	Número de focos	Municipio	Localidad	Tipo de Unidad Epidemiológica	Localización	Latitud	Longitud	Fecha de inicio	Fecha de término
GUANAJUATO- (otro informe - enviado)	-	San José Iturbide		Explotación	San José Iturbide	21.444	-100.188	03/04/2013	04/05/2013
Especies	Unidades de medida	Susceptibles	Casos	Muertos	Destruídos	Sacrificados			
Aves	Animales	319398	...	0	319398	0			
Población afectada									

Estado	Número de focos	Municipio	Localidad	Tipo de Unidad Epidemiológica	Localización	Latitud	Longitud	Fecha de inicio	Fecha de término
JALISCO- (otro informe - enviado)	-	Lagos de Moreno		Explotación	Lagos de Moreno	21.479039	-101.7444	04/04/2013	05/04/2013
Especies	Unidades de medida	Susceptibles	Casos	Muertos	Destruídos	Sacrificados			
Aves	Animales	156282	...	0	156282	0			
Población afectada									

Estado	Número de focos	Municipio	Localidad	Tipo de Unidad Epidemiológica	Localización	Latitud	Longitud	Fecha de inicio	Fecha de término
TLAXCALA- (otro informe - enviado)	-	Ixtacuixtla de Mariano Matamoros		Pueblo	Ixtacuixtla de Mariano Matamoros	19.3302	-98.1111	04/04/2013	17/04/2013
Especies	Unidades de medida	Susceptibles	Casos	Muertos	Destruídos	Sacrificados			
Aves	Animales	34	5	2	32	0			
Población afectada									

Estado	Número de focos	Municipio	Localidad	Tipo de Unidad Epidemiológica	Localización	Latitud	Longitud	Fecha de inicio	Fecha de término
GUANAJUATO- (otro informe - enviado)	-	Dolores Hidalgo		Explotación	Dolores Hidalgo	21.2222	-100.9911	10/04/2013	11/04/2013
Especies	Unidades de medida	Susceptibles	Casos	Muertos	Destruídos	Sacrificados			
Aves	Animales	100601	...	0	100601	0			
Población afectada									

Estado	Número de focos	Municipio	Localidad	Tipo de Unidad Epidemiológica	Localización	Latitud	Longitud	Fecha de inicio	Fecha de término
PUEBLA- (otro informe - enviado)	-	Tehuacan		Explotación	Tehuacan	18.44444	-97.41111	16/04/2013	20/12/2013
Especies	Unidades de medida	Susceptibles	Casos	Muertos	Destruídos	Sacrificados			
Aves	Animales	296051	...	0	296051	0			
Población afectada									

Estado	Número de focos	Municipio	Localidad	Tipo de Unidad Epidemiológica	Localización	Latitud	Longitud	Fecha de inicio	Fecha de término
--------	-----------------	-----------	-----------	-------------------------------	--------------	---------	----------	-----------------	------------------

Estado	Número de focos	Municipio	Localidad	Tipo de Unidad Epidemiológica	Localización	Latitud	Longitud	Fecha de inicio	Fecha de término
Especies	Unidades de medida	Susceptibles	Casos	Muertos	Destruídos	Sacrificados			
AGUASCALIENTES- (otro informe - enviado)	-	Aguascalientes		Explotación	Aguascalientes	22.0690169	-102.270406	18/04/2013	22/04/2013
Especies	Unidades de medida	Susceptibles	Casos	Muertos	Destruídos	Sacrificados			
Aves	Animales	178837	...	0	178837	0			
Población afectada									

Estado	Número de focos	Municipio	Localidad	Tipo de Unidad Epidemiológica	Localización	Latitud	Longitud	Fecha de inicio	Fecha de término
JALISCO- (otro informe - enviado)	-	Tepatitlán de Morelos		Explotación	Tepatitlán de Morelos	20.5555	-102.4111	29/04/2013	01/05/2013
Especies	Unidades de medida	Susceptibles	Casos	Muertos	Destruídos	Sacrificados			
Aves	Animales	320000	...	0	320000	0			
Población afectada									

Estado	Número de focos	Municipio	Localidad	Tipo de Unidad Epidemiológica	Localización	Latitud	Longitud	Fecha de inicio	Fecha de término
GUANAJUATO- (otro informe - enviado)	-	San Miguel de Allende		Explotación	San Miguel de Allende	20.9158	-100.76238	30/04/2013	01/05/2013
Especies	Unidades de medida	Susceptibles	Casos	Muertos	Destruídos	Sacrificados			
Aves	Animales	19747	...	0	19747	0			
Población afectada									

Estado	Número de focos	Municipio	Localidad	Tipo de Unidad Epidemiológica	Localización	Latitud	Longitud	Fecha de inicio	Fecha de término
PUEBLA- (otro informe - enviado)	-	Palmar de Bravo		Explotación	Palmar de Bravo	18.6799	-97.1234	01/05/2013	07/05/2013
Especies	Unidades de medida	Susceptibles	Casos	Muertos	Destruídos	Sacrificados			
Aves	Animales	150000	75000	40000	110000	0			
Población afectada									

Estado	Número de focos	Municipio	Localidad	Tipo de Unidad Epidemiológica	Localización	Latitud	Longitud	Fecha de inicio	Fecha de término
GUANAJUATO- (otro informe - enviado)	-	San Diego de la Unión 2		Explotación	San Diego de la Unión	21.35333	-100.89666	06/05/2013	08/05/2013
Especies	Unidades de medida	Susceptibles	Casos	Muertos	Destruídos	Sacrificados			
Aves	Animales	62000	...	0	62000	0			
Población afectada									

Estado	Número de focos	Municipio	Localidad	Tipo de Unidad Epidemiológica	Localización	Latitud	Longitud	Fecha de inicio	Fecha de término
GUANAJUATO- (otro informe - enviado)	-	San Diego de la Unión		Explotación	San Diego de la Unión 1	21.35222	-100.76238	06/05/2013	07/05/2013
Especies	Unidades de medida	Susceptibles	Casos	Muertos	Destruídos	Sacrificados			
Aves	Animales	59214	...	0	59214	0			
Población afectada									

Estado	Número de focos	Municipio	Localidad	Tipo de Unidad Epidemiológica	Localización	Latitud	Longitud	Fecha de inicio	Fecha de término
--------	-----------------	-----------	-----------	-------------------------------	--------------	---------	----------	-----------------	------------------

Estado	Número de focos	Municipio	Localidad	Tipo de Unidad Epidemiológica	Localización	Latitud	Longitud	Fecha de inicio	Fecha de término
Especies	Unidades de medida	Susceptibles	Casos	Muertos	Destruídos	Sacrificados			
AGUASCALIENTES- (otro informe - enviado)	-	Aguascalientes		Explotación	Aguascalientes	22.0690167	-102.270406	06/05/2013	08/05/2013
Especies	Unidades de medida	Susceptibles	Casos	Muertos	Destruídos	Sacrificados			
Aves	Animales	295193	...	0	295193	0			
Población afectada									

Estado	Número de focos	Municipio	Localidad	Tipo de Unidad Epidemiológica	Localización	Latitud	Longitud	Fecha de inicio	Fecha de término
PUEBLA- (otro informe - enviado)	-	Tlaxcopec de Benito Juárez		Pueblo	Tlaxcopec de Benito Juárez	18.45111	-102.2222	16/05/2013	17/05/2013
Especies	Unidades de medida	Susceptibles	Casos	Muertos	Destruídos	Sacrificados			
Aves	Animales	46	3	0	43	0			
Población afectada									

Estado	Número de focos	Municipio	Localidad	Tipo de Unidad Epidemiológica	Localización	Latitud	Longitud	Fecha de inicio	Fecha de término
JALISCO- (otro informe - enviado)	-	Acatic		Explotación	Acatic	20.763087	-102.84444	23/05/2013	27/05/2013
Especies	Unidades de medida	Susceptibles	Casos	Muertos	Destruídos	Sacrificados			
Aves	Animales	200000	...	0	200000	0			
Población afectada									

Estado	Número de focos	Municipio	Localidad	Tipo de Unidad Epidemiológica	Localización	Latitud	Longitud	Fecha de inicio	Fecha de término
JALISCO- (otro informe - enviado)	-	San Juan de los Lagos		Explotación	San Juan de los Lagos	21.2222	-102.38888	30/07/2013	11/09/2014
Especies	Unidades de medida	Susceptibles	Casos	Muertos	Destruídos	Sacrificados			
Aves	Animales	359343	...	0	359343	0			
Población afectada									

Estado	Número de focos	Municipio	Localidad	Tipo de Unidad Epidemiológica	Localización	Latitud	Longitud	Fecha de inicio	Fecha de término
GUANAJUATO- (otro informe - enviado)	-	Valle de Santiago		Pueblo	Valle de Santiago	20.39999	-101.35222	12/08/2013	20/08/2013
Especies	Unidades de medida	Susceptibles	Casos	Muertos	Destruídos	Sacrificados			
Aves	Animales	5	1	0	5	0			
Población afectada	Codornices								

Estado	Número de focos	Municipio	Localidad	Tipo de Unidad Epidemiológica	Localización	Latitud	Longitud	Fecha de inicio	Fecha de término
JALISCO- (otro informe - enviado)	-	Lagos de Moreno		Explotación	Lagos de Moreno	21.3333	-101.95911	19/08/2013	08/11/2013
Especies	Unidades de medida	Susceptibles	Casos	Muertos	Destruídos	Sacrificados			
Aves	Animales	10000	...	0	10000	0			
Población afectada	Granja de gallinas de postura								

Resumen de focos: Número total de focos = 64 (Enviar)

Especies	Susceptibles	Casos	Muertos	Destruídos	Sacrificados

Especies	Susceptibles	Casos	Muertos	Destruídos	Sacrificados
Aves	7865285	695595	550324	6928762	284015

Epidemiología

Otros detalles epidemiológicos / comentarios

Fuente del o de los focos u origen de la infección

- Contacto con animales silvestres

Medidas implementadas

Implementada	Para ser implementada
<ul style="list-style-type: none"> • sacrificio sanitario • cuarentena • restricción de los movimientos en el interior del país • tamizaje • zonificación • vacunación en respuesta al foco o los focos • desinfección de áreas infectadas 	<ul style="list-style-type: none"> • ninguna medida de control programada
Animales tratados	Vacunación prohibida
No	No

Vacunación en respuesta al foco




estado	Especies	Número de animales vacunados	Datos
GUANAJUATO	Aves	5512080	Aves reproductoras y de postura comercial

Informes futuros

Todos los focos de este informe han sido resueltos.

Mapa de focos



-  Resuelto [doméstica (s)]
-  Fronteras internacionales
-  Límites administrativos