

Informe de seguimiento n°2

Referencia del informe: , Referencia OIE : 17946, Fecha del informe : 17/06/2015, País : Ghana

Resumen del informe

Nombre de quien envía el informe	Dr Ben Aniwa	Teléfono	233 244 482 203
Posición	Deputy Director	Fax	233 302 776 021
Dirección	P.O. Box M161	Correo electrónico	vsdghana@gmail.com
	Accra Accra		
		Fecha de envío del informe a la OIE	17/06/2015

Tipo de animal	Terrestres	Fecha del informe	17/06/2015
Enfermedad	Influenza aviar altamente patógena	Fecha del inicio del evento	13/04/2015
Agente etiológico	Virus de la influenza aviar altamente patógena	Fecha de confirmación del evento	12/05/2015
Serotipo(s)	H5N1	Fecha de la última aparición	21/08/2007
Motivo	Reaparición de una enfermedad de la Lista de la OIE	Diagnóstico	Clínico, Pruebas de diagnóstico de laboratorio avanzadas (ej. virología, microscopía electrónica, biología molecular e inmunología), Necropsia
País o zona	Una zona o compartimento	Signos clínicos	Sí
Número de focos notificados	enviar= 9, Borrador= 0		

Detalles de los focos

Región	Número de focos	District	Sub-district	Tipo de Unidad Epidemiológica	Localización	Latitud	Longitud	Fecha de inicio	Fecha de término
GREATER ACCRA- (otro informe - enviado)	-	Kpone Katamanso		Explotación	Saki, Calypso road	5.720717	0.00696	13/04/2015	
Especies	Unidades de medida	Susceptibles	Casos	Muertos	Destruídos	Sacrificados			
Aves	Animales	30807	2600	2600	28207	0			
Población afectada	Aves ponedoras (adultas) y aves de engorde								

Región	Número de focos	District	Sub-district	Tipo de Unidad Epidemiológica	Localización	Latitud	Longitud	Fecha de inicio	Fecha de término
GREATER ACCRA- (otro informe - enviado)	-	Ga East		Traspatio	New Achimota	5.61667	-0.333333	18/04/2015	
Especies	Unidades de medida	Susceptibles	Casos	Muertos	Destruídos	Sacrificados			
Aves	Animales	360	120	120	240	0			
Población afectada	Aves ponedoras de dos años, pollitas de 13 semanas y pollitos de engorde de 13 días								

Región	Número de focos	District	Sub-district	Tipo de Unidad Epidemiológica	Localización	Latitud	Longitud	Fecha de inicio	Fecha de término
GREATER ACCRA- (otro informe - enviado)	-	Ga South		Traspatio	Macarthy Hill	5.56667	-0.3	10/05/2015	
Especies	Unidades de medida	Susceptibles	Casos	Muertos	Destruídos	Sacrificados			
Aves	Animales	100	60	60	30	10			
Población afectada	Aves ponedoras (jóvenes) y gallitos (jóvenes)								

Región	Número de focos	District	Sub-district	Tipo de Unidad Epidemiológica	Localización	Latitud	Longitud	Fecha de inicio	Fecha de término
GREATER ACCRA- (otro informe - enviado)	-	Kpone Katamanso		Explotación	Saki, Calypso road	5.67392	0.22839	27/05/2015	
Especies	Unidades de medida	Susceptibles	Casos	Muertos	Destruídos	Sacrificados			
Aves	Animales	1397	246	246	1033	118			
Población afectada	Aves ponedoras de 11 y 12 meses								

Especies	Unidades de medida	Susceptibles	Casos	Muertos	Destruídos	Sacrificados			
Región	Número de focos	District	Sub-district	Tipo de Unidad Epidemiológica	Localización	Latitud	Longitud	Fecha de inicio	Fecha de término
VOLTA- (este informe - enviado)	-	Ketu South		Explotación	Denu	6.12623	1.10975	01/06/2015	
Especies	Unidades de medida	Susceptibles	Casos	Muertos	Destruídos	Sacrificados			
Aves	Animales	1700	1250	1250	450	0			
Población afectada									

Región	Número de focos	District	Sub-district	Tipo de Unidad Epidemiológica	Localización	Latitud	Longitud	Fecha de inicio	Fecha de término
GREATER ACCRA- (este informe - enviado)	-	Lejekuku		Traspatio	Baatsona	5.63488	-0.09297	05/06/2015	
Especies	Unidades de medida	Susceptibles	Casos	Muertos	Destruídos	Sacrificados			
Aves	Animales	40	35	35	5	0			
Población afectada	Aves locales de edades diversas								

Región	Número de focos	District	Sub-district	Tipo de Unidad Epidemiológica	Localización	Latitud	Longitud	Fecha de inicio	Fecha de término
GREATER ACCRA- (este informe - enviado)	-	Labadi		Traspatio	Burma Camp	5.5851	-0.15187	05/06/2015	
Especies	Unidades de medida	Susceptibles	Casos	Muertos	Destruídos	Sacrificados			
Aves	Animales	29	2	2	27	0			
Población afectada	Aves locales								

Región	Número de focos	District	Sub-district	Tipo de Unidad Epidemiológica	Localización	Latitud	Longitud	Fecha de inicio	Fecha de término
GREATER ACCRA- (este informe - enviado)	-	Kpone Katamanso		Explotación	Golf City	5.73375	0.00748	08/06/2015	
Especies	Unidades de medida	Susceptibles	Casos	Muertos	Destruídos	Sacrificados			
Aves	Animales	1100	303	303	797	0			
Población afectada	Aves ponedoras adultas y pollitos de engorde de dos semanas								

Región	Número de focos	District	Sub-district	Tipo de Unidad Epidemiológica	Localización	Latitud	Longitud	Fecha de inicio	Fecha de término
VOLTA- (este informe - enviado)	-	Keta		Explotación	Keta	6.02472	1.07828	08/06/2015	
Especies	Unidades de medida	Susceptibles	Casos	Muertos	Destruídos	Sacrificados			
Aves	Animales	1800	1001	1001	500	299			
Población afectada									

Resumen de focos: Número total de focos = 9 (Enviar)

Especies	Susceptibles	Casos	Muertos	Destruídos	Sacrificados
Aves	37333	5617	5617	31289	427

Epidemiología

Otros detalles epidemiológicos / comentarios

Fuente del o de los focos u origen de la infección

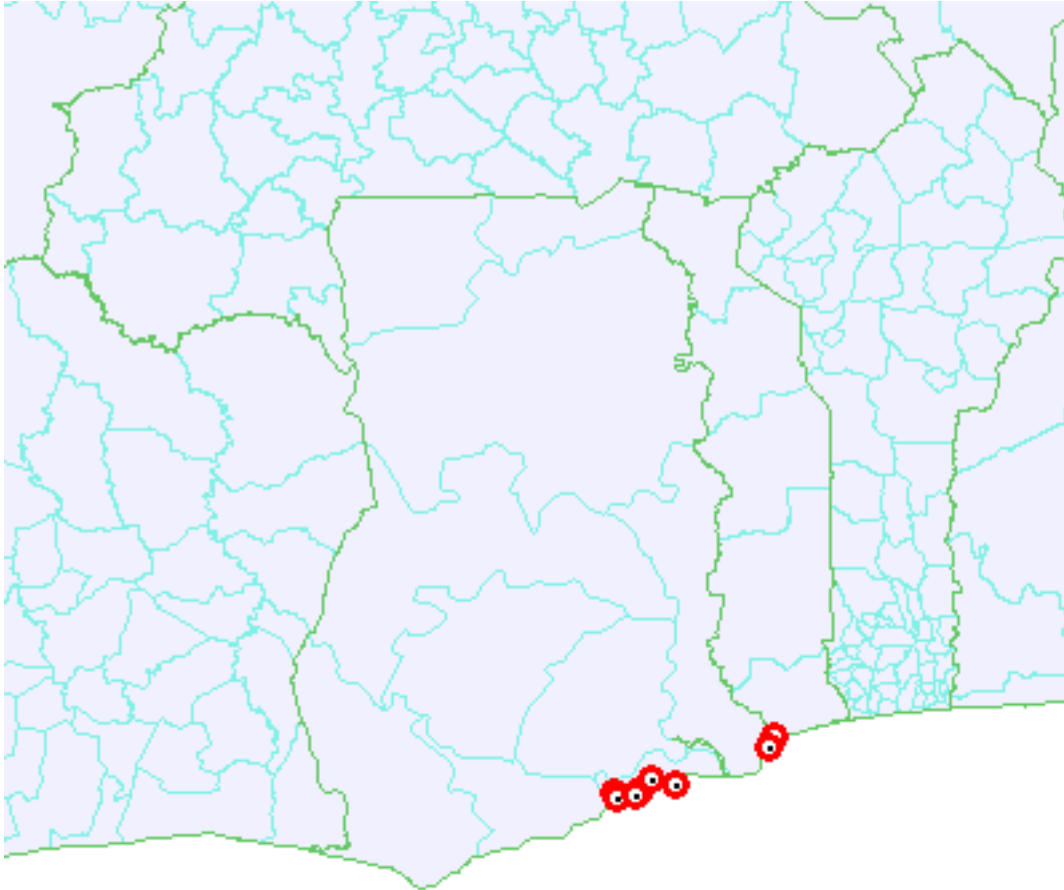
- Desconocida o no concluyente




Medidas implementadas

Implementada	Para ser implementada

Implementada	Para ser implementada
<ul style="list-style-type: none"> • sacrificio sanitario • cuarentena • restricción de los movimientos en el interior del país • desinfección de áreas infectadas 	<ul style="list-style-type: none"> • ninguna medida de control programada
Animales tratados	Vacunación prohibida
No	Sí
Informes futuros	
El episodio continúa. Informes de seguimiento semanales serán enviados	

Mapa de focos



-  Continua (domésticas)
-  Fronteras internacionales
-  Límites administrativos