

### Informe de seguimiento n°3

Referencia del informe: , Referencia OIE : 18006, Fecha del informe : 28/06/2015, País : Ghana

#### Resumen del informe

<b>Nombre de quien envía el informe</b>	Dr Ben Aniwa	<b>Teléfono</b>	233 244 482 203
<b>Posición</b>	Deputy Director	<b>Fax</b>	233 302 776 021
<b>Dirección</b>	P.O. Box M161	<b>Correo electrónico</b>	vsdghana@gmail.com
	Accra Accra		
		<b>Fecha de envío del informe a la OIE</b>	28/06/2015

<b>Tipo de animal</b>	Terrestres	<b>Fecha del informe</b>	28/06/2015
<b>Enfermedad</b>	Influenza aviar altamente patógena	<b>Fecha del inicio del evento</b>	13/04/2015
<b>Agente etiológico</b>	Virus de la influenza aviar altamente patógena	<b>Fecha de confirmación del evento</b>	12/05/2015
<b>Serotipo(s)</b>	H5N1	<b>Fecha de la última aparición</b>	21/08/2007
<b>Motivo</b>	Reaparición de una enfermedad de la Lista de la OIE	<b>Diagnóstico</b>	Clínico, Pruebas de diagnóstico de laboratorio avanzadas (ej. virología, microscopía electrónica, biología molecular e inmunología), Necropsia
<b>País o zona</b>	Una zona o compartimento	<b>Signos clínicos</b>	Sí
<b>Número de focos notificados</b>	enviar= 10, Borrador= 0		

#### Detalles de los focos

Región	Número de focos	District	Sub-district	Tipo de Unidad Epidemiológica	Localización	Latitud	Longitud	Fecha de inicio	Fecha de término
GREATER ACCRA- (otro informe - enviado)	-	Kpone Katamanso		Explotación	Saki, Calypso road	5.720717	0.00696	13/04/2015	
<b>Especies</b>	<b>Unidades de medida</b>	<b>Susceptibles</b>	<b>Casos</b>	<b>Muertos</b>	<b>Destruídos</b>	<b>Sacrificados</b>			
Aves	Animales	30807	2600	2600	28207	0			
Población afectada	Aves ponedoras (adultas) y aves de engorde								

Región	Número de focos	District	Sub-district	Tipo de Unidad Epidemiológica	Localización	Latitud	Longitud	Fecha de inicio	Fecha de término
GREATER ACCRA- (otro informe - enviado)	-	Ga East		Traspatio	New Achimota	5.61667	-0.333333	18/04/2015	
<b>Especies</b>	<b>Unidades de medida</b>	<b>Susceptibles</b>	<b>Casos</b>	<b>Muertos</b>	<b>Destruídos</b>	<b>Sacrificados</b>			
Aves	Animales	360	120	120	240	0			
Población afectada	Aves ponedoras de dos años, pollitas de 13 semanas y pollitos de engorde de 13 días								

Región	Número de focos	District	Sub-district	Tipo de Unidad Epidemiológica	Localización	Latitud	Longitud	Fecha de inicio	Fecha de término
GREATER ACCRA- (otro informe - enviado)	-	Ga South		Traspatio	Macarthy Hill	5.56667	-0.3	10/05/2015	
<b>Especies</b>	<b>Unidades de medida</b>	<b>Susceptibles</b>	<b>Casos</b>	<b>Muertos</b>	<b>Destruídos</b>	<b>Sacrificados</b>			
Aves	Animales	100	60	60	30	10			
Población afectada	Aves ponedoras (jóvenes) y gallitos (jóvenes)								

Región	Número de focos	District	Sub-district	Tipo de Unidad Epidemiológica	Localización	Latitud	Longitud	Fecha de inicio	Fecha de término
GREATER ACCRA- (otro informe - enviado)	-	Kpone Katamanso		Explotación	Saki, Calypso road	5.67392	0.22839	27/05/2015	
<b>Especies</b>	<b>Unidades de medida</b>	<b>Susceptibles</b>	<b>Casos</b>	<b>Muertos</b>	<b>Destruídos</b>	<b>Sacrificados</b>			
Aves	Animales	1397	246	246	1033	118			
Población afectada	Aves ponedoras de 11 y 12 meses								

Especies	Unidades de medida	Susceptibles	Casos	Muertos	Destruídos	Sacrificados			
Región	Número de focos	District	Sub-district	Tipo de Unidad Epidemiológica	Localización	Latitud	Longitud	Fecha de inicio	Fecha de término
VOLTA- (otro informe - enviado)	-	Ketu South		Explotación	Denu	6.12623	1.10975	01/06/2015	
Especies	Unidades de medida	Susceptibles	Casos	Muertos	Destruídos	Sacrificados			
Aves	Animales	1700	1250	1250	450	0			
Población afectada									

Región	Número de focos	District	Sub-district	Tipo de Unidad Epidemiológica	Localización	Latitud	Longitud	Fecha de inicio	Fecha de término
GREATER ACCRA- (otro informe - enviado)	-	Labadi		Traspatio	Burma Camp	5.5851	-0.15187	05/06/2015	
Especies	Unidades de medida	Susceptibles	Casos	Muertos	Destruídos	Sacrificados			
Aves	Animales	29	2	2	27	0			
Población afectada	Aves locales								

Región	Número de focos	District	Sub-district	Tipo de Unidad Epidemiológica	Localización	Latitud	Longitud	Fecha de inicio	Fecha de término
GREATER ACCRA- (otro informe - enviado)	-	Lejekuku		Traspatio	Baatsona	5.63488	-0.09297	05/06/2015	
Especies	Unidades de medida	Susceptibles	Casos	Muertos	Destruídos	Sacrificados			
Aves	Animales	40	35	35	5	0			
Población afectada	Aves locales de edades diversas								

Región	Número de focos	District	Sub-district	Tipo de Unidad Epidemiológica	Localización	Latitud	Longitud	Fecha de inicio	Fecha de término
VOLTA- (otro informe - enviado)	-	Keta		Explotación	Keta	6.02472	1.07828	08/06/2015	
Especies	Unidades de medida	Susceptibles	Casos	Muertos	Destruídos	Sacrificados			
Aves	Animales	1800	1001	1001	500	299			
Población afectada									

Región	Número de focos	District	Sub-district	Tipo de Unidad Epidemiológica	Localización	Latitud	Longitud	Fecha de inicio	Fecha de término
GREATER ACCRA- (otro informe - enviado)	-	Kpone Katamanso		Explotación	Golf City	5.73375	0.00748	08/06/2015	
Especies	Unidades de medida	Susceptibles	Casos	Muertos	Destruídos	Sacrificados			
Aves	Animales	1100	303	303	797	0			
Población afectada	Aves ponedoras adultas y pollitos de engorde de dos semanas								

Región	Número de focos	District	Sub-district	Tipo de Unidad Epidemiológica	Localización	Latitud	Longitud	Fecha de inicio	Fecha de término
ASHANTI- (este informe - enviado)	-	Obuasi		Explotación	Obuasi Live	6.20519	-1.66651	11/06/2015	
Especies	Unidades de medida	Susceptibles	Casos	Muertos	Destruídos	Sacrificados			
Aves	Animales	1948	1302	1302	608	27			
Población afectada	Aves ponedoras de 56 semanas y pollitas de nueve semanas								

### Resumen de focos: Número total de focos = 10 (Enviar)

Especies	Susceptibles	Casos	Muertos	Destruídos	Sacrificados

Especies	Susceptibles	Casos	Muertos	Destruídos	Sacrificados
Aves	39281	6919	6919	31897	454

### Epidemiología

Otros detalles epidemiológicos / comentarios

Fuente del o de los focos u origen de la infección

- Desconocida o no concluyente

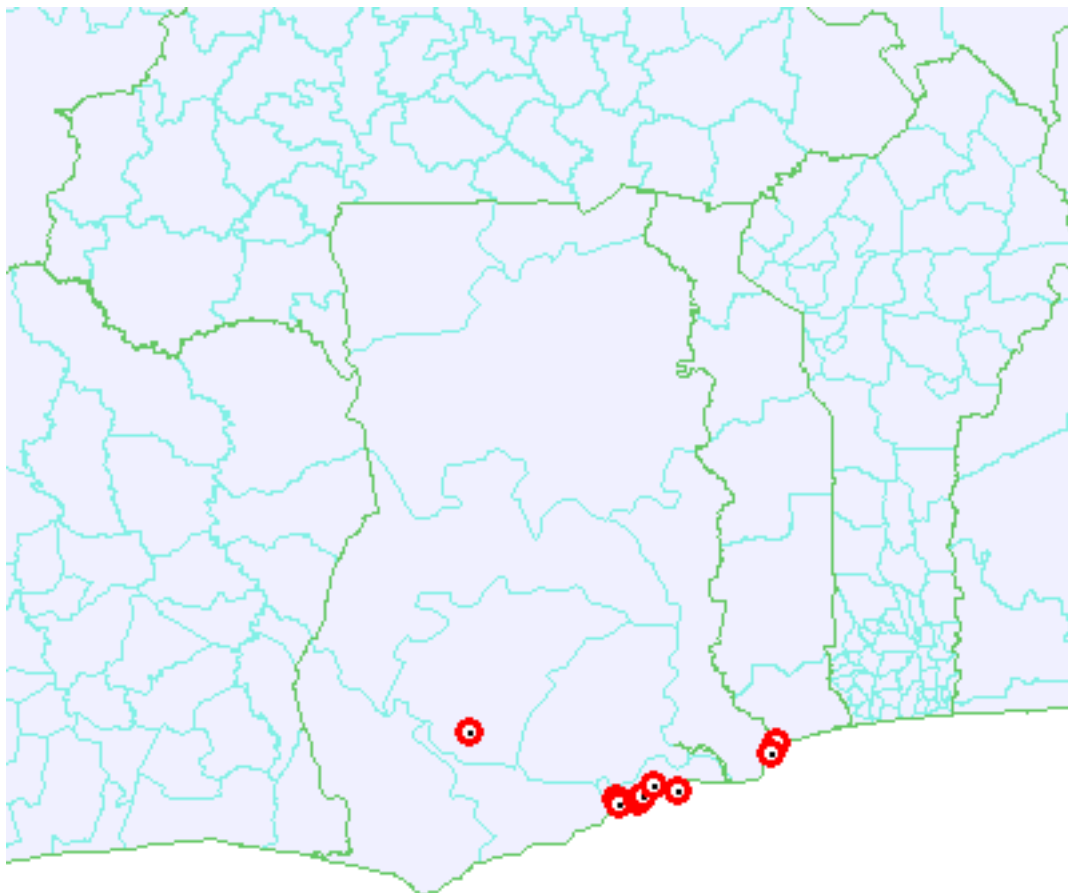
### Medidas implementadas




Implementada	Para ser implementada
<ul style="list-style-type: none"> <li>• sacrificio sanitario</li> <li>• cuarentena</li> <li>• restricción de los movimientos en el interior del país</li> <li>• desinfección de áreas infectadas</li> </ul>	<ul style="list-style-type: none"> <li>• ninguna medida de control programada</li> </ul>
Animales tratados	Vacunación prohibida
No	Sí

### Informes futuros

El episodio continúa. Informes de seguimiento semanales serán enviados

## Mapa de focos



-  Continúa (domésticas)
-  Fronteras internacionales
-  Limites ad ministrativos