

## Informe de seguimiento n°26

Referencia del informe: , Referencia OIE : 18025, Fecha del informe : 07/07/2015, País : Taipei Chino

### Resumen del informe

|   |   |  |                             |
|---|---|--|-----------------------------|
| <b>Nombre de quien envía el informe</b> | Dr Ping-Cheng Yang  | <b>Teléfono</b>                            | +886 3 518 5023             |
| <b>Posición</b>                         | Vice President  | <b>Fax</b>                                 | +886 3 518 5030             |
| <b>Dirección</b>                        | No.1, Lane 51, Dahu Rd., Xiangshan Dist. Hsinchu City 300 | <b>Correo electrónico</b>                  | delegate@mail.baphiq.gov.tw |
|   |   | <b>Fecha de envío del informe a la OIE</b> | 07/07/2015                  |

|                                    |   |   |   |
|------------------------------------|---|---|---|
| <b>Tipo de animal</b>              | Terrestres  | <b>Fecha del informe</b>                | 07/07/2015  |
| <b>Enfermedad</b>                  | Influenza aviar altamente patógena                  | <b>Fecha del inicio del evento</b>      | 07/01/2015  |
| <b>Agente etiológico</b>           | Virus de la influenza aviar altamente patógena      | <b>Fecha de confirmación del evento</b> | 11/01/2015  |
| <b>Serotipo(s)</b>                 | H5N2  | <b>Fecha de la última aparición</b>     | 23/07/2014  |
| <b>Motivo</b>                      | Reaparición de una enfermedad de la Lista de la OIE | <b>Diagnóstico</b>                      | Clínico, Pruebas de diagnóstico de laboratorio avanzadas (ej. virología, microscopía electrónica, biología molecular e inmunología) |
| <b>País o zona</b>                 | Una zona o compartimento                            | <b>Signos clínicos</b>                  | Sí  |
| <b>Número de focos notificados</b> | enviar= 516, Borrador= 0                            |   |   |

### Detalles de los focos

| Prefecture/City                         | Número de focos           | District            | Sub-district | Tipo de Unidad Epidemiológica | Localización       | Latitud             | Longitud   | Fecha de inicio | Fecha de término |
|---|---------------------------|---------------------|--------------|-------------------------------|--------------------|---------------------|------------|-----------------|------------------|
| YUNLIN COUNTY- (otro informe - enviado) | -                         |                     |              | Explotación                   | Municipio de Kouhu | 23.586876           | 120.200224 | 07/01/2015      |                  |
| <b>Especies</b>                         | <b>Unidades de medida</b> | <b>Susceptibles</b> | <b>Casos</b> | <b>Muertos</b>                | <b>Destruídos</b>  | <b>Sacrificados</b> |            |                 |                  |
| Aves                                    | Animales                  | 4100                | 125          | 4                             | ...                | ...                 |            |                 |                  |
| Población afectada                      | Gansos                    |                     |              |                               |                    |                     |            |                 |                  |

| Prefecture/City                           | Número de focos           | District            | Sub-district | Tipo de Unidad Epidemiológica | Localización        | Latitud             | Longitud  | Fecha de inicio | Fecha de término |
|---|---------------------------|---------------------|--------------|-------------------------------|---------------------|---------------------|-----------|-----------------|------------------|
| PINGTUNG COUNTY- (otro informe - enviado) | -                         |                     |              | Explotación                   | Municipio de Wandan | 22.58544            | 120.51125 | 08/01/2015      |                  |
| <b>Especies</b>                           | <b>Unidades de medida</b> | <b>Susceptibles</b> | <b>Casos</b> | <b>Muertos</b>                | <b>Destruídos</b>   | <b>Sacrificados</b> |           |                 |                  |
| Aves                                      | Animales                  | 2500                | 200          | 200                           | ...                 | ...                 |           |                 |                  |
| Población afectada                        | Gansos                    |                     |              |                               |                     |                     |           |                 |                  |

| Prefecture/City                         | Número de focos           | District            | Sub-district | Tipo de Unidad Epidemiológica | Localización           | Latitud             | Longitud   | Fecha de inicio | Fecha de término |
|---|---------------------------|---------------------|--------------|-------------------------------|------------------------|---------------------|------------|-----------------|------------------|
| CHIAYI COUNTY- (otro informe - enviado) | -                         |                     |              | Explotación                   | Municipio de Shuishang | 23.433436           | 120.379694 | 08/01/2015      |                  |
| <b>Especies</b>                         | <b>Unidades de medida</b> | <b>Susceptibles</b> | <b>Casos</b> | <b>Muertos</b>                | <b>Destruídos</b>      | <b>Sacrificados</b> |            |                 |                  |
| Aves                                    | Animales                  | 4650                | 50           | 50                            | ...                    | ...                 |            |                 |                  |
| Población afectada                      | Gansos                    |                     |              |                               |                        |                     |            |                 |                  |

| Prefecture/City                         | Número de focos           | District            | Sub-district | Tipo de Unidad Epidemiológica | Localización       | Latitud             | Longitud  | Fecha de inicio | Fecha de término |
|---|---------------------------|---------------------|--------------|-------------------------------|--------------------|---------------------|-----------|-----------------|------------------|
| YUNLIN COUNTY- (otro informe - enviado) | -                         |                     |              | Explotación                   | Municipio de Sihua | 23.65075            | 120.21661 | 08/01/2015      |                  |
| <b>Especies</b>                         | <b>Unidades de medida</b> | <b>Susceptibles</b> | <b>Casos</b> | <b>Muertos</b>                | <b>Destruídos</b>  | <b>Sacrificados</b> |           |                 |                  |
| Aves                                    | Animales                  | 2200                | 900          | 900                           | ...                | ...                 |           |                 |                  |
| Población afectada                      | Gansos                    |                     |              |                               |                    |                     |           |                 |                  |

| Especies                                     | Unidades de medida | Susceptibles | Casos        | Muertos                       | Destruídos          | Sacrificados |          |                 |                  |
|--|--------------------|--------------|--------------|-------------------------------|---------------------|--------------|----------|-----------------|------------------|
| Prefecture/City                              | Número de focos    | District     | Sub-district | Tipo de Unidad Epidemiológica | Localización        | Latitud      | Longitud | Fecha de inicio | Fecha de término |
| PINGTUNG COUNTY-<br>(otro informe - enviado) | -                  |              |              | Explotación                   | Municipio de Wandan | 22.53339     | 120.4804 | 08/01/2015      |                  |
| Especies                                     | Unidades de medida | Susceptibles | Casos        | Muertos                       | Destruídos          | Sacrificados |          |                 |                  |
| Aves   | Animales           | 7000         | 1            | 1                             | ...                 | ...          |          |                 |                  |
| Población afectada                           | Patatas ponedoras  |              |              |                               |                     |              |          |                 |                  |

| Prefecture/City                            | Número de focos    | District     | Sub-district | Tipo de Unidad Epidemiológica | Localización       | Latitud      | Longitud  | Fecha de inicio | Fecha de término |
|--|--------------------|--------------|--------------|-------------------------------|--------------------|--------------|-----------|-----------------|------------------|
| YUNLIN COUNTY-<br>(otro informe - enviado) | -                  |              |              | Explotación                   | Municipio de Kouhu | 23.619       | 120.19562 | 08/01/2015      |                  |
| Especies                                   | Unidades de medida | Susceptibles | Casos        | Muertos                       | Destruídos         | Sacrificados |           |                 |                  |
| Aves                                       | Animales           | 4950         | 788          | 788                           | ...                | ...          |           |                 |                  |
| Población afectada                         | Gansos             |              |              |                               |                    |              |           |                 |                  |

| Prefecture/City                            | Número de focos    | District     | Sub-district | Tipo de Unidad Epidemiológica | Localización      | Latitud      | Longitud   | Fecha de inicio | Fecha de término |
|--|--------------------|--------------|--------------|-------------------------------|-------------------|--------------|------------|-----------------|------------------|
| YUNLIN COUNTY-<br>(otro informe - enviado) | -                  |              |              | Explotación                   | Municipio de Sihü | 23.65638     | 120.216363 | 08/01/2015      |                  |
| Especies                                   | Unidades de medida | Susceptibles | Casos        | Muertos                       | Destruídos        | Sacrificados |            |                 |                  |
| Aves                                       | Animales           | 7600         | 7300         | 7300                          | ...               | ...          |            |                 |                  |
| Población afectada                         | Gansos             |              |              |                               |                   |              |            |                 |                  |

| Prefecture/City                            | Número de focos    | District     | Sub-district | Tipo de Unidad Epidemiológica | Localización      | Latitud      | Longitud  | Fecha de inicio | Fecha de término |
|--|--------------------|--------------|--------------|-------------------------------|-------------------|--------------|-----------|-----------------|------------------|
| YUNLIN COUNTY-<br>(otro informe - enviado) | -                  |              |              | Explotación                   | Municipio de Sihü | 23.65433     | 120.21352 | 08/01/2015      |                  |
| Especies                                   | Unidades de medida | Susceptibles | Casos        | Muertos                       | Destruídos        | Sacrificados |           |                 |                  |
| Aves                                       | Animales           | 2640         | 1790         | 1790                          | ...               | ...          |           |                 |                  |
| Población afectada                         | Gansos             |              |              |                               |                   |              |           |                 |                  |

| Prefecture/City                            | Número de focos      | District     | Sub-district | Tipo de Unidad Epidemiológica | Localización      | Latitud      | Longitud   | Fecha de inicio | Fecha de término |
|--|----------------------|--------------|--------------|-------------------------------|-------------------|--------------|------------|-----------------|------------------|
| YUNLIN COUNTY-<br>(otro informe - enviado) | -                    |              |              | Explotación                   | Municipio de Sihü | 23.63735     | 120.201412 | 09/01/2015      |                  |
| Especies                                   | Unidades de medida   | Susceptibles | Casos        | Muertos                       | Destruídos        | Sacrificados |            |                 |                  |
| Aves                                       | Animales             | 3000         | 2420         | 2420                          | ...               | ...          |            |                 |                  |
| Población afectada                         | Gansos reproductores |              |              |                               |                   |              |            |                 |                  |

| Prefecture/City                            | Número de focos      | District     | Sub-district | Tipo de Unidad Epidemiológica | Localización       | Latitud      | Longitud   | Fecha de inicio | Fecha de término |
|--|----------------------|--------------|--------------|-------------------------------|--------------------|--------------|------------|-----------------|------------------|
| YUNLIN COUNTY-<br>(otro informe - enviado) | -                    |              |              | Explotación                   | Municipio de Kouhu | 23.619148    | 120.194997 | 09/01/2015      |                  |
| Especies                                   | Unidades de medida   | Susceptibles | Casos        | Muertos                       | Destruídos         | Sacrificados |            |                 |                  |
| Aves                                       | Animales             | 2400         | 1300         | 1300                          | ...                | ...          |            |                 |                  |
| Población afectada                         | Gansos reproductores |              |              |                               |                    |              |            |                 |                  |

| Prefecture/City | Número de focos | District | Sub-district | Tipo de Unidad Epidemiológica | Localización | Latitud | Longitud | Fecha de inicio | Fecha de término |
|-----------------|-----------------|----------|--------------|-------------------------------|--------------|---------|----------|-----------------|------------------|
|-----------------|-----------------|----------|--------------|-------------------------------|--------------|---------|----------|-----------------|------------------|

| Prefecture/City                         | Número de focos           | District            | Sub-district | Tipo de Unidad Epidemiológica | Localización       | Latitud             | Longitud   | Fecha de inicio | Fecha de término |
|---|---------------------------|---------------------|--------------|-------------------------------|--------------------|---------------------|------------|-----------------|------------------|
| <b>Especies</b>                         | <b>Unidades de medida</b> | <b>Susceptibles</b> | <b>Casos</b> | <b>Muertos</b>                | <b>Destruídos</b>  | <b>Sacrificados</b> |            |                 |                  |
| YUNLIN COUNTY- (otro informe - enviado) | -                         |                     |              | Explotación                   | Municipio de Kouhu | 23.619099           | 120.194312 | 09/01/2015      |                  |
| <b>Especies</b>                         | <b>Unidades de medida</b> | <b>Susceptibles</b> | <b>Casos</b> | <b>Muertos</b>                | <b>Destruídos</b>  | <b>Sacrificados</b> |            |                 |                  |
| Aves                                    | Animales                  | 2300                | 800          | 800                           | ...                | ...                 |            |                 |                  |
| Población afectada                      | Gansos reproductores      |                     |              |                               |                    |                     |            |                 |                  |

| Prefecture/City                         | Número de focos           | District            | Sub-district | Tipo de Unidad Epidemiológica | Localización       | Latitud             | Longitud   | Fecha de inicio | Fecha de término |
|---|---------------------------|---------------------|--------------|-------------------------------|--------------------|---------------------|------------|-----------------|------------------|
| YUNLIN COUNTY- (otro informe - enviado) | -                         |                     |              | Explotación                   | Municipio de Taixi | 23.728753           | 120.233574 | 09/01/2015      |                  |
| <b>Especies</b>                         | <b>Unidades de medida</b> | <b>Susceptibles</b> | <b>Casos</b> | <b>Muertos</b>                | <b>Destruídos</b>  | <b>Sacrificados</b> |            |                 |                  |
| Aves                                    | Animales                  | 2400                | 1600         | 1600                          | ...                | ...                 |            |                 |                  |
| Población afectada                      | Gansos                    |                     |              |                               |                    |                     |            |                 |                  |

| Prefecture/City                         | Número de focos           | District            | Sub-district | Tipo de Unidad Epidemiológica | Localización       | Latitud             | Longitud  | Fecha de inicio | Fecha de término |
|---|---------------------------|---------------------|--------------|-------------------------------|--------------------|---------------------|-----------|-----------------|------------------|
| CHIAYI COUNTY- (otro informe - enviado) | -                         |                     |              | Explotación                   | Municipio de Budai | 23.43529            | 120.20765 | 09/01/2015      |                  |
| <b>Especies</b>                         | <b>Unidades de medida</b> | <b>Susceptibles</b> | <b>Casos</b> | <b>Muertos</b>                | <b>Destruídos</b>  | <b>Sacrificados</b> |           |                 |                  |
| Aves                                    | Animales                  | 8000                | 1950         | 1950                          | ...                | ...                 |           |                 |                  |
| Población afectada                      | Gansos                    |                     |              |                               |                    |                     |           |                 |                  |

| Prefecture/City                         | Número de focos           | District            | Sub-district | Tipo de Unidad Epidemiológica | Localización      | Latitud             | Longitud | Fecha de inicio | Fecha de término |
|---|---------------------------|---------------------|--------------|-------------------------------|-------------------|---------------------|----------|-----------------|------------------|
| YUNLIN COUNTY- (otro informe - enviado) | -                         |                     |              | Explotación                   | Municipio de Sihü | 23.615725           | 120.205  | 09/01/2015      |                  |
| <b>Especies</b>                         | <b>Unidades de medida</b> | <b>Susceptibles</b> | <b>Casos</b> | <b>Muertos</b>                | <b>Destruídos</b> | <b>Sacrificados</b> |          |                 |                  |
| Aves                                    | Animales                  | 1800                | 1500         | 1500                          | ...               | ...                 |          |                 |                  |
| Población afectada                      | Gansos reproductores      |                     |              |                               |                   |                     |          |                 |                  |

| Prefecture/City                         | Número de focos           | District            | Sub-district | Tipo de Unidad Epidemiológica | Localización       | Latitud             | Longitud  | Fecha de inicio | Fecha de término |
|---|---------------------------|---------------------|--------------|-------------------------------|--------------------|---------------------|-----------|-----------------|------------------|
| CHIAYI COUNTY- (otro informe - enviado) | -                         |                     |              | Explotación                   | Municipio de Budai | 23.430437           | 120.20812 | 10/01/2015      |                  |
| <b>Especies</b>                         | <b>Unidades de medida</b> | <b>Susceptibles</b> | <b>Casos</b> | <b>Muertos</b>                | <b>Destruídos</b>  | <b>Sacrificados</b> |           |                 |                  |
| Aves                                    | Animales                  | 4960                | 58           | 58                            | ...                | ...                 |           |                 |                  |
| Población afectada                      | Gansos                    |                     |              |                               |                    |                     |           |                 |                  |

| Prefecture/City                         | Número de focos           | District            | Sub-district | Tipo de Unidad Epidemiológica | Localización       | Latitud             | Longitud  | Fecha de inicio | Fecha de término |
|---|---------------------------|---------------------|--------------|-------------------------------|--------------------|---------------------|-----------|-----------------|------------------|
| YUNLIN COUNTY- (otro informe - enviado) | -                         |                     |              | Explotación                   | Municipio de Kuohu | 23.579817           | 120.19533 | 11/01/2015      |                  |
| <b>Especies</b>                         | <b>Unidades de medida</b> | <b>Susceptibles</b> | <b>Casos</b> | <b>Muertos</b>                | <b>Destruídos</b>  | <b>Sacrificados</b> |           |                 |                  |
| Aves                                    | Animales                  | 1100                | 60           | 60                            | ...                | ...                 |           |                 |                  |
| Población afectada                      | Gansos                    |                     |              |                               |                    |                     |           |                 |                  |

| Prefecture/City | Número de focos | District | Sub-district | Tipo de Unidad Epidemiológica | Localización | Latitud | Longitud | Fecha de inicio | Fecha de término |
|-----------------|-----------------|----------|--------------|-------------------------------|--------------|---------|----------|-----------------|------------------|
|-----------------|-----------------|----------|--------------|-------------------------------|--------------|---------|----------|-----------------|------------------|

| Prefecture/City                         | Número de focos           | District            | Sub-district | Tipo de Unidad Epidemiológica | Localización         | Latitud             | Longitud  | Fecha de inicio | Fecha de término |
|---|---------------------------|---------------------|--------------|-------------------------------|----------------------|---------------------|-----------|-----------------|------------------|
| <b>Especies</b>                         | <b>Unidades de medida</b> | <b>Susceptibles</b> | <b>Casos</b> | <b>Muertos</b>                | <b>Destruídos</b>    | <b>Sacrificados</b> |           |                 |                  |
| YUNLIN COUNTY- (otro informe - enviado) | -                         |                     |              | Explotación                   | Municipio de Dongshi | 23.68066            | 120.24554 | 11/01/2015      |                  |
| <b>Especies</b>                         | <b>Unidades de medida</b> | <b>Susceptibles</b> | <b>Casos</b> | <b>Muertos</b>                | <b>Destruídos</b>    | <b>Sacrificados</b> |           |                 |                  |
| Aves                                    | Animales                  | 2430                | 150          | 150                           | ...                  | ...                 |           |                 |                  |
| Población afectada                      | Gansos                    |                     |              |                               |                      |                     |           |                 |                  |

| Prefecture/City                         | Número de focos           | District            | Sub-district | Tipo de Unidad Epidemiológica | Localización       | Latitud             | Longitud  | Fecha de inicio | Fecha de término |
|---|---------------------------|---------------------|--------------|-------------------------------|--------------------|---------------------|-----------|-----------------|------------------|
| YUNLIN COUNTY- (otro informe - enviado) | -                         |                     |              | Explotación                   | Municipio de Sihua | 23.62951            | 120.19067 | 11/01/2015      |                  |
| <b>Especies</b>                         | <b>Unidades de medida</b> | <b>Susceptibles</b> | <b>Casos</b> | <b>Muertos</b>                | <b>Destruídos</b>  | <b>Sacrificados</b> |           |                 |                  |
| Aves                                    | Animales                  | 5000                | 200          | 200                           | ...                | ...                 |           |                 |                  |
| Población afectada                      | Gansos                    |                     |              |                               |                    |                     |           |                 |                  |

| Prefecture/City                         | Número de focos           | District            | Sub-district | Tipo de Unidad Epidemiológica | Localización       | Latitud             | Longitud  | Fecha de inicio | Fecha de término |
|---|---------------------------|---------------------|--------------|-------------------------------|--------------------|---------------------|-----------|-----------------|------------------|
| CHIAYI COUNTY- (otro informe - enviado) | -                         |                     |              | Explotación                   | Municipio de Budai | 23.43631            | 120.34915 | 11/01/2015      |                  |
| <b>Especies</b>                         | <b>Unidades de medida</b> | <b>Susceptibles</b> | <b>Casos</b> | <b>Muertos</b>                | <b>Destruídos</b>  | <b>Sacrificados</b> |           |                 |                  |
| Aves                                    | Animales                  | 3600                | 1825         | 1825                          | 1775               | 0                   |           |                 |                  |
| Población afectada                      | Gansos                    |                     |              |                               |                    |                     |           |                 |                  |

| Prefecture/City                         | Número de focos           | District            | Sub-district | Tipo de Unidad Epidemiológica | Localización       | Latitud             | Longitud  | Fecha de inicio | Fecha de término |
|---|---------------------------|---------------------|--------------|-------------------------------|--------------------|---------------------|-----------|-----------------|------------------|
| YUNLIN COUNTY- (otro informe - enviado) | -                         |                     |              | Explotación                   | Municipio de Kouhu | 23.584769           | 120.20178 | 11/01/2015      |                  |
| <b>Especies</b>                         | <b>Unidades de medida</b> | <b>Susceptibles</b> | <b>Casos</b> | <b>Muertos</b>                | <b>Destruídos</b>  | <b>Sacrificados</b> |           |                 |                  |
| Aves                                    | Animales                  | 2200                | 897          | 897                           | 1303               | 0                   |           |                 |                  |
| Población afectada                      | Gansos reproductores      |                     |              |                               |                    |                     |           |                 |                  |

| Prefecture/City                           | Número de focos           | District            | Sub-district | Tipo de Unidad Epidemiológica | Localización         | Latitud             | Longitud  | Fecha de inicio | Fecha de término |
|---|---------------------------|---------------------|--------------|-------------------------------|----------------------|---------------------|-----------|-----------------|------------------|
| CHANGHUA COUNTY- (otro informe - enviado) | -                         |                     |              | Explotación                   | Municipio de Dacheng | 23.858251           | 120.28929 | 11/01/2015      |                  |
| <b>Especies</b>                           | <b>Unidades de medida</b> | <b>Susceptibles</b> | <b>Casos</b> | <b>Muertos</b>                | <b>Destruídos</b>    | <b>Sacrificados</b> |           |                 |                  |
| Aves                                      | Animales                  | 2400                | 335          | 335                           | 2065                 | 0                   |           |                 |                  |
| Población afectada                        | Gansos                    |                     |              |                               |                      |                     |           |                 |                  |

| Prefecture/City                           | Número de focos           | District            | Sub-district | Tipo de Unidad Epidemiológica | Localización         | Latitud             | Longitud | Fecha de inicio | Fecha de término |
|---|---------------------------|---------------------|--------------|-------------------------------|----------------------|---------------------|----------|-----------------|------------------|
| PINGTUNG COUNTY- (otro informe - enviado) | -                         |                     |              | Explotación                   | Municipio de Zhutian | 22.5831389          | 120.5    | 11/01/2015      |                  |
| <b>Especies</b>                           | <b>Unidades de medida</b> | <b>Susceptibles</b> | <b>Casos</b> | <b>Muertos</b>                | <b>Destruídos</b>    | <b>Sacrificados</b> |          |                 |                  |
| Aves                                      | Animales                  | 1300                | 1150         | 1150                          | ...                  | ...                 |          |                 |                  |
| Población afectada                        | Gansos                    |                     |              |                               |                      |                     |          |                 |                  |

| Prefecture/City | Número de focos | District | Sub-district | Tipo de Unidad Epidemiológica | Localización | Latitud | Longitud | Fecha de inicio | Fecha de término |
|-----------------|-----------------|----------|--------------|-------------------------------|--------------|---------|----------|-----------------|------------------|
|-----------------|-----------------|----------|--------------|-------------------------------|--------------|---------|----------|-----------------|------------------|

| Prefecture/City                           | Número de focos           | District            | Sub-district | Tipo de Unidad Epidemiológica | Localización        | Latitud             | Longitud  | Fecha de inicio | Fecha de término |
|---|---------------------------|---------------------|--------------|-------------------------------|---------------------|---------------------|-----------|-----------------|------------------|
| <b>Especies</b>                           | <b>Unidades de medida</b> | <b>Susceptibles</b> | <b>Casos</b> | <b>Muertos</b>                | <b>Destruídos</b>   | <b>Sacrificados</b> |           |                 |                  |
| PINGTUNG COUNTY- (otro informe - enviado) | -                         |                     |              | Explotación                   | Municipio de Linluo | 22.6213889          | 120.50075 | 11/01/2015      |                  |
| <b>Especies</b>                           | <b>Unidades de medida</b> | <b>Susceptibles</b> | <b>Casos</b> | <b>Muertos</b>                | <b>Destruídos</b>   | <b>Sacrificados</b> |           |                 |                  |
| Aves                                      | Animales                  | 2400                | 600          | 600                           | ...                 | ...                 |           |                 |                  |
| Población afectada                        | Gansos reproductores      |                     |              |                               |                     |                     |           |                 |                  |

| Prefecture/City                          | Número de focos           | District            | Sub-district | Tipo de Unidad Epidemiológica | Localización          | Latitud             | Longitud  | Fecha de inicio | Fecha de término |
|--|---------------------------|---------------------|--------------|-------------------------------|-----------------------|---------------------|-----------|-----------------|------------------|
| TAOYUAN COUNTY- (otro informe - enviado) | -                         |                     |              | Explotación                   | Municipio de Pingzhen | 24.956805           | 121.19822 | 12/01/2015      |                  |
| <b>Especies</b>                          | <b>Unidades de medida</b> | <b>Susceptibles</b> | <b>Casos</b> | <b>Muertos</b>                | <b>Destruídos</b>     | <b>Sacrificados</b> |           |                 |                  |
| Aves                                     | Animales                  | 2100                | 200          | 200                           | 1900                  | 0                   |           |                 |                  |
| Población afectada                       | Gansos reproductores      |                     |              |                               |                       |                     |           |                 |                  |

| Prefecture/City                         | Número de focos           | District            | Sub-district | Tipo de Unidad Epidemiológica | Localización       | Latitud             | Longitud  | Fecha de inicio | Fecha de término |
|---|---------------------------|---------------------|--------------|-------------------------------|--------------------|---------------------|-----------|-----------------|------------------|
| CHIAYI COUNTY- (otro informe - enviado) | -                         |                     |              | Explotación                   | Municipio de Budai | 23.42746            | 120.21759 | 12/01/2015      |                  |
| <b>Especies</b>                         | <b>Unidades de medida</b> | <b>Susceptibles</b> | <b>Casos</b> | <b>Muertos</b>                | <b>Destruídos</b>  | <b>Sacrificados</b> |           |                 |                  |
| Aves                                    | Animales                  | 2795                | 1874         | 1874                          | 921                | 0                   |           |                 |                  |
| Población afectada                      | Gansos                    |                     |              |                               |                    |                     |           |                 |                  |

| Prefecture/City                           | Número de focos           | District            | Sub-district | Tipo de Unidad Epidemiológica | Localización          | Latitud             | Longitud  | Fecha de inicio | Fecha de término |
|---|---------------------------|---------------------|--------------|-------------------------------|-----------------------|---------------------|-----------|-----------------|------------------|
| CHANGHUA COUNTY- (otro informe - enviado) | -                         |                     |              | Explotación                   | Municipio de Fangyuan | 23.9743889          | 120.38289 | 12/01/2015      |                  |
| <b>Especies</b>                           | <b>Unidades de medida</b> | <b>Susceptibles</b> | <b>Casos</b> | <b>Muertos</b>                | <b>Destruídos</b>     | <b>Sacrificados</b> |           |                 |                  |
| Aves                                      | Animales                  | 13000               | 200          | 200                           | 12800                 | 0                   |           |                 |                  |
| Población afectada                        | Patas ponedoras           |                     |              |                               |                       |                     |           |                 |                  |

| Prefecture/City                         | Número de focos           | District            | Sub-district | Tipo de Unidad Epidemiológica | Localización         | Latitud             | Longitud  | Fecha de inicio | Fecha de término |
|---|---------------------------|---------------------|--------------|-------------------------------|----------------------|---------------------|-----------|-----------------|------------------|
| YUNLIN COUNTY- (otro informe - enviado) | -                         |                     |              | Explotación                   | Municipio de Mailiao | 23.782288           | 120.26055 | 12/01/2015      |                  |
| <b>Especies</b>                         | <b>Unidades de medida</b> | <b>Susceptibles</b> | <b>Casos</b> | <b>Muertos</b>                | <b>Destruídos</b>    | <b>Sacrificados</b> |           |                 |                  |
| Aves                                    | Animales                  | 6270                | 350          | 350                           | ...                  | ...                 |           |                 |                  |
| Población afectada                      | Gansos                    |                     |              |                               |                      |                     |           |                 |                  |

| Prefecture/City                         | Número de focos           | District            | Sub-district | Tipo de Unidad Epidemiológica | Localización         | Latitud             | Longitud | Fecha de inicio | Fecha de término |
|---|---------------------------|---------------------|--------------|-------------------------------|----------------------|---------------------|----------|-----------------|------------------|
| YUNLIN COUNTY- (otro informe - enviado) | -                         |                     |              | Explotación                   | Municipio de Dongshi | 23.68665            | 120.2518 | 12/01/2015      |                  |
| <b>Especies</b>                         | <b>Unidades de medida</b> | <b>Susceptibles</b> | <b>Casos</b> | <b>Muertos</b>                | <b>Destruídos</b>    | <b>Sacrificados</b> |          |                 |                  |
| Aves                                    | Animales                  | 3600                | 300          | 300                           | ...                  | ...                 |          |                 |                  |
| Población afectada                      | Gansos                    |                     |              |                               |                      |                     |          |                 |                  |

| Prefecture/City | Número de focos | District | Sub-district | Tipo de Unidad Epidemiológica | Localización | Latitud | Longitud | Fecha de inicio | Fecha de término |
|-----------------|-----------------|----------|--------------|-------------------------------|--------------|---------|----------|-----------------|------------------|
|-----------------|-----------------|----------|--------------|-------------------------------|--------------|---------|----------|-----------------|------------------|

| Prefecture/City                            | Número de focos           | District            | Sub-district | Tipo de Unidad Epidemiológica | Localización      | Latitud             | Longitud  | Fecha de inicio | Fecha de término |
|--|---------------------------|---------------------|--------------|-------------------------------|-------------------|---------------------|-----------|-----------------|------------------|
| <b>Especies</b>                            | <b>Unidades de medida</b> | <b>Susceptibles</b> | <b>Casos</b> | <b>Muertos</b>                | <b>Destruídos</b> | <b>Sacrificados</b> |           |                 |                  |
| YUNLIN COUNTY-<br>(otro informe - enviado) | -                         |                     |              | Explotación                   | Municipio de Sihü | 23.655853           | 120.20757 | 12/01/2015      |                  |
| <b>Especies</b>                            | <b>Unidades de medida</b> | <b>Susceptibles</b> | <b>Casos</b> | <b>Muertos</b>                | <b>Destruídos</b> | <b>Sacrificados</b> |           |                 |                  |
| Aves                                       | Animales                  | 2200                | 2104         | 2104                          | 96                | 0                   |           |                 |                  |
| Población afectada                         | Gansos                    |                     |              |                               |                   |                     |           |                 |                  |

| Prefecture/City                            | Número de focos           | District            | Sub-district | Tipo de Unidad Epidemiológica | Localización       | Latitud             | Longitud  | Fecha de inicio | Fecha de término |
|--|---------------------------|---------------------|--------------|-------------------------------|--------------------|---------------------|-----------|-----------------|------------------|
| YUNLIN COUNTY-<br>(otro informe - enviado) | -                         |                     |              | Explotación                   | Municipio de Kouhu | 23.58738            | 120.20075 | 12/01/2015      |                  |
| <b>Especies</b>                            | <b>Unidades de medida</b> | <b>Susceptibles</b> | <b>Casos</b> | <b>Muertos</b>                | <b>Destruídos</b>  | <b>Sacrificados</b> |           |                 |                  |
| Aves                                       | Animales                  | 6200                | 1800         | 1800                          | ...                | ...                 |           |                 |                  |
| Población afectada                         | Gansos                    |                     |              |                               |                    |                     |           |                 |                  |

| Prefecture/City                            | Número de focos           | District            | Sub-district | Tipo de Unidad Epidemiológica | Localización       | Latitud             | Longitud  | Fecha de inicio | Fecha de término |
|--|---------------------------|---------------------|--------------|-------------------------------|--------------------|---------------------|-----------|-----------------|------------------|
| YUNLIN COUNTY-<br>(otro informe - enviado) | -                         |                     |              | Explotación                   | Municipio de Kouhu | 23.59583            | 120.18694 | 12/01/2015      |                  |
| <b>Especies</b>                            | <b>Unidades de medida</b> | <b>Susceptibles</b> | <b>Casos</b> | <b>Muertos</b>                | <b>Destruídos</b>  | <b>Sacrificados</b> |           |                 |                  |
| Aves                                       | Animales                  | 6500                | 6100         | 6100                          | ...                | ...                 |           |                 |                  |
| Población afectada                         | Gansos                    |                     |              |                               |                    |                     |           |                 |                  |

| Prefecture/City                            | Número de focos           | District            | Sub-district | Tipo de Unidad Epidemiológica | Localización      | Latitud             | Longitud  | Fecha de inicio | Fecha de término |
|--|---------------------------|---------------------|--------------|-------------------------------|-------------------|---------------------|-----------|-----------------|------------------|
| YUNLIN COUNTY-<br>(otro informe - enviado) | -                         |                     |              | Explotación                   | Municipio de Sihü | 23.653514           | 120.21893 | 12/01/2015      |                  |
| <b>Especies</b>                            | <b>Unidades de medida</b> | <b>Susceptibles</b> | <b>Casos</b> | <b>Muertos</b>                | <b>Destruídos</b> | <b>Sacrificados</b> |           |                 |                  |
| Aves                                       | Animales                  | 2400                | 2204         | 2204                          | 196               | 0                   |           |                 |                  |
| Población afectada                         | Gansos                    |                     |              |                               |                   |                     |           |                 |                  |

| Prefecture/City                            | Número de focos           | District            | Sub-district | Tipo de Unidad Epidemiológica | Localización      | Latitud             | Longitud | Fecha de inicio | Fecha de término |
|--|---------------------------|---------------------|--------------|-------------------------------|-------------------|---------------------|----------|-----------------|------------------|
| YUNLIN COUNTY-<br>(otro informe - enviado) | -                         |                     |              | Explotación                   | Municipio de Sihü | 23.62133            | 120.1958 | 12/01/2015      |                  |
| <b>Especies</b>                            | <b>Unidades de medida</b> | <b>Susceptibles</b> | <b>Casos</b> | <b>Muertos</b>                | <b>Destruídos</b> | <b>Sacrificados</b> |          |                 |                  |
| Aves                                       | Animales                  | 1300                | 1105         | 1105                          | 195               | 0                   |          |                 |                  |
| Población afectada                         | Gansos reproductores      |                     |              |                               |                   |                     |          |                 |                  |

| Prefecture/City                            | Número de focos           | District            | Sub-district | Tipo de Unidad Epidemiológica | Localización      | Latitud             | Longitud | Fecha de inicio | Fecha de término |
|--|---------------------------|---------------------|--------------|-------------------------------|-------------------|---------------------|----------|-----------------|------------------|
| YUNLIN COUNTY-<br>(otro informe - enviado) | -                         |                     |              | Explotación                   | Municipio de Sihü | 23.621047           | 120.1944 | 12/01/2015      |                  |
| <b>Especies</b>                            | <b>Unidades de medida</b> | <b>Susceptibles</b> | <b>Casos</b> | <b>Muertos</b>                | <b>Destruídos</b> | <b>Sacrificados</b> |          |                 |                  |
| Aves                                       | Animales                  | 1000                | 550          | 550                           | ...               | ...                 |          |                 |                  |
| Población afectada                         | Gansos reproductores      |                     |              |                               |                   |                     |          |                 |                  |

| Prefecture/City | Número de focos | District | Sub-district | Tipo de Unidad Epidemiológica | Localización | Latitud | Longitud | Fecha de inicio | Fecha de término |
|-----------------|-----------------|----------|--------------|-------------------------------|--------------|---------|----------|-----------------|------------------|
|-----------------|-----------------|----------|--------------|-------------------------------|--------------|---------|----------|-----------------|------------------|

| Prefecture/City                            | Número de focos           | District            | Sub-district | Tipo de Unidad Epidemiológica | Localización      | Latitud             | Longitud  | Fecha de inicio | Fecha de término |
|--|---------------------------|---------------------|--------------|-------------------------------|-------------------|---------------------|-----------|-----------------|------------------|
| <b>Especies</b>                            | <b>Unidades de medida</b> | <b>Susceptibles</b> | <b>Casos</b> | <b>Muertos</b>                | <b>Destruídos</b> | <b>Sacrificados</b> |           |                 |                  |
| YUNLIN COUNTY-<br>(otro informe - enviado) | -                         |                     |              | Explotación                   | Municipio de Sihü | 23.626243           | 120.18299 | 12/01/2015      |                  |
| <b>Especies</b>                            | <b>Unidades de medida</b> | <b>Susceptibles</b> | <b>Casos</b> | <b>Muertos</b>                | <b>Destruídos</b> | <b>Sacrificados</b> |           |                 |                  |
| Aves                                       | Animales                  | 1560                | 674          | 674                           | 886               | 0                   |           |                 |                  |
| Población afectada                         | Gansos reproductores      |                     |              |                               |                   |                     |           |                 |                  |

| Prefecture/City                            | Número de focos           | District            | Sub-district | Tipo de Unidad Epidemiológica | Localización      | Latitud             | Longitud  | Fecha de inicio | Fecha de término |
|--|---------------------------|---------------------|--------------|-------------------------------|-------------------|---------------------|-----------|-----------------|------------------|
| YUNLIN COUNTY-<br>(otro informe - enviado) | -                         |                     |              | Explotación                   | Municipio de Sihü | 23.645829           | 120.21333 | 12/01/2015      |                  |
| <b>Especies</b>                            | <b>Unidades de medida</b> | <b>Susceptibles</b> | <b>Casos</b> | <b>Muertos</b>                | <b>Destruídos</b> | <b>Sacrificados</b> |           |                 |                  |
| Aves                                       | Animales                  | 2428                | 2063         | 2063                          | 365               | 0                   |           |                 |                  |
| Población afectada                         | Gansos                    |                     |              |                               |                   |                     |           |                 |                  |

| Prefecture/City                            | Número de focos           | District            | Sub-district | Tipo de Unidad Epidemiológica | Localización      | Latitud             | Longitud  | Fecha de inicio | Fecha de término |
|--|---------------------------|---------------------|--------------|-------------------------------|-------------------|---------------------|-----------|-----------------|------------------|
| YUNLIN COUNTY-<br>(otro informe - enviado) | -                         |                     |              | Explotación                   | Municipio de Sihü | 23.614918           | 120.20528 | 12/01/2015      |                  |
| <b>Especies</b>                            | <b>Unidades de medida</b> | <b>Susceptibles</b> | <b>Casos</b> | <b>Muertos</b>                | <b>Destruídos</b> | <b>Sacrificados</b> |           |                 |                  |
| Aves                                       | Animales                  | 5190                | 4779         | 4779                          | 411               | 0                   |           |                 |                  |
| Población afectada                         | Gansos                    |                     |              |                               |                   |                     |           |                 |                  |

| Prefecture/City                              | Número de focos           | District            | Sub-district | Tipo de Unidad Epidemiológica | Localización        | Latitud             | Longitud | Fecha de inicio | Fecha de término |
|--|---------------------------|---------------------|--------------|-------------------------------|---------------------|---------------------|----------|-----------------|------------------|
| PINGTUNG COUNTY-<br>(otro informe - enviado) | -                         |                     |              | Explotación                   | Municipio de Wandan | 22.5859             | 120.49   | 12/01/2015      |                  |
| <b>Especies</b>                              | <b>Unidades de medida</b> | <b>Susceptibles</b> | <b>Casos</b> | <b>Muertos</b>                | <b>Destruídos</b>   | <b>Sacrificados</b> |          |                 |                  |
| Aves   | Animales                  | 4800                | 4519         | 4519                          | 281                 | 0                   |          |                 |                  |
| Población afectada                           | Gansos                    |                     |              |                               |                     |                     |          |                 |                  |

| Prefecture/City                              | Número de focos           | District            | Sub-district | Tipo de Unidad Epidemiológica | Localización          | Latitud             | Longitud | Fecha de inicio | Fecha de término |
|--|---------------------------|---------------------|--------------|-------------------------------|-----------------------|---------------------|----------|-----------------|------------------|
| PINGTUNG COUNTY-<br>(otro informe - enviado) | -                         |                     |              | Explotación                   | Municipio de Chaozhou | 22.5578             | 120.516  | 12/01/2015      |                  |
| <b>Especies</b>                              | <b>Unidades de medida</b> | <b>Susceptibles</b> | <b>Casos</b> | <b>Muertos</b>                | <b>Destruídos</b>     | <b>Sacrificados</b> |          |                 |                  |
| Aves   | Animales                  | 2450                | 2344         | 2344                          | 106                   | 0                   |          |                 |                  |
| Población afectada                           | Gansos                    |                     |              |                               |                       |                     |          |                 |                  |

| Prefecture/City                             | Número de focos           | District            | Sub-district | Tipo de Unidad Epidemiológica | Localización        | Latitud             | Longitud  | Fecha de inicio | Fecha de término |
|---|---------------------------|---------------------|--------------|-------------------------------|---------------------|---------------------|-----------|-----------------|------------------|
| TAOYUAN COUNTY-<br>(otro informe - enviado) | -                         |                     |              | No aplicable                  | Municipio de Dayuan | 25.045306           | 121.18822 | 12/01/2015      |                  |
| <b>Especies</b>                             | <b>Unidades de medida</b> | <b>Susceptibles</b> | <b>Casos</b> | <b>Muertos</b>                | <b>Destruídos</b>   | <b>Sacrificados</b> |           |                 |                  |
| Aves  | Animales                  | 3198                | 1            | 1                             | 3197                | 0                   |           |                 |                  |
| Población afectada                          | Gansos                    |                     |              |                               |                     |                     |           |                 |                  |

| Prefecture/City | Número de focos | District | Sub-district | Tipo de Unidad Epidemiológica | Localización | Latitud | Longitud | Fecha de inicio | Fecha de término |
|-----------------|-----------------|----------|--------------|-------------------------------|--------------|---------|----------|-----------------|------------------|
|-----------------|-----------------|----------|--------------|-------------------------------|--------------|---------|----------|-----------------|------------------|

| Prefecture/City                           | Número de focos           | District            | Sub-district | Tipo de Unidad Epidemiológica | Localización        | Latitud             | Longitud  | Fecha de inicio | Fecha de término |
|---|---------------------------|---------------------|--------------|-------------------------------|---------------------|---------------------|-----------|-----------------|------------------|
| <b>Especies</b>                           | <b>Unidades de medida</b> | <b>Susceptibles</b> | <b>Casos</b> | <b>Muertos</b>                | <b>Destruídos</b>   | <b>Sacrificados</b> |           |                 |                  |
| PINGTUNG COUNTY- (otro informe - enviado) | -                         |                     |              | Explotación                   | Municipio de Wandan | 22.5843889          | 120.49733 | 12/01/2015      |                  |
| <b>Especies</b>                           | <b>Unidades de medida</b> | <b>Susceptibles</b> | <b>Casos</b> | <b>Muertos</b>                | <b>Destruídos</b>   | <b>Sacrificados</b> |           |                 |                  |
| Aves                                      | Animales                  | 11810               | 6933         | 6933                          | 4877                | 0                   |           |                 |                  |
| Población afectada                        | Gansos                    |                     |              |                               |                     |                     |           |                 |                  |

| Prefecture/City                           | Número de focos           | District            | Sub-district | Tipo de Unidad Epidemiológica | Localización         | Latitud             | Longitud | Fecha de inicio | Fecha de término |
|---|---------------------------|---------------------|--------------|-------------------------------|----------------------|---------------------|----------|-----------------|------------------|
| PINGTUNG COUNTY- (otro informe - enviado) | -                         |                     |              | Explotación                   | Municipio de Zhutian | 22.6106             | 120.504  | 12/01/2015      |                  |
| <b>Especies</b>                           | <b>Unidades de medida</b> | <b>Susceptibles</b> | <b>Casos</b> | <b>Muertos</b>                | <b>Destruídos</b>    | <b>Sacrificados</b> |          |                 |                  |
| Aves                                      | Animales                  | 3000                | 2512         | 2512                          | 488                  | 0                   |          |                 |                  |
| Población afectada                        | Gansos                    |                     |              |                               |                      |                     |          |                 |                  |

| Prefecture/City                           | Número de focos           | District            | Sub-district | Tipo de Unidad Epidemiológica | Localización         | Latitud             | Longitud | Fecha de inicio | Fecha de término |
|---|---------------------------|---------------------|--------------|-------------------------------|----------------------|---------------------|----------|-----------------|------------------|
| PINGTUNG COUNTY- (otro informe - enviado) | -                         |                     |              | Explotación                   | Municipio de Zhutian | 22.617              | 120.5    | 12/01/2015      |                  |
| <b>Especies</b>                           | <b>Unidades de medida</b> | <b>Susceptibles</b> | <b>Casos</b> | <b>Muertos</b>                | <b>Destruídos</b>    | <b>Sacrificados</b> |          |                 |                  |
| Aves                                      | Animales                  | 4560                | 4457         | 4457                          | 103                  | 0                   |          |                 |                  |
| Población afectada                        | Gansos                    |                     |              |                               |                      |                     |          |                 |                  |

| Prefecture/City                           | Número de focos           | District            | Sub-district | Tipo de Unidad Epidemiológica | Localización         | Latitud             | Longitud | Fecha de inicio | Fecha de término |
|---|---------------------------|---------------------|--------------|-------------------------------|----------------------|---------------------|----------|-----------------|------------------|
| PINGTUNG COUNTY- (otro informe - enviado) | -                         |                     |              | Explotación                   | Municipio de Zhutian | 22.618              | 120.501  | 12/01/2015      |                  |
| <b>Especies</b>                           | <b>Unidades de medida</b> | <b>Susceptibles</b> | <b>Casos</b> | <b>Muertos</b>                | <b>Destruídos</b>    | <b>Sacrificados</b> |          |                 |                  |
| Aves                                      | Animales                  | 2900                | 2694         | 2694                          | 206                  | 0                   |          |                 |                  |
| Población afectada                        | Gansos                    |                     |              |                               |                      |                     |          |                 |                  |

| Prefecture/City                           | Número de focos           | District            | Sub-district | Tipo de Unidad Epidemiológica | Localización         | Latitud             | Longitud | Fecha de inicio | Fecha de término |
|---|---------------------------|---------------------|--------------|-------------------------------|----------------------|---------------------|----------|-----------------|------------------|
| PINGTUNG COUNTY- (otro informe - enviado) | -                         |                     |              | Explotación                   | Municipio de Zhutian | 22.6059             | 120.455  | 12/01/2015      |                  |
| <b>Especies</b>                           | <b>Unidades de medida</b> | <b>Susceptibles</b> | <b>Casos</b> | <b>Muertos</b>                | <b>Destruídos</b>    | <b>Sacrificados</b> |          |                 |                  |
| Aves                                      | Animales                  | 2400                | 1903         | 1903                          | 497                  | 0                   |          |                 |                  |
| Población afectada                        | Gansos                    |                     |              |                               |                      |                     |          |                 |                  |

| Prefecture/City                           | Número de focos           | District            | Sub-district | Tipo de Unidad Epidemiológica | Localización         | Latitud             | Longitud | Fecha de inicio | Fecha de término |
|---|---------------------------|---------------------|--------------|-------------------------------|----------------------|---------------------|----------|-----------------|------------------|
| PINGTUNG COUNTY- (otro informe - enviado) | -                         |                     |              | Explotación                   | Municipio de Zhutian | 22.5753             | 120.496  | 12/01/2015      |                  |
| <b>Especies</b>                           | <b>Unidades de medida</b> | <b>Susceptibles</b> | <b>Casos</b> | <b>Muertos</b>                | <b>Destruídos</b>    | <b>Sacrificados</b> |          |                 |                  |
| Aves                                      | Animales                  | 4800                | 4293         | 4293                          | 507                  | 0                   |          |                 |                  |
| Población afectada                        | Gansos                    |                     |              |                               |                      |                     |          |                 |                  |

| Prefecture/City | Número de focos | District | Sub-district | Tipo de Unidad Epidemiológica | Localización | Latitud | Longitud | Fecha de inicio | Fecha de término |
|-----------------|-----------------|----------|--------------|-------------------------------|--------------|---------|----------|-----------------|------------------|
|-----------------|-----------------|----------|--------------|-------------------------------|--------------|---------|----------|-----------------|------------------|



| Prefecture/City                           | Número de focos           | District            | Sub-district | Tipo de Unidad Epidemiológica | Localización         | Latitud             | Longitud | Fecha de inicio | Fecha de término |
|---|---------------------------|---------------------|--------------|-------------------------------|----------------------|---------------------|----------|-----------------|------------------|
| <b>Especies</b>                           | <b>Unidades de medida</b> | <b>Susceptibles</b> | <b>Casos</b> | <b>Muertos</b>                | <b>Destruídos</b>    | <b>Sacrificados</b> |          |                 |                  |
| PINGTUNG COUNTY- (otro informe - enviado) | -                         |                     |              | Explotación                   | Municipio de Zhutian | 22.5706             | 120.526  | 12/01/2015      |                  |
| <b>Especies</b>                           | <b>Unidades de medida</b> | <b>Susceptibles</b> | <b>Casos</b> | <b>Muertos</b>                | <b>Destruídos</b>    | <b>Sacrificados</b> |          |                 |                  |
| Aves                                      | Animales                  | 2380                | 2268         | 2268                          | 112                  | 0                   |          |                 |                  |
| Población afectada                        | Gansos                    |                     |              |                               |                      |                     |          |                 |                  |

| Prefecture/City                           | Número de focos           | District            | Sub-district | Tipo de Unidad Epidemiológica | Localización        | Latitud             | Longitud | Fecha de inicio | Fecha de término |
|---|---------------------------|---------------------|--------------|-------------------------------|---------------------|---------------------|----------|-----------------|------------------|
| PINGTUNG COUNTY- (otro informe - enviado) | -                         |                     |              | Explotación                   | Municipio de Wandan | 22.6156             | 120.5    | 13/01/2015      |                  |
| <b>Especies</b>                           | <b>Unidades de medida</b> | <b>Susceptibles</b> | <b>Casos</b> | <b>Muertos</b>                | <b>Destruídos</b>   | <b>Sacrificados</b> |          |                 |                  |
| Aves                                      | Animales                  | 2520                | 2314         | 2314                          | 206                 | 0                   |          |                 |                  |
| Población afectada                        | Gansos                    |                     |              |                               |                     |                     |          |                 |                  |

| Prefecture/City                           | Número de focos   | District            | Sub-district | Tipo de Unidad Epidemiológica | Localización        | Latitud             | Longitud | Fecha de inicio | Fecha de término |
|---|---|---------------------|--------------|-------------------------------|---------------------|---------------------|----------|-----------------|------------------|
| PINGTUNG COUNTY- (otro informe - enviado) | -   |                     |              | Explotación                   | Municipio de Wandan | 22.5997             | 120.509  | 13/01/2015      |                  |
| <b>Especies</b>                           | <b>Unidades de medida</b>   | <b>Susceptibles</b> | <b>Casos</b> | <b>Muertos</b>                | <b>Destruídos</b>   | <b>Sacrificados</b> |          |                 |                  |
| Aves                                      | Animales  | 9000                | 4145         | 4145                          | 4855                | 0                   |          |                 |                  |
| Población afectada                        | 3.000 gansos: 2.745 casos, 255 destruidos<br>6.000 patos: 1.400 casos, 4.600 destruidos |                     |              |                               |                     |                     |          |                 |                  |

| Prefecture/City                           | Número de focos           | District            | Sub-district | Tipo de Unidad Epidemiológica | Localización         | Latitud             | Longitud | Fecha de inicio | Fecha de término |
|---|---------------------------|---------------------|--------------|-------------------------------|----------------------|---------------------|----------|-----------------|------------------|
| PINGTUNG COUNTY- (otro informe - enviado) | -                         |                     |              | Explotación                   | Municipio de Nanzhou | 22.4797             | 120.531  | 13/01/2015      |                  |
| <b>Especies</b>                           | <b>Unidades de medida</b> | <b>Susceptibles</b> | <b>Casos</b> | <b>Muertos</b>                | <b>Destruídos</b>    | <b>Sacrificados</b> |          |                 |                  |
| Aves                                      | Animales                  | 2500                | 2411         | 2411                          | 89                   | 0                   |          |                 |                  |
| Población afectada                        | Gansos                    |                     |              |                               |                      |                     |          |                 |                  |

| Prefecture/City                           | Número de focos           | District            | Sub-district | Tipo de Unidad Epidemiológica | Localización         | Latitud             | Longitud | Fecha de inicio | Fecha de término |
|---|---------------------------|---------------------|--------------|-------------------------------|----------------------|---------------------|----------|-----------------|------------------|
| PINGTUNG COUNTY- (otro informe - enviado) | -                         |                     |              | Explotación                   | Municipio de Zhutian | 22.618              | 120.501  | 13/01/2015      |                  |
| <b>Especies</b>                           | <b>Unidades de medida</b> | <b>Susceptibles</b> | <b>Casos</b> | <b>Muertos</b>                | <b>Destruídos</b>    | <b>Sacrificados</b> |          |                 |                  |
| Aves                                      | Animales                  | 3500                | 1204         | 1204                          | 2296                 | 0                   |          |                 |                  |
| Población afectada                        | Gansos                    |                     |              |                               |                      |                     |          |                 |                  |

| Prefecture/City                           | Número de focos           | District            | Sub-district | Tipo de Unidad Epidemiológica | Localización         | Latitud             | Longitud | Fecha de inicio | Fecha de término |
|---|---------------------------|---------------------|--------------|-------------------------------|----------------------|---------------------|----------|-----------------|------------------|
| PINGTUNG COUNTY- (otro informe - enviado) | -                         |                     |              | Explotación                   | Municipio de Zhutian | 22.6179             | 120.503  | 13/01/2015      |                  |
| <b>Especies</b>                           | <b>Unidades de medida</b> | <b>Susceptibles</b> | <b>Casos</b> | <b>Muertos</b>                | <b>Destruídos</b>    | <b>Sacrificados</b> |          |                 |                  |
| Aves                                      | Animales                  | 2200                | 1700         | 1700                          | 500                  | 0                   |          |                 |                  |
| Población afectada                        | Gansos                    |                     |              |                               |                      |                     |          |                 |                  |

| Prefecture/City | Número de focos | District | Sub-district | Tipo de Unidad Epidemiológica | Localización | Latitud | Longitud | Fecha de inicio | Fecha de término |
|-----------------|-----------------|----------|--------------|-------------------------------|--------------|---------|----------|-----------------|------------------|
|-----------------|-----------------|----------|--------------|-------------------------------|--------------|---------|----------|-----------------|------------------|

| Prefecture/City                         | Número de focos           | District            | Sub-district | Tipo de Unidad Epidemiológica | Localización       | Latitud             | Longitud | Fecha de inicio | Fecha de término |
|---|---------------------------|---------------------|--------------|-------------------------------|--------------------|---------------------|----------|-----------------|------------------|
| <b>Especies</b>                         | <b>Unidades de medida</b> | <b>Susceptibles</b> | <b>Casos</b> | <b>Muertos</b>                | <b>Destruídos</b>  | <b>Sacrificados</b> |          |                 |                  |
| YUNLIN COUNTY- (otro informe - enviado) | -                         |                     |              | Explotación                   | Municipio de Sihua | 23.6247             | 120.184  | 13/01/2015      |                  |
| <b>Especies</b>                         | <b>Unidades de medida</b> | <b>Susceptibles</b> | <b>Casos</b> | <b>Muertos</b>                | <b>Destruídos</b>  | <b>Sacrificados</b> |          |                 |                  |
| Aves                                    | Animales                  | 1200                | 30           | 30                            | ...                | ...                 |          |                 |                  |
| Población afectada                      | Gansos                    |                     |              |                               |                    |                     |          |                 |                  |

| Prefecture/City                     | Número de focos           | District            | Sub-district | Tipo de Unidad Epidemiológica | Localización        | Latitud             | Longitud | Fecha de inicio | Fecha de término |
|-------------------------------------|---------------------------|---------------------|--------------|-------------------------------|---------------------|---------------------|----------|-----------------|------------------|
| KAOHSIUNG- (otro informe - enviado) | -                         |                     |              | Explotación                   | Distrito de Meinong | 22.8873             | 120.561  | 13/01/2015      |                  |
| <b>Especies</b>                     | <b>Unidades de medida</b> | <b>Susceptibles</b> | <b>Casos</b> | <b>Muertos</b>                | <b>Destruídos</b>   | <b>Sacrificados</b> |          |                 |                  |
| Aves                                | Animales                  | 3000                | 518          | 518                           | 2482                | 0                   |          |                 |                  |
| Población afectada                  | Gansos                    |                     |              |                               |                     |                     |          |                 |                  |

| Prefecture/City                           | Número de focos           | District            | Sub-district | Tipo de Unidad Epidemiológica | Localización         | Latitud             | Longitud | Fecha de inicio | Fecha de término |
|---|---------------------------|---------------------|--------------|-------------------------------|----------------------|---------------------|----------|-----------------|------------------|
| CHANGHUA COUNTY- (otro informe - enviado) | -                         |                     |              | Explotación                   | Municipio de Zhutang | 23.8627             | 120.409  | 13/01/2015      |                  |
| <b>Especies</b>                           | <b>Unidades de medida</b> | <b>Susceptibles</b> | <b>Casos</b> | <b>Muertos</b>                | <b>Destruídos</b>    | <b>Sacrificados</b> |          |                 |                  |
| Aves                                      | Animales                  | 1200                | 999          | 999                           | 201                  | 0                   |          |                 |                  |
| Población afectada                        | Gansos                    |                     |              |                               |                      |                     |          |                 |                  |

| Prefecture/City                         | Número de focos           | District            | Sub-district | Tipo de Unidad Epidemiológica | Localización         | Latitud             | Longitud | Fecha de inicio | Fecha de término |
|---|---------------------------|---------------------|--------------|-------------------------------|----------------------|---------------------|----------|-----------------|------------------|
| YUNLIN COUNTY- (otro informe - enviado) | -                         |                     |              | Explotación                   | Municipio de Dongshi | 23.6967             | 120.235  | 13/01/2015      |                  |
| <b>Especies</b>                         | <b>Unidades de medida</b> | <b>Susceptibles</b> | <b>Casos</b> | <b>Muertos</b>                | <b>Destruídos</b>    | <b>Sacrificados</b> |          |                 |                  |
| Aves                                    | Animales                  | 3600                | 2438         | 2438                          | 1162                 | 0                   |          |                 |                  |
| Población afectada                      | Gansos                    |                     |              |                               |                      |                     |          |                 |                  |

| Prefecture/City                         | Número de focos           | District            | Sub-district | Tipo de Unidad Epidemiológica | Localización         | Latitud             | Longitud | Fecha de inicio | Fecha de término |
|---|---------------------------|---------------------|--------------|-------------------------------|----------------------|---------------------|----------|-----------------|------------------|
| YUNLIN COUNTY- (otro informe - enviado) | -                         |                     |              | Explotación                   | Municipio de Dongshi | 23.7098             | 120.258  | 13/01/2015      |                  |
| <b>Especies</b>                         | <b>Unidades de medida</b> | <b>Susceptibles</b> | <b>Casos</b> | <b>Muertos</b>                | <b>Destruídos</b>    | <b>Sacrificados</b> |          |                 |                  |
| Aves                                    | Animales                  | 3600                | 1408         | 1408                          | 2192                 | 0                   |          |                 |                  |
| Población afectada                      | Gansos                    |                     |              |                               |                      |                     |          |                 |                  |

| Prefecture/City                         | Número de focos           | District            | Sub-district | Tipo de Unidad Epidemiológica | Localización       | Latitud             | Longitud | Fecha de inicio | Fecha de término |
|---|---------------------------|---------------------|--------------|-------------------------------|--------------------|---------------------|----------|-----------------|------------------|
| YUNLIN COUNTY- (otro informe - enviado) | -                         |                     |              | Explotación                   | Municipio de Taixi | 23.7141             | 120.228  | 13/01/2015      |                  |
| <b>Especies</b>                         | <b>Unidades de medida</b> | <b>Susceptibles</b> | <b>Casos</b> | <b>Muertos</b>                | <b>Destruídos</b>  | <b>Sacrificados</b> |          |                 |                  |
| Aves                                    | Animales                  | 5500                | 2607         | 2607                          | 2893               | 0                   |          |                 |                  |
| Población afectada                      | Gansos                    |                     |              |                               |                    |                     |          |                 |                  |

| Prefecture/City | Número de focos | District | Sub-district | Tipo de Unidad Epidemiológica | Localización | Latitud | Longitud | Fecha de inicio | Fecha de término |
|-----------------|-----------------|----------|--------------|-------------------------------|--------------|---------|----------|-----------------|------------------|
|-----------------|-----------------|----------|--------------|-------------------------------|--------------|---------|----------|-----------------|------------------|

| Prefecture/City                            | Número de focos           | District            | Sub-district | Tipo de Unidad Epidemiológica | Localización       | Latitud             | Longitud | Fecha de inicio | Fecha de término |
|--|---------------------------|---------------------|--------------|-------------------------------|--------------------|---------------------|----------|-----------------|------------------|
| <b>Especies</b>                            | <b>Unidades de medida</b> | <b>Susceptibles</b> | <b>Casos</b> | <b>Muertos</b>                | <b>Destruídos</b>  | <b>Sacrificados</b> |          |                 |                  |
| YUNLIN COUNTY-<br>(otro informe - enviado) | -                         |                     |              | Explotación                   | Municipio de Taixi | 23.7249             | 120.241  | 13/01/2015      |                  |
| <b>Especies</b>                            | <b>Unidades de medida</b> | <b>Susceptibles</b> | <b>Casos</b> | <b>Muertos</b>                | <b>Destruídos</b>  | <b>Sacrificados</b> |          |                 |                  |
| Aves                                       | Animales                  | 2580                | 1415         | 1415                          | 1165               | 0                   |          |                 |                  |
| Población afectada                         | Gansos reproductores      |                     |              |                               |                    |                     |          |                 |                  |

| Prefecture/City                            | Número de focos           | District            | Sub-district | Tipo de Unidad Epidemiológica | Localización         | Latitud             | Longitud | Fecha de inicio | Fecha de término |
|--|---------------------------|---------------------|--------------|-------------------------------|----------------------|---------------------|----------|-----------------|------------------|
| YUNLIN COUNTY-<br>(otro informe - enviado) | -                         |                     |              | Explotación                   | Municipio de Mailiao | 23.7998             | 120.273  | 13/01/2015      |                  |
| <b>Especies</b>                            | <b>Unidades de medida</b> | <b>Susceptibles</b> | <b>Casos</b> | <b>Muertos</b>                | <b>Destruídos</b>    | <b>Sacrificados</b> |          |                 |                  |
| Aves                                       | Animales                  | 12000               | 800          | 800                           | ...                  | ...                 |          |                 |                  |
| Población afectada                         | Gansos                    |                     |              |                               |                      |                     |          |                 |                  |

| Prefecture/City                            | Número de focos           | District            | Sub-district | Tipo de Unidad Epidemiológica | Localización      | Latitud             | Longitud | Fecha de inicio | Fecha de término |
|--|---------------------------|---------------------|--------------|-------------------------------|-------------------|---------------------|----------|-----------------|------------------|
| YUNLIN COUNTY-<br>(otro informe - enviado) | -                         |                     |              | Explotación                   | Municipio de Sihü | 23.6484             | 120.222  | 13/01/2015      |                  |
| <b>Especies</b>                            | <b>Unidades de medida</b> | <b>Susceptibles</b> | <b>Casos</b> | <b>Muertos</b>                | <b>Destruídos</b> | <b>Sacrificados</b> |          |                 |                  |
| Aves                                       | Animales                  | 2200                | 1319         | 1319                          | 881               | 0                   |          |                 |                  |
| Población afectada                         | Gansos reproductores      |                     |              |                               |                   |                     |          |                 |                  |

| Prefecture/City                              | Número de focos           | District            | Sub-district | Tipo de Unidad Epidemiológica | Localización      | Latitud             | Longitud | Fecha de inicio | Fecha de término |
|--|---------------------------|---------------------|--------------|-------------------------------|-------------------|---------------------|----------|-----------------|------------------|
| PINGTUNG COUNTY-<br>(otro informe - enviado) | -                         |                     |              | Explotación                   | Zhutian Township  | 22.6179             | 120.501  | 13/01/2015      |                  |
| <b>Especies</b>                              | <b>Unidades de medida</b> | <b>Susceptibles</b> | <b>Casos</b> | <b>Muertos</b>                | <b>Destruídos</b> | <b>Sacrificados</b> |          |                 |                  |
| Aves   | Animales                  | 2200                | 2200         | 2200                          | 0                 | 0                   |          |                 |                  |
| Población afectada                           | Gansos (pt-25)            |                     |              |                               |                   |                     |          |                 |                  |

| Prefecture/City                            | Número de focos           | District            | Sub-district | Tipo de Unidad Epidemiológica | Localización         | Latitud             | Longitud | Fecha de inicio | Fecha de término |
|--|---------------------------|---------------------|--------------|-------------------------------|----------------------|---------------------|----------|-----------------|------------------|
| YUNLIN COUNTY-<br>(otro informe - enviado) | -                         |                     |              | Explotación                   | Municipio de Dongshi | 23.6876             | 120.247  | 14/01/2015      |                  |
| <b>Especies</b>                            | <b>Unidades de medida</b> | <b>Susceptibles</b> | <b>Casos</b> | <b>Muertos</b>                | <b>Destruídos</b>    | <b>Sacrificados</b> |          |                 |                  |
| Aves                                       | Animales                  | 1650                | 150          | 150                           | ...                  | ...                 |          |                 |                  |
| Población afectada                         | Gansos reproductores      |                     |              |                               |                      |                     |          |                 |                  |

| Prefecture/City                            | Número de focos           | District            | Sub-district | Tipo de Unidad Epidemiológica | Localización         | Latitud             | Longitud | Fecha de inicio | Fecha de término |
|--|---------------------------|---------------------|--------------|-------------------------------|----------------------|---------------------|----------|-----------------|------------------|
| YUNLIN COUNTY-<br>(otro informe - enviado) | -                         |                     |              | Explotación                   | Municipio de Dongshi | 23.6833             | 120.23   | 14/01/2015      |                  |
| <b>Especies</b>                            | <b>Unidades de medida</b> | <b>Susceptibles</b> | <b>Casos</b> | <b>Muertos</b>                | <b>Destruídos</b>    | <b>Sacrificados</b> |          |                 |                  |
| Aves                                       | Animales                  | 5033                | 156          | 156                           | ...                  | ...                 |          |                 |                  |
| Población afectada                         | Gansos                    |                     |              |                               |                      |                     |          |                 |                  |

| Prefecture/City | Número de focos | District | Sub-district | Tipo de Unidad Epidemiológica | Localización | Latitud | Longitud | Fecha de inicio | Fecha de término |
|-----------------|-----------------|----------|--------------|-------------------------------|--------------|---------|----------|-----------------|------------------|
|-----------------|-----------------|----------|--------------|-------------------------------|--------------|---------|----------|-----------------|------------------|

| Prefecture/City                            | Número de focos           | District            | Sub-district | Tipo de Unidad Epidemiológica | Localización         | Latitud             | Longitud | Fecha de inicio | Fecha de término |
|--|---------------------------|---------------------|--------------|-------------------------------|----------------------|---------------------|----------|-----------------|------------------|
| <b>Especies</b>                            | <b>Unidades de medida</b> | <b>Susceptibles</b> | <b>Casos</b> | <b>Muertos</b>                | <b>Destruídos</b>    | <b>Sacrificados</b> |          |                 |                  |
| YUNLIN COUNTY-<br>(otro informe - enviado) | -                         |                     |              | Explotación                   | Municipio de Dongshi | 23.7128             | 120.247  | 14/01/2015      |                  |
| <b>Especies</b>                            | <b>Unidades de medida</b> | <b>Susceptibles</b> | <b>Casos</b> | <b>Muertos</b>                | <b>Destruídos</b>    | <b>Sacrificados</b> |          |                 |                  |
| Aves                                       | Animales                  | 2600                | 300          | 300                           | ...                  | ...                 |          |                 |                  |
| Población afectada                         | Gansos reproductores      |                     |              |                               |                      |                     |          |                 |                  |

| Prefecture/City                            | Número de focos           | District            | Sub-district | Tipo de Unidad Epidemiológica | Localización      | Latitud             | Longitud | Fecha de inicio | Fecha de término |
|--|---------------------------|---------------------|--------------|-------------------------------|-------------------|---------------------|----------|-----------------|------------------|
| YUNLIN COUNTY-<br>(otro informe - enviado) | -                         |                     |              | Explotación                   | Municipio de Sihü | 23.6337             | 120.194  | 14/01/2015      |                  |
| <b>Especies</b>                            | <b>Unidades de medida</b> | <b>Susceptibles</b> | <b>Casos</b> | <b>Muertos</b>                | <b>Destruídos</b> | <b>Sacrificados</b> |          |                 |                  |
| Aves                                       | Animales                  | 1240                | 513          | 513                           | 727               | 0                   |          |                 |                  |
| Población afectada                         | Gansos                    |                     |              |                               |                   |                     |          |                 |                  |

| Prefecture/City                            | Número de focos           | District            | Sub-district | Tipo de Unidad Epidemiológica | Localización      | Latitud             | Longitud | Fecha de inicio | Fecha de término |
|--|---------------------------|---------------------|--------------|-------------------------------|-------------------|---------------------|----------|-----------------|------------------|
| YUNLIN COUNTY-<br>(otro informe - enviado) | -                         |                     |              | Explotación                   | Municipio de Sihü | 23.6341             | 120.182  | 14/01/2015      |                  |
| <b>Especies</b>                            | <b>Unidades de medida</b> | <b>Susceptibles</b> | <b>Casos</b> | <b>Muertos</b>                | <b>Destruídos</b> | <b>Sacrificados</b> |          |                 |                  |
| Aves                                       | Animales                  | 2000                | 770          | 770                           | 1230              | 0                   |          |                 |                  |
| Población afectada                         | Gansos reproductores      |                     |              |                               |                   |                     |          |                 |                  |

| Prefecture/City                            | Número de focos           | District            | Sub-district | Tipo de Unidad Epidemiológica | Localización      | Latitud             | Longitud | Fecha de inicio | Fecha de término |
|--|---------------------------|---------------------|--------------|-------------------------------|-------------------|---------------------|----------|-----------------|------------------|
| YUNLIN COUNTY-<br>(otro informe - enviado) | -                         |                     |              | Explotación                   | Municipio de Sihü | 23.6351             | 120.205  | 14/01/2015      |                  |
| <b>Especies</b>                            | <b>Unidades de medida</b> | <b>Susceptibles</b> | <b>Casos</b> | <b>Muertos</b>                | <b>Destruídos</b> | <b>Sacrificados</b> |          |                 |                  |
| Aves                                       | Animales                  | 2500                | 2381         | 2381                          | 119               | 0                   |          |                 |                  |
| Población afectada                         | Gansos                    |                     |              |                               |                   |                     |          |                 |                  |

| Prefecture/City                            | Número de focos           | District            | Sub-district | Tipo de Unidad Epidemiológica | Localización      | Latitud             | Longitud | Fecha de inicio | Fecha de término |
|--|---------------------------|---------------------|--------------|-------------------------------|-------------------|---------------------|----------|-----------------|------------------|
| YUNLIN COUNTY-<br>(otro informe - enviado) | -                         |                     |              | Explotación                   | Municipio de Sihü | 23.6527             | 120.24   | 14/01/2015      |                  |
| <b>Especies</b>                            | <b>Unidades de medida</b> | <b>Susceptibles</b> | <b>Casos</b> | <b>Muertos</b>                | <b>Destruídos</b> | <b>Sacrificados</b> |          |                 |                  |
| Aves                                       | Animales                  | 3700                | 300          | 300                           | ...               | ...                 |          |                 |                  |
| Población afectada                         | Gansos reproductores      |                     |              |                               |                   |                     |          |                 |                  |

| Prefecture/City                            | Número de focos           | District            | Sub-district | Tipo de Unidad Epidemiológica | Localización      | Latitud             | Longitud | Fecha de inicio | Fecha de término |
|--|---------------------------|---------------------|--------------|-------------------------------|-------------------|---------------------|----------|-----------------|------------------|
| YUNLIN COUNTY-<br>(otro informe - enviado) | -                         |                     |              | Explotación                   | Municipio de Sihü | 23.6517             | 120.239  | 14/01/2015      |                  |
| <b>Especies</b>                            | <b>Unidades de medida</b> | <b>Susceptibles</b> | <b>Casos</b> | <b>Muertos</b>                | <b>Destruídos</b> | <b>Sacrificados</b> |          |                 |                  |
| Aves                                       | Animales                  | 3300                | 15           | 15                            | ...               | ...                 |          |                 |                  |
| Población afectada                         | Gansos reproductores      |                     |              |                               |                   |                     |          |                 |                  |

| Prefecture/City | Número de focos | District | Sub-district | Tipo de Unidad Epidemiológica | Localización | Latitud | Longitud | Fecha de inicio | Fecha de término |
|-----------------|-----------------|----------|--------------|-------------------------------|--------------|---------|----------|-----------------|------------------|
|-----------------|-----------------|----------|--------------|-------------------------------|--------------|---------|----------|-----------------|------------------|

| Prefecture/City                         | Número de focos           | District            | Sub-district | Tipo de Unidad Epidemiológica | Localización       | Latitud             | Longitud | Fecha de inicio | Fecha de término |
|---|---------------------------|---------------------|--------------|-------------------------------|--------------------|---------------------|----------|-----------------|------------------|
| <b>Especies</b>                         | <b>Unidades de medida</b> | <b>Susceptibles</b> | <b>Casos</b> | <b>Muertos</b>                | <b>Destruídos</b>  | <b>Sacrificados</b> |          |                 |                  |
| YUNLIN COUNTY- (otro informe - enviado) | -                         |                     |              | Explotación                   | Municipio de Sihui | 23.6353             | 120.205  | 14/01/2015      |                  |
| <b>Especies</b>                         | <b>Unidades de medida</b> | <b>Susceptibles</b> | <b>Casos</b> | <b>Muertos</b>                | <b>Destruídos</b>  | <b>Sacrificados</b> |          |                 |                  |
| Aves                                    | Animales                  | 2600                | 2513         | 2513                          | 87                 | 0                   |          |                 |                  |
| Población afectada                      | Gansos                    |                     |              |                               |                    |                     |          |                 |                  |

| Prefecture/City                         | Número de focos           | District            | Sub-district | Tipo de Unidad Epidemiológica | Localización       | Latitud             | Longitud | Fecha de inicio | Fecha de término |
|---|---------------------------|---------------------|--------------|-------------------------------|--------------------|---------------------|----------|-----------------|------------------|
| CHIAYI COUNTY- (otro informe - enviado) | -                         |                     |              | Explotación                   | Municipio de Budai | 23.4301             | 120.209  | 14/01/2015      |                  |
| <b>Especies</b>                         | <b>Unidades de medida</b> | <b>Susceptibles</b> | <b>Casos</b> | <b>Muertos</b>                | <b>Destruídos</b>  | <b>Sacrificados</b> |          |                 |                  |
| Aves                                    | Animales                  | 2140                | 307          | 307                           | 1833               | 0                   |          |                 |                  |
| Población afectada                      | Gansos                    |                     |              |                               |                    |                     |          |                 |                  |

| Prefecture/City                         | Número de focos           | District            | Sub-district | Tipo de Unidad Epidemiológica | Localización       | Latitud             | Longitud | Fecha de inicio | Fecha de término |
|---|---------------------------|---------------------|--------------|-------------------------------|--------------------|---------------------|----------|-----------------|------------------|
| CHIAYI COUNTY- (otro informe - enviado) | -                         |                     |              | Explotación                   | Municipio de Budai | 23.4289             | 120.217  | 14/01/2015      |                  |
| <b>Especies</b>                         | <b>Unidades de medida</b> | <b>Susceptibles</b> | <b>Casos</b> | <b>Muertos</b>                | <b>Destruídos</b>  | <b>Sacrificados</b> |          |                 |                  |
| Aves                                    | Animales                  | 2800                | 1178         | 1178                          | 1622               | 0                   |          |                 |                  |
| Población afectada                      | Gansos                    |                     |              |                               |                    |                     |          |                 |                  |

| Prefecture/City                         | Número de focos           | District            | Sub-district | Tipo de Unidad Epidemiológica | Localización         | Latitud             | Longitud | Fecha de inicio | Fecha de término |
|---|---------------------------|---------------------|--------------|-------------------------------|----------------------|---------------------|----------|-----------------|------------------|
| CHIAYI COUNTY- (otro informe - enviado) | -                         |                     |              | Explotación                   | Municipio de Dongshi | 23.4284             | 120.215  | 14/01/2015      |                  |
| <b>Especies</b>                         | <b>Unidades de medida</b> | <b>Susceptibles</b> | <b>Casos</b> | <b>Muertos</b>                | <b>Destruídos</b>    | <b>Sacrificados</b> |          |                 |                  |
| Aves                                    | Animales                  | 7320                | 1649         | 1649                          | 5671                 | 0                   |          |                 |                  |
| Población afectada                      | Gansos                    |                     |              |                               |                      |                     |          |                 |                  |

| Prefecture/City                           | Número de focos           | District            | Sub-district | Tipo de Unidad Epidemiológica | Localización          | Latitud             | Longitud | Fecha de inicio | Fecha de término |
|---|---------------------------|---------------------|--------------|-------------------------------|-----------------------|---------------------|----------|-----------------|------------------|
| CHANGHUA COUNTY- (otro informe - enviado) | -                         |                     |              | Explotación                   | Municipio de Shengang | 24.1579             | 120.479  | 14/01/2015      |                  |
| <b>Especies</b>                           | <b>Unidades de medida</b> | <b>Susceptibles</b> | <b>Casos</b> | <b>Muertos</b>                | <b>Destruídos</b>     | <b>Sacrificados</b> |          |                 |                  |
| Aves                                      | Animales                  | 50                  | 3            | 3                             | 47                    | 0                   |          |                 |                  |
| Población afectada                        | Pollos autóctonos         |                     |              |                               |                       |                     |          |                 |                  |

| Prefecture/City                         | Número de focos           | District            | Sub-district | Tipo de Unidad Epidemiológica | Localización       | Latitud             | Longitud | Fecha de inicio | Fecha de término |
|---|---------------------------|---------------------|--------------|-------------------------------|--------------------|---------------------|----------|-----------------|------------------|
| CHIAYI COUNTY- (otro informe - enviado) | -                         |                     |              | Explotación                   | Municipio de Budai | 23.4258             | 120.209  | 14/01/2015      |                  |
| <b>Especies</b>                         | <b>Unidades de medida</b> | <b>Susceptibles</b> | <b>Casos</b> | <b>Muertos</b>                | <b>Destruídos</b>  | <b>Sacrificados</b> |          |                 |                  |
| Aves                                    | Animales                  | 4720                | 394          | 394                           | 4326               | 0                   |          |                 |                  |
| Población afectada                      | Gansos                    |                     |              |                               |                    |                     |          |                 |                  |

| Prefecture/City | Número de focos | District | Sub-district | Tipo de Unidad Epidemiológica | Localización | Latitud | Longitud | Fecha de inicio | Fecha de término |
|-----------------|-----------------|----------|--------------|-------------------------------|--------------|---------|----------|-----------------|------------------|
|-----------------|-----------------|----------|--------------|-------------------------------|--------------|---------|----------|-----------------|------------------|

| Prefecture/City                         | Número de focos           | District            | Sub-district | Tipo de Unidad Epidemiológica | Localización      | Latitud             | Longitud | Fecha de inicio | Fecha de término |
|---|---------------------------|---------------------|--------------|-------------------------------|-------------------|---------------------|----------|-----------------|------------------|
| <b>Especies</b>                         | <b>Unidades de medida</b> | <b>Susceptibles</b> | <b>Casos</b> | <b>Muertos</b>                | <b>Destruídos</b> | <b>Sacrificados</b> |          |                 |                  |
| CHIAYI COUNTY- (otro informe - enviado) | -                         |                     |              | Explotación                   | Ciudad de Taibao  | 23.4513             | 120.347  | 14/01/2015      |                  |
| <b>Especies</b>                         | <b>Unidades de medida</b> | <b>Susceptibles</b> | <b>Casos</b> | <b>Muertos</b>                | <b>Destruídos</b> | <b>Sacrificados</b> |          |                 |                  |
| Aves                                    | Animales                  | 2980                | 352          | 352                           | 2628              | 0                   |          |                 |                  |
| Población afectada                      | Gansos                    |                     |              |                               |                   |                     |          |                 |                  |

| Prefecture/City                           | Número de focos           | District            | Sub-district | Tipo de Unidad Epidemiológica | Localización         | Latitud             | Longitud | Fecha de inicio | Fecha de término |
|---|---------------------------|---------------------|--------------|-------------------------------|----------------------|---------------------|----------|-----------------|------------------|
| PINGTUNG COUNTY- (otro informe - enviado) | -                         |                     |              | Explotación                   | Municipio de Zhutian | 22.6244             | 120.505  | 14/01/2015      |                  |
| <b>Especies</b>                           | <b>Unidades de medida</b> | <b>Susceptibles</b> | <b>Casos</b> | <b>Muertos</b>                | <b>Destruídos</b>    | <b>Sacrificados</b> |          |                 |                  |
| Aves                                      | Animales                  | 4100                | ...          | 0                             | ...                  | ...                 |          |                 |                  |
| Población afectada                        | Gansos                    |                     |              |                               |                      |                     |          |                 |                  |

| Prefecture/City                           | Número de focos           | District            | Sub-district | Tipo de Unidad Epidemiológica | Localización         | Latitud             | Longitud | Fecha de inicio | Fecha de término |
|---|---------------------------|---------------------|--------------|-------------------------------|----------------------|---------------------|----------|-----------------|------------------|
| PINGTUNG COUNTY- (otro informe - enviado) | -                         |                     |              | Explotación                   | Municipio de Zhutian | 22.6248             | 120.506  | 14/01/2015      |                  |
| <b>Especies</b>                           | <b>Unidades de medida</b> | <b>Susceptibles</b> | <b>Casos</b> | <b>Muertos</b>                | <b>Destruídos</b>    | <b>Sacrificados</b> |          |                 |                  |
| Aves                                      | Animales                  | 4100                | ...          | 0                             | ...                  | ...                 |          |                 |                  |
| Población afectada                        | Gansos                    |                     |              |                               |                      |                     |          |                 |                  |

| Prefecture/City                           | Número de focos           | District            | Sub-district | Tipo de Unidad Epidemiológica | Localización        | Latitud             | Longitud | Fecha de inicio | Fecha de término |
|---|---------------------------|---------------------|--------------|-------------------------------|---------------------|---------------------|----------|-----------------|------------------|
| PINGTUNG COUNTY- (otro informe - enviado) | -                         |                     |              | Explotación                   | Municipio de Wandan | 22.6242             | 120.5    | 14/01/2015      |                  |
| <b>Especies</b>                           | <b>Unidades de medida</b> | <b>Susceptibles</b> | <b>Casos</b> | <b>Muertos</b>                | <b>Destruídos</b>   | <b>Sacrificados</b> |          |                 |                  |
| Aves                                      | Animales                  | 2500                | ...          | 0                             | ...                 | ...                 |          |                 |                  |
| Población afectada                        | Gansos                    |                     |              |                               |                     |                     |          |                 |                  |

| Prefecture/City                           | Número de focos           | District            | Sub-district | Tipo de Unidad Epidemiológica | Localización       | Latitud             | Longitud | Fecha de inicio | Fecha de término |
|---|---------------------------|---------------------|--------------|-------------------------------|--------------------|---------------------|----------|-----------------|------------------|
| PINGTUNG COUNTY- (otro informe - enviado) | -                         |                     |              | Explotación                   | Ciudad de Pingtung | 22.6416             | 120.483  | 14/01/2015      |                  |
| <b>Especies</b>                           | <b>Unidades de medida</b> | <b>Susceptibles</b> | <b>Casos</b> | <b>Muertos</b>                | <b>Destruídos</b>  | <b>Sacrificados</b> |          |                 |                  |
| Aves                                      | Animales                  | 1300                | ...          | 0                             | ...                | ...                 |          |                 |                  |
| Población afectada                        | Gansos                    |                     |              |                               |                    |                     |          |                 |                  |

| Prefecture/City                           | Número de focos           | District            | Sub-district | Tipo de Unidad Epidemiológica | Localización       | Latitud             | Longitud | Fecha de inicio | Fecha de término |
|---|---------------------------|---------------------|--------------|-------------------------------|--------------------|---------------------|----------|-----------------|------------------|
| PINGTUNG COUNTY- (otro informe - enviado) | -                         |                     |              | Explotación                   | Ciudad de Pingtung | 22.6341             | 120.468  | 14/01/2015      |                  |
| <b>Especies</b>                           | <b>Unidades de medida</b> | <b>Susceptibles</b> | <b>Casos</b> | <b>Muertos</b>                | <b>Destruídos</b>  | <b>Sacrificados</b> |          |                 |                  |
| Aves                                      | Animales                  | 950                 | ...          | 0                             | ...                | ...                 |          |                 |                  |
| Población afectada                        | Gansos                    |                     |              |                               |                    |                     |          |                 |                  |

| Prefecture/City | Número de focos | District | Sub-district | Tipo de Unidad Epidemiológica | Localización | Latitud | Longitud | Fecha de inicio | Fecha de término |
|-----------------|-----------------|----------|--------------|-------------------------------|--------------|---------|----------|-----------------|------------------|
|-----------------|-----------------|----------|--------------|-------------------------------|--------------|---------|----------|-----------------|------------------|

| Prefecture/City                              | Número de focos           | District            | Sub-district | Tipo de Unidad Epidemiológica | Localización          | Latitud             | Longitud | Fecha de inicio | Fecha de término |
|--|---------------------------|---------------------|--------------|-------------------------------|-----------------------|---------------------|----------|-----------------|------------------|
| <b>Especies</b>                              | <b>Unidades de medida</b> | <b>Susceptibles</b> | <b>Casos</b> | <b>Muertos</b>                | <b>Destruídos</b>     | <b>Sacrificados</b> |          |                 |                  |
| PINGTUNG COUNTY-<br>(otro informe - enviado) | -                         |                     |              | Explotación                   | Municipio de Fangliao | 22.4494             | 120.567  | 14/01/2015      |                  |
| <b>Especies</b>                              | <b>Unidades de medida</b> | <b>Susceptibles</b> | <b>Casos</b> | <b>Muertos</b>                | <b>Destruídos</b>     | <b>Sacrificados</b> |          |                 |                  |
| Aves   | Animales                  | 4540                | 240          | 240                           | ...                   | ...                 |          |                 |                  |
| Población afectada                           | Gansos                    |                     |              |                               |                       |                     |          |                 |                  |

| Prefecture/City                              | Número de focos           | District            | Sub-district | Tipo de Unidad Epidemiológica | Localización        | Latitud             | Longitud | Fecha de inicio | Fecha de término |
|--|---------------------------|---------------------|--------------|-------------------------------|---------------------|---------------------|----------|-----------------|------------------|
| PINGTUNG COUNTY-<br>(otro informe - enviado) | -                         |                     |              | Explotación                   | Municipio de Wandan | 22.5869             | 120.49   | 14/01/2015      |                  |
| <b>Especies</b>                              | <b>Unidades de medida</b> | <b>Susceptibles</b> | <b>Casos</b> | <b>Muertos</b>                | <b>Destruídos</b>   | <b>Sacrificados</b> |          |                 |                  |
| Aves   | Animales                  | 3200                | 700          | 700                           | ...                 | ...                 |          |                 |                  |
| Población afectada                           | Gansos                    |                     |              |                               |                     |                     |          |                 |                  |

| Prefecture/City                              | Número de focos           | District            | Sub-district | Tipo de Unidad Epidemiológica | Localización        | Latitud             | Longitud | Fecha de inicio | Fecha de término |
|--|---------------------------|---------------------|--------------|-------------------------------|---------------------|---------------------|----------|-----------------|------------------|
| PINGTUNG COUNTY-<br>(otro informe - enviado) | -                         |                     |              | Explotación                   | Municipio de Wandan | 22.5648             | 120.491  | 14/01/2015      |                  |
| <b>Especies</b>                              | <b>Unidades de medida</b> | <b>Susceptibles</b> | <b>Casos</b> | <b>Muertos</b>                | <b>Destruídos</b>   | <b>Sacrificados</b> |          |                 |                  |
| Aves   | Animales                  | 4500                | 2100         | 2100                          | ...                 | ...                 |          |                 |                  |
| Población afectada                           | Gansos                    |                     |              |                               |                     |                     |          |                 |                  |

| Prefecture/City                              | Número de focos           | District            | Sub-district | Tipo de Unidad Epidemiológica | Localización        | Latitud             | Longitud | Fecha de inicio | Fecha de término |
|--|---------------------------|---------------------|--------------|-------------------------------|---------------------|---------------------|----------|-----------------|------------------|
| PINGTUNG COUNTY-<br>(otro informe - enviado) | -                         |                     |              | Explotación                   | Municipio de Wandan | 22.6198             | 120.449  | 14/01/2015      |                  |
| <b>Especies</b>                              | <b>Unidades de medida</b> | <b>Susceptibles</b> | <b>Casos</b> | <b>Muertos</b>                | <b>Destruídos</b>   | <b>Sacrificados</b> |          |                 |                  |
| Aves   | Animales                  | 3600                | 1600         | 1600                          | ...                 | ...                 |          |                 |                  |
| Población afectada                           | Gansos                    |                     |              |                               |                     |                     |          |                 |                  |

| Prefecture/City                              | Número de focos           | District            | Sub-district | Tipo de Unidad Epidemiológica | Localización         | Latitud             | Longitud | Fecha de inicio | Fecha de término |
|--|---------------------------|---------------------|--------------|-------------------------------|----------------------|---------------------|----------|-----------------|------------------|
| PINGTUNG COUNTY-<br>(otro informe - enviado) | -                         |                     |              | Explotación                   | Municipio de Zhutian | 22.5831             | 120.5    | 14/01/2015      |                  |
| <b>Especies</b>                              | <b>Unidades de medida</b> | <b>Susceptibles</b> | <b>Casos</b> | <b>Muertos</b>                | <b>Destruídos</b>    | <b>Sacrificados</b> |          |                 |                  |
| Aves   | Animales                  | 2600                | 1150         | 1150                          | ...                  | ...                 |          |                 |                  |
| Población afectada                           | Gansos                    |                     |              |                               |                      |                     |          |                 |                  |

| Prefecture/City                              | Número de focos           | District            | Sub-district | Tipo de Unidad Epidemiológica | Localización         | Latitud             | Longitud | Fecha de inicio | Fecha de término |
|--|---------------------------|---------------------|--------------|-------------------------------|----------------------|---------------------|----------|-----------------|------------------|
| PINGTUNG COUNTY-<br>(otro informe - enviado) | -                         |                     |              | Explotación                   | Municipio de Zhutian | 22.6156             | 120.512  | 14/01/2015      |                  |
| <b>Especies</b>                              | <b>Unidades de medida</b> | <b>Susceptibles</b> | <b>Casos</b> | <b>Muertos</b>                | <b>Destruídos</b>    | <b>Sacrificados</b> |          |                 |                  |
| Aves   | Animales                  | 4700                | 300          | 300                           | ...                  | ...                 |          |                 |                  |
| Población afectada                           | Gansos                    |                     |              |                               |                      |                     |          |                 |                  |

| Prefecture/City | Número de focos | District | Sub-district | Tipo de Unidad Epidemiológica | Localización | Latitud | Longitud | Fecha de inicio | Fecha de término |
|-----------------|-----------------|----------|--------------|-------------------------------|--------------|---------|----------|-----------------|------------------|
|-----------------|-----------------|----------|--------------|-------------------------------|--------------|---------|----------|-----------------|------------------|

| Prefecture/City                              | Número de focos           | District            | Sub-district | Tipo de Unidad Epidemiológica | Localización        | Latitud             | Longitud | Fecha de inicio | Fecha de término |
|--|---------------------------|---------------------|--------------|-------------------------------|---------------------|---------------------|----------|-----------------|------------------|
| <b>Especies</b>                              | <b>Unidades de medida</b> | <b>Susceptibles</b> | <b>Casos</b> | <b>Muertos</b>                | <b>Destruídos</b>   | <b>Sacrificados</b> |          |                 |                  |
| PINGTUNG COUNTY-<br>(otro informe - enviado) | -                         |                     |              | Explotación                   | Municipio de Wandan | 22.6115             | 120.501  | 14/01/2015      |                  |
| <b>Especies</b>                              | <b>Unidades de medida</b> | <b>Susceptibles</b> | <b>Casos</b> | <b>Muertos</b>                | <b>Destruídos</b>   | <b>Sacrificados</b> |          |                 |                  |
| Aves   | Animales                  | 7800                | 200          | 200                           | ...                 | ...                 |          |                 |                  |
| Población afectada                           | Patas ponedoras           |                     |              |                               |                     |                     |          |                 |                  |

| Prefecture/City                              | Número de focos           | District            | Sub-district | Tipo de Unidad Epidemiológica | Localización       | Latitud             | Longitud | Fecha de inicio | Fecha de término |
|--|---------------------------|---------------------|--------------|-------------------------------|--------------------|---------------------|----------|-----------------|------------------|
| PINGTUNG COUNTY-<br>(otro informe - enviado) | -                         |                     |              | Explotación                   | Municipio de Neipu | 22.6924             | 120.483  | 14/01/2015      |                  |
| <b>Especies</b>                              | <b>Unidades de medida</b> | <b>Susceptibles</b> | <b>Casos</b> | <b>Muertos</b>                | <b>Destruídos</b>  | <b>Sacrificados</b> |          |                 |                  |
| Aves   | Animales                  | 6800                | 500          | 500                           | ...                | ...                 |          |                 |                  |
| Población afectada                           | Gansos                    |                     |              |                               |                    |                     |          |                 |                  |

| Prefecture/City                              | Número de focos           | District            | Sub-district | Tipo de Unidad Epidemiológica | Localización       | Latitud             | Longitud | Fecha de inicio | Fecha de término |
|--|---------------------------|---------------------|--------------|-------------------------------|--------------------|---------------------|----------|-----------------|------------------|
| PINGTUNG COUNTY-<br>(otro informe - enviado) | -                         |                     |              | Explotación                   | Municipio de Neipu | 22.6736             | 120.569  | 14/01/2015      |                  |
| <b>Especies</b>                              | <b>Unidades de medida</b> | <b>Susceptibles</b> | <b>Casos</b> | <b>Muertos</b>                | <b>Destruídos</b>  | <b>Sacrificados</b> |          |                 |                  |
| Aves   | Animales                  | 16000               | 1000         | 1000                          | ...                | ...                 |          |                 |                  |
| Población afectada                           | Gansos                    |                     |              |                               |                    |                     |          |                 |                  |

| Prefecture/City                              | Número de focos           | District            | Sub-district | Tipo de Unidad Epidemiológica | Localización         | Latitud             | Longitud | Fecha de inicio | Fecha de término |
|--|---------------------------|---------------------|--------------|-------------------------------|----------------------|---------------------|----------|-----------------|------------------|
| PINGTUNG COUNTY-<br>(otro informe - enviado) | -                         |                     |              | Explotación                   | Municipio de Zhutian | 22.62               | 120.5    | 14/01/2015      |                  |
| <b>Especies</b>                              | <b>Unidades de medida</b> | <b>Susceptibles</b> | <b>Casos</b> | <b>Muertos</b>                | <b>Destruídos</b>    | <b>Sacrificados</b> |          |                 |                  |
| Aves   | Animales                  | 2500                | ...          | 0                             | ...                  | ...                 |          |                 |                  |
| Población afectada                           | Gansos                    |                     |              |                               |                      |                     |          |                 |                  |

| Prefecture/City                              | Número de focos           | District            | Sub-district | Tipo de Unidad Epidemiológica | Localización        | Latitud             | Longitud | Fecha de inicio | Fecha de término |
|--|---------------------------|---------------------|--------------|-------------------------------|---------------------|---------------------|----------|-----------------|------------------|
| PINGTUNG COUNTY-<br>(otro informe - enviado) | -                         |                     |              | Explotación                   | Municipio de Wandan | 22.6039             | 120.485  | 14/01/2015      |                  |
| <b>Especies</b>                              | <b>Unidades de medida</b> | <b>Susceptibles</b> | <b>Casos</b> | <b>Muertos</b>                | <b>Destruídos</b>   | <b>Sacrificados</b> |          |                 |                  |
| Aves   | Animales                  | 6700                | 6310         | 6310                          | ...                 | ...                 |          |                 |                  |
| Población afectada                           | Gansos                    |                     |              |                               |                     |                     |          |                 |                  |

| Prefecture/City                            | Número de focos           | District            | Sub-district | Tipo de Unidad Epidemiológica | Localización       | Latitud             | Longitud | Fecha de inicio | Fecha de término |
|--|---------------------------|---------------------|--------------|-------------------------------|--------------------|---------------------|----------|-----------------|------------------|
| YUNLIN COUNTY-<br>(otro informe - enviado) | -                         |                     |              | Explotación                   | Municipio de Kouhu | 23.6127             | 120.179  | 15/01/2015      |                  |
| <b>Especies</b>                            | <b>Unidades de medida</b> | <b>Susceptibles</b> | <b>Casos</b> | <b>Muertos</b>                | <b>Destruídos</b>  | <b>Sacrificados</b> |          |                 |                  |
| Aves                                       | Animales                  | 4550                | 500          | 500                           | ...                | ...                 |          |                 |                  |
| Población afectada                         | Gansos reproductores      |                     |              |                               |                    |                     |          |                 |                  |

| Prefecture/City | Número de focos | District | Sub-district | Tipo de Unidad Epidemiológica | Localización | Latitud | Longitud | Fecha de inicio | Fecha de término |
|-----------------|-----------------|----------|--------------|-------------------------------|--------------|---------|----------|-----------------|------------------|
|-----------------|-----------------|----------|--------------|-------------------------------|--------------|---------|----------|-----------------|------------------|



| Prefecture/City                         | Número de focos           | District            | Sub-district | Tipo de Unidad Epidemiológica | Localización       | Latitud             | Longitud | Fecha de inicio | Fecha de término |
|---|---------------------------|---------------------|--------------|-------------------------------|--------------------|---------------------|----------|-----------------|------------------|
| <b>Especies</b>                         | <b>Unidades de medida</b> | <b>Susceptibles</b> | <b>Casos</b> | <b>Muertos</b>                | <b>Destruídos</b>  | <b>Sacrificados</b> |          |                 |                  |
| YUNLIN COUNTY- (otro informe - enviado) | -                         |                     |              | Explotación                   | Municipio de Kouhu | 23.6116             | 120.171  | 15/01/2015      |                  |
| <b>Especies</b>                         | <b>Unidades de medida</b> | <b>Susceptibles</b> | <b>Casos</b> | <b>Muertos</b>                | <b>Destruídos</b>  | <b>Sacrificados</b> |          |                 |                  |
| Aves                                    | Animales                  | 1300                | 50           | 50                            | ...                | ...                 |          |                 |                  |
| Población afectada                      | Gansos reproductores      |                     |              |                               |                    |                     |          |                 |                  |

| Prefecture/City                         | Número de focos           | District            | Sub-district | Tipo de Unidad Epidemiológica | Localización         | Latitud             | Longitud | Fecha de inicio | Fecha de término |
|---|---------------------------|---------------------|--------------|-------------------------------|----------------------|---------------------|----------|-----------------|------------------|
| YUNLIN COUNTY- (otro informe - enviado) | -                         |                     |              | Explotación                   | Municipio de Dongshi | 23.7287             | 120.254  | 15/01/2015      |                  |
| <b>Especies</b>                         | <b>Unidades de medida</b> | <b>Susceptibles</b> | <b>Casos</b> | <b>Muertos</b>                | <b>Destruídos</b>    | <b>Sacrificados</b> |          |                 |                  |
| Aves                                    | Animales                  | 4900                | 300          | 300                           | ...                  | ...                 |          |                 |                  |
| Población afectada                      | Gansos                    |                     |              |                               |                      |                     |          |                 |                  |

| Prefecture/City                         | Número de focos           | District            | Sub-district | Tipo de Unidad Epidemiológica | Localización       | Latitud             | Longitud | Fecha de inicio | Fecha de término |
|---|---------------------------|---------------------|--------------|-------------------------------|--------------------|---------------------|----------|-----------------|------------------|
| YUNLIN COUNTY- (otro informe - enviado) | -                         |                     |              | Explotación                   | Municipio de Huwei | 23.7358             | 120.49   | 15/01/2015      |                  |
| <b>Especies</b>                         | <b>Unidades de medida</b> | <b>Susceptibles</b> | <b>Casos</b> | <b>Muertos</b>                | <b>Destruídos</b>  | <b>Sacrificados</b> |          |                 |                  |
| Aves                                    | Animales                  | 3800                | 300          | 300                           | ...                | ...                 |          |                 |                  |
| Población afectada                      | Gansos reproductores      |                     |              |                               |                    |                     |          |                 |                  |

| Prefecture/City                         | Número de focos           | District            | Sub-district | Tipo de Unidad Epidemiológica | Localización       | Latitud             | Longitud | Fecha de inicio | Fecha de término |
|---|---------------------------|---------------------|--------------|-------------------------------|--------------------|---------------------|----------|-----------------|------------------|
| YUNLIN COUNTY- (otro informe - enviado) | -                         |                     |              | Explotación                   | Municipio de Taixi | 23.7354             | 120.221  | 15/01/2015      |                  |
| <b>Especies</b>                         | <b>Unidades de medida</b> | <b>Susceptibles</b> | <b>Casos</b> | <b>Muertos</b>                | <b>Destruídos</b>  | <b>Sacrificados</b> |          |                 |                  |
| Aves                                    | Animales                  | 1100                | 50           | 50                            | ...                | ...                 |          |                 |                  |
| Población afectada                      | Gansos                    |                     |              |                               |                    |                     |          |                 |                  |

| Prefecture/City                         | Número de focos           | District            | Sub-district | Tipo de Unidad Epidemiológica | Localización           | Latitud             | Longitud | Fecha de inicio | Fecha de término |
|---|---------------------------|---------------------|--------------|-------------------------------|------------------------|---------------------|----------|-----------------|------------------|
| CHIAYI COUNTY- (otro informe - enviado) | -                         |                     |              | Explotación                   | Municipio de Shuishang | 23.415              | 120.357  | 15/01/2015      |                  |
| <b>Especies</b>                         | <b>Unidades de medida</b> | <b>Susceptibles</b> | <b>Casos</b> | <b>Muertos</b>                | <b>Destruídos</b>      | <b>Sacrificados</b> |          |                 |                  |
| Aves                                    | Animales                  | 820                 | 30           | 30                            | ...                    | ...                 |          |                 |                  |
| Población afectada                      | Gansos reproductores      |                     |              |                               |                        |                     |          |                 |                  |

| Prefecture/City                         | Número de focos           | District            | Sub-district | Tipo de Unidad Epidemiológica | Localización       | Latitud             | Longitud | Fecha de inicio | Fecha de término |
|---|---------------------------|---------------------|--------------|-------------------------------|--------------------|---------------------|----------|-----------------|------------------|
| CHIAYI COUNTY- (otro informe - enviado) | -                         |                     |              | Explotación                   | Municipio de Budai | 23.4275             | 120.218  | 15/01/2015      |                  |
| <b>Especies</b>                         | <b>Unidades de medida</b> | <b>Susceptibles</b> | <b>Casos</b> | <b>Muertos</b>                | <b>Destruídos</b>  | <b>Sacrificados</b> |          |                 |                  |
| Aves                                    | Animales                  | 2950                | 965          | 965                           | 1985               | 0                   |          |                 |                  |
| Población afectada                      | Gansos                    |                     |              |                               |                    |                     |          |                 |                  |

| Prefecture/City | Número de focos | District | Sub-district | Tipo de Unidad Epidemiológica | Localización | Latitud | Longitud | Fecha de inicio | Fecha de término |
|-----------------|-----------------|----------|--------------|-------------------------------|--------------|---------|----------|-----------------|------------------|
|-----------------|-----------------|----------|--------------|-------------------------------|--------------|---------|----------|-----------------|------------------|

| Prefecture/City                     | Número de focos           | District            | Sub-district | Tipo de Unidad Epidemiológica | Localización      | Latitud             | Longitud | Fecha de inicio | Fecha de término |
|-------------------------------------|---------------------------|---------------------|--------------|-------------------------------|-------------------|---------------------|----------|-----------------|------------------|
| <b>Especies</b>                     | <b>Unidades de medida</b> | <b>Susceptibles</b> | <b>Casos</b> | <b>Muertos</b>                | <b>Destruídos</b> | <b>Sacrificados</b> |          |                 |                  |
| KAOHSIUNG- (otro informe - enviado) | -                         |                     |              | Explotación                   | Distrito de Luzhu | 22.85572            | 120.272  | 16/01/2015      |                  |
| <b>Especies</b>                     | <b>Unidades de medida</b> | <b>Susceptibles</b> | <b>Casos</b> | <b>Muertos</b>                | <b>Destruídos</b> | <b>Sacrificados</b> |          |                 |                  |
| Aves                                | Animales                  | 1904                | 68           | 68                            | 1836              | 0                   |          |                 |                  |
| Población afectada                  | Gansos                    |                     |              |                               |                   |                     |          |                 |                  |

| Prefecture/City                           | Número de focos           | District            | Sub-district | Tipo de Unidad Epidemiológica | Localización        | Latitud             | Longitud | Fecha de inicio | Fecha de término |
|---|---------------------------|---------------------|--------------|-------------------------------|---------------------|---------------------|----------|-----------------|------------------|
| PINGTUNG COUNTY- (otro informe - enviado) | -                         |                     |              | Explotación                   | Municipio de Ligang | 22.82802            | 120.518  | 16/01/2015      |                  |
| <b>Especies</b>                           | <b>Unidades de medida</b> | <b>Susceptibles</b> | <b>Casos</b> | <b>Muertos</b>                | <b>Destruídos</b>   | <b>Sacrificados</b> |          |                 |                  |
| Aves                                      | Animales                  | 2570                | 800          | 800                           | ...                 | ...                 |          |                 |                  |
| Población afectada                        | Gansos                    |                     |              |                               |                     |                     |          |                 |                  |

| Prefecture/City                           | Número de focos           | District            | Sub-district | Tipo de Unidad Epidemiológica | Localización         | Latitud             | Longitud | Fecha de inicio | Fecha de término |
|---|---------------------------|---------------------|--------------|-------------------------------|----------------------|---------------------|----------|-----------------|------------------|
| PINGTUNG COUNTY- (otro informe - enviado) | -                         |                     |              | Explotación                   | Municipio de Zhutian | 22.61014            | 120.517  | 16/01/2015      |                  |
| <b>Especies</b>                           | <b>Unidades de medida</b> | <b>Susceptibles</b> | <b>Casos</b> | <b>Muertos</b>                | <b>Destruídos</b>    | <b>Sacrificados</b> |          |                 |                  |
| Aves                                      | Animales                  | 3200                | 3200         | 3200                          | ...                  | ...                 |          |                 |                  |
| Población afectada                        | Gansos                    |                     |              |                               |                      |                     |          |                 |                  |

| Prefecture/City                           | Número de focos           | District            | Sub-district | Tipo de Unidad Epidemiológica | Localización         | Latitud             | Longitud | Fecha de inicio | Fecha de término |
|---|---------------------------|---------------------|--------------|-------------------------------|----------------------|---------------------|----------|-----------------|------------------|
| PINGTUNG COUNTY- (otro informe - enviado) | -                         |                     |              | Explotación                   | Municipio de Zhutian | 22.61012            | 120.516  | 16/01/2015      |                  |
| <b>Especies</b>                           | <b>Unidades de medida</b> | <b>Susceptibles</b> | <b>Casos</b> | <b>Muertos</b>                | <b>Destruídos</b>    | <b>Sacrificados</b> |          |                 |                  |
| Aves                                      | Animales                  | 2600                | 2600         | 2600                          | ...                  | ...                 |          |                 |                  |
| Población afectada                        | Gansos                    |                     |              |                               |                      |                     |          |                 |                  |

| Prefecture/City                     | Número de focos           | District            | Sub-district | Tipo de Unidad Epidemiológica | Localización      | Latitud             | Longitud | Fecha de inicio | Fecha de término |
|-------------------------------------|---------------------------|---------------------|--------------|-------------------------------|-------------------|---------------------|----------|-----------------|------------------|
| KAOHSIUNG- (otro informe - enviado) | -                         |                     |              | Explotación                   | Distrito de Alian | 22.85806            | 120.523  | 16/01/2015      |                  |
| <b>Especies</b>                     | <b>Unidades de medida</b> | <b>Susceptibles</b> | <b>Casos</b> | <b>Muertos</b>                | <b>Destruídos</b> | <b>Sacrificados</b> |          |                 |                  |
| Aves                                | Animales                  | 2930                | 2355         | 2355                          | 575               | 0                   |          |                 |                  |
| Población afectada                  | Gansos                    |                     |              |                               |                   |                     |          |                 |                  |

| Prefecture/City                     | Número de focos           | District            | Sub-district | Tipo de Unidad Epidemiológica | Localización        | Latitud             | Longitud | Fecha de inicio | Fecha de término |
|-------------------------------------|---------------------------|---------------------|--------------|-------------------------------|---------------------|---------------------|----------|-----------------|------------------|
| KAOHSIUNG- (otro informe - enviado) | -                         |                     |              | Explotación                   | Distrito de Meinong | 22.8935             | 120.289  | 16/01/2015      |                  |
| <b>Especies</b>                     | <b>Unidades de medida</b> | <b>Susceptibles</b> | <b>Casos</b> | <b>Muertos</b>                | <b>Destruídos</b>   | <b>Sacrificados</b> |          |                 |                  |
| Aves                                | Animales                  | 3000                | 160          | 160                           | 2840                | 0                   |          |                 |                  |
| Población afectada                  | Patos                     |                     |              |                               |                     |                     |          |                 |                  |

| Prefecture/City | Número de focos | District | Sub-district | Tipo de Unidad Epidemiológica | Localización | Latitud | Longitud | Fecha de inicio | Fecha de término |
|-----------------|-----------------|----------|--------------|-------------------------------|--------------|---------|----------|-----------------|------------------|
|-----------------|-----------------|----------|--------------|-------------------------------|--------------|---------|----------|-----------------|------------------|

| Prefecture/City                         | Número de focos           | District            | Sub-district | Tipo de Unidad Epidemiológica | Localización       | Latitud             | Longitud | Fecha de inicio | Fecha de término |
|---|---------------------------|---------------------|--------------|-------------------------------|--------------------|---------------------|----------|-----------------|------------------|
| <b>Especies</b>                         | <b>Unidades de medida</b> | <b>Susceptibles</b> | <b>Casos</b> | <b>Muertos</b>                | <b>Destruídos</b>  | <b>Sacrificados</b> |          |                 |                  |
| CHIAYI COUNTY- (otro informe - enviado) | -                         |                     |              | Explotación                   | Municipio de Dalin | 23.62246            | 120.417  | 16/01/2015      |                  |
| <b>Especies</b>                         | <b>Unidades de medida</b> | <b>Susceptibles</b> | <b>Casos</b> | <b>Muertos</b>                | <b>Destruídos</b>  | <b>Sacrificados</b> |          |                 |                  |
| Aves                                    | Animales                  | 1950                | 410          | 410                           | 1540               | 0                   |          |                 |                  |
| Población afectada                      | Gansos reproductores      |                     |              |                               |                    |                     |          |                 |                  |

| Prefecture/City                         | Número de focos           | District            | Sub-district | Tipo de Unidad Epidemiológica | Localización         | Latitud             | Longitud | Fecha de inicio | Fecha de término |
|---|---------------------------|---------------------|--------------|-------------------------------|----------------------|---------------------|----------|-----------------|------------------|
| CHIAYI COUNTY- (otro informe - enviado) | -                         |                     |              | Explotación                   | Municipio de Dongshi | 23.49849            | 120.177  | 16/01/2015      |                  |
| <b>Especies</b>                         | <b>Unidades de medida</b> | <b>Susceptibles</b> | <b>Casos</b> | <b>Muertos</b>                | <b>Destruídos</b>    | <b>Sacrificados</b> |          |                 |                  |
| Aves                                    | Animales                  | 1500                | 1408         | 1408                          | 92                   | 0                   |          |                 |                  |
| Población afectada                      | Gansos                    |                     |              |                               |                      |                     |          |                 |                  |

| Prefecture/City                         | Número de focos           | District            | Sub-district | Tipo de Unidad Epidemiológica | Localización       | Latitud             | Longitud | Fecha de inicio | Fecha de término |
|---|---------------------------|---------------------|--------------|-------------------------------|--------------------|---------------------|----------|-----------------|------------------|
| YUNLIN COUNTY- (otro informe - enviado) | -                         |                     |              | Explotación                   | Municipio de Kouhu | 23.62023            | 120.159  | 16/01/2015      |                  |
| <b>Especies</b>                         | <b>Unidades de medida</b> | <b>Susceptibles</b> | <b>Casos</b> | <b>Muertos</b>                | <b>Destruídos</b>  | <b>Sacrificados</b> |          |                 |                  |
| Aves                                    | Animales                  | 2240                | 140          | 140                           | ...                | ...                 |          |                 |                  |
| Población afectada                      | Gansos                    |                     |              |                               |                    |                     |          |                 |                  |

| Prefecture/City                         | Número de focos           | District            | Sub-district | Tipo de Unidad Epidemiológica | Localización         | Latitud             | Longitud | Fecha de inicio | Fecha de término |
|---|---------------------------|---------------------|--------------|-------------------------------|----------------------|---------------------|----------|-----------------|------------------|
| YUNLIN COUNTY- (otro informe - enviado) | -                         |                     |              | Explotación                   | Municipio de Dongshi | 23.67805            | 120.234  | 16/01/2015      |                  |
| <b>Especies</b>                         | <b>Unidades de medida</b> | <b>Susceptibles</b> | <b>Casos</b> | <b>Muertos</b>                | <b>Destruídos</b>    | <b>Sacrificados</b> |          |                 |                  |
| Aves                                    | Animales                  | 3480                | 80           | 80                            | ...                  | ...                 |          |                 |                  |
| Población afectada                      | Gansos                    |                     |              |                               |                      |                     |          |                 |                  |

| Prefecture/City                         | Número de focos           | District            | Sub-district | Tipo de Unidad Epidemiológica | Localización         | Latitud             | Longitud | Fecha de inicio | Fecha de término |
|---|---------------------------|---------------------|--------------|-------------------------------|----------------------|---------------------|----------|-----------------|------------------|
| YUNLIN COUNTY- (otro informe - enviado) | -                         |                     |              | Explotación                   | Municipio de Dongshi | 23.71646            | 120.247  | 16/01/2015      |                  |
| <b>Especies</b>                         | <b>Unidades de medida</b> | <b>Susceptibles</b> | <b>Casos</b> | <b>Muertos</b>                | <b>Destruídos</b>    | <b>Sacrificados</b> |          |                 |                  |
| Aves                                    | Animales                  | 2200                | 900          | 900                           | ...                  | ...                 |          |                 |                  |
| Población afectada                      | Gansos reproductores      |                     |              |                               |                      |                     |          |                 |                  |

| Prefecture/City                         | Número de focos           | District            | Sub-district | Tipo de Unidad Epidemiológica | Localización         | Latitud             | Longitud | Fecha de inicio | Fecha de término |
|---|---------------------------|---------------------|--------------|-------------------------------|----------------------|---------------------|----------|-----------------|------------------|
| YUNLIN COUNTY- (otro informe - enviado) | -                         |                     |              | Explotación                   | Municipio de Dongshi | 23.7344             | 120.258  | 16/01/2015      |                  |
| <b>Especies</b>                         | <b>Unidades de medida</b> | <b>Susceptibles</b> | <b>Casos</b> | <b>Muertos</b>                | <b>Destruídos</b>    | <b>Sacrificados</b> |          |                 |                  |
| Aves                                    | Animales                  | 3600                | 100          | 100                           | ...                  | ...                 |          |                 |                  |
| Población afectada                      | Gansos                    |                     |              |                               |                      |                     |          |                 |                  |

| Prefecture/City | Número de focos | District | Sub-district | Tipo de Unidad Epidemiológica | Localización | Latitud | Longitud | Fecha de inicio | Fecha de término |
|-----------------|-----------------|----------|--------------|-------------------------------|--------------|---------|----------|-----------------|------------------|
|-----------------|-----------------|----------|--------------|-------------------------------|--------------|---------|----------|-----------------|------------------|

| Prefecture/City                            | Número de focos           | District            | Sub-district | Tipo de Unidad Epidemiológica | Localización         | Latitud             | Longitud | Fecha de inicio | Fecha de término |
|--|---------------------------|---------------------|--------------|-------------------------------|----------------------|---------------------|----------|-----------------|------------------|
| <b>Especies</b>                            | <b>Unidades de medida</b> | <b>Susceptibles</b> | <b>Casos</b> | <b>Muertos</b>                | <b>Destruídos</b>    | <b>Sacrificados</b> |          |                 |                  |
| YUNLIN COUNTY-<br>(otro informe - enviado) | -                         |                     |              | Explotación                   | Municipio de Dongshi | 23.72417            | 120.267  | 16/01/2015      |                  |
| <b>Especies</b>                            | <b>Unidades de medida</b> | <b>Susceptibles</b> | <b>Casos</b> | <b>Muertos</b>                | <b>Destruídos</b>    | <b>Sacrificados</b> |          |                 |                  |
| Aves                                       | Animales                  | 3200                | 200          | 200                           | ...                  | ...                 |          |                 |                  |
| Población afectada                         | Gansos                    |                     |              |                               |                      |                     |          |                 |                  |

| Prefecture/City                            | Número de focos           | District            | Sub-district | Tipo de Unidad Epidemiológica | Localización         | Latitud             | Longitud | Fecha de inicio | Fecha de término |
|--|---------------------------|---------------------|--------------|-------------------------------|----------------------|---------------------|----------|-----------------|------------------|
| YUNLIN COUNTY-<br>(otro informe - enviado) | -                         |                     |              | Explotación                   | Municipio de Dongshi | 23.70151            | 120.24   | 16/01/2015      |                  |
| <b>Especies</b>                            | <b>Unidades de medida</b> | <b>Susceptibles</b> | <b>Casos</b> | <b>Muertos</b>                | <b>Destruídos</b>    | <b>Sacrificados</b> |          |                 |                  |
| Aves                                       | Animales                  | 4800                | 1200         | 1200                          | ...                  | ...                 |          |                 |                  |
| Población afectada                         | Gansos                    |                     |              |                               |                      |                     |          |                 |                  |

| Prefecture/City                            | Número de focos           | District            | Sub-district | Tipo de Unidad Epidemiológica | Localización         | Latitud             | Longitud | Fecha de inicio | Fecha de término |
|--|---------------------------|---------------------|--------------|-------------------------------|----------------------|---------------------|----------|-----------------|------------------|
| YUNLIN COUNTY-<br>(otro informe - enviado) | -                         |                     |              | Explotación                   | Municipio de Dongshi | 23.6805             | 120.237  | 16/01/2015      |                  |
| <b>Especies</b>                            | <b>Unidades de medida</b> | <b>Susceptibles</b> | <b>Casos</b> | <b>Muertos</b>                | <b>Destruídos</b>    | <b>Sacrificados</b> |          |                 |                  |
| Aves                                       | Animales                  | 11500               | 500          | 500                           | ...                  | ...                 |          |                 |                  |
| Población afectada                         | Gansos                    |                     |              |                               |                      |                     |          |                 |                  |

| Prefecture/City                            | Número de focos           | District            | Sub-district | Tipo de Unidad Epidemiológica | Localización         | Latitud             | Longitud | Fecha de inicio | Fecha de término |
|--|---------------------------|---------------------|--------------|-------------------------------|----------------------|---------------------|----------|-----------------|------------------|
| YUNLIN COUNTY-<br>(otro informe - enviado) | -                         |                     |              | Explotación                   | Municipio de Dongshi | 23.70995            | 120.251  | 16/01/2015      |                  |
| <b>Especies</b>                            | <b>Unidades de medida</b> | <b>Susceptibles</b> | <b>Casos</b> | <b>Muertos</b>                | <b>Destruídos</b>    | <b>Sacrificados</b> |          |                 |                  |
| Aves                                       | Animales                  | 4760                | 260          | 260                           | ...                  | ...                 |          |                 |                  |
| Población afectada                         | Gansos                    |                     |              |                               |                      |                     |          |                 |                  |

| Prefecture/City                            | Número de focos           | District            | Sub-district | Tipo de Unidad Epidemiológica | Localización         | Latitud             | Longitud | Fecha de inicio | Fecha de término |
|--|---------------------------|---------------------|--------------|-------------------------------|----------------------|---------------------|----------|-----------------|------------------|
| YUNLIN COUNTY-<br>(otro informe - enviado) | -                         |                     |              | Explotación                   | Municipio de Mailiao | 23.7854             | 120.277  | 16/01/2015      |                  |
| <b>Especies</b>                            | <b>Unidades de medida</b> | <b>Susceptibles</b> | <b>Casos</b> | <b>Muertos</b>                | <b>Destruídos</b>    | <b>Sacrificados</b> |          |                 |                  |
| Aves                                       | Animales                  | 3550                | 250          | 250                           | ...                  | ...                 |          |                 |                  |
| Población afectada                         | Patos                     |                     |              |                               |                      |                     |          |                 |                  |

| Prefecture/City                            | Número de focos           | District            | Sub-district | Tipo de Unidad Epidemiológica | Localización       | Latitud             | Longitud | Fecha de inicio | Fecha de término |
|--|---------------------------|---------------------|--------------|-------------------------------|--------------------|---------------------|----------|-----------------|------------------|
| YUNLIN COUNTY-<br>(otro informe - enviado) | -                         |                     |              | Explotación                   | Municipio de Sihua | 23.65503            | 120.216  | 16/01/2015      |                  |
| <b>Especies</b>                            | <b>Unidades de medida</b> | <b>Susceptibles</b> | <b>Casos</b> | <b>Muertos</b>                | <b>Destruídos</b>  | <b>Sacrificados</b> |          |                 |                  |
| Aves                                       | Animales                  | 5000                | 4100         | 4100                          | ...                | ...                 |          |                 |                  |
| Población afectada                         | Gansos                    |                     |              |                               |                    |                     |          |                 |                  |

| Prefecture/City | Número de focos | District | Sub-district | Tipo de Unidad Epidemiológica | Localización | Latitud | Longitud | Fecha de inicio | Fecha de término |
|-----------------|-----------------|----------|--------------|-------------------------------|--------------|---------|----------|-----------------|------------------|
|-----------------|-----------------|----------|--------------|-------------------------------|--------------|---------|----------|-----------------|------------------|

| Prefecture/City                            | Número de focos           | District            | Sub-district | Tipo de Unidad Epidemiológica | Localización      | Latitud             | Longitud | Fecha de inicio | Fecha de término |
|--|---------------------------|---------------------|--------------|-------------------------------|-------------------|---------------------|----------|-----------------|------------------|
| <b>Especies</b>                            | <b>Unidades de medida</b> | <b>Susceptibles</b> | <b>Casos</b> | <b>Muertos</b>                | <b>Destruídos</b> | <b>Sacrificados</b> |          |                 |                  |
| YUNLIN COUNTY-<br>(otro informe - enviado) | -                         |                     |              | Explotación                   | Municipio de Sihü | 23.60955            | 120.206  | 16/01/2015      |                  |
| <b>Especies</b>                            | <b>Unidades de medida</b> | <b>Susceptibles</b> | <b>Casos</b> | <b>Muertos</b>                | <b>Destruídos</b> | <b>Sacrificados</b> |          |                 |                  |
| Aves                                       | Animales                  | 2550                | 420          | 420                           | ...               | ...                 |          |                 |                  |
| Población afectada                         | Gansos                    |                     |              |                               |                   |                     |          |                 |                  |

| Prefecture/City                            | Número de focos           | District            | Sub-district | Tipo de Unidad Epidemiológica | Localización      | Latitud             | Longitud | Fecha de inicio | Fecha de término |
|--|---------------------------|---------------------|--------------|-------------------------------|-------------------|---------------------|----------|-----------------|------------------|
| YUNLIN COUNTY-<br>(otro informe - enviado) | -                         |                     |              | Explotación                   | Municipio de Sihü | 23.6379             | 120.201  | 16/01/2015      |                  |
| <b>Especies</b>                            | <b>Unidades de medida</b> | <b>Susceptibles</b> | <b>Casos</b> | <b>Muertos</b>                | <b>Destruídos</b> | <b>Sacrificados</b> |          |                 |                  |
| Aves                                       | Animales                  | 2000                | 200          | 200                           | ...               | ...                 |          |                 |                  |
| Población afectada                         | Gansos reproductores      |                     |              |                               |                   |                     |          |                 |                  |

| Prefecture/City                            | Número de focos           | District            | Sub-district | Tipo de Unidad Epidemiológica | Localización      | Latitud             | Longitud | Fecha de inicio | Fecha de término |
|--|---------------------------|---------------------|--------------|-------------------------------|-------------------|---------------------|----------|-----------------|------------------|
| YUNLIN COUNTY-<br>(otro informe - enviado) | -                         |                     |              | Explotación                   | Municipio de Sihü | 23.63735            | 120.201  | 16/01/2015      |                  |
| <b>Especies</b>                            | <b>Unidades de medida</b> | <b>Susceptibles</b> | <b>Casos</b> | <b>Muertos</b>                | <b>Destruídos</b> | <b>Sacrificados</b> |          |                 |                  |
| Aves                                       | Animales                  | 2200                | 200          | 200                           | ...               | ...                 |          |                 |                  |
| Población afectada                         | Gansos reproductores      |                     |              |                               |                   |                     |          |                 |                  |

| Prefecture/City                            | Número de focos           | District            | Sub-district | Tipo de Unidad Epidemiológica | Localización      | Latitud             | Longitud | Fecha de inicio | Fecha de término |
|--|---------------------------|---------------------|--------------|-------------------------------|-------------------|---------------------|----------|-----------------|------------------|
| YUNLIN COUNTY-<br>(otro informe - enviado) | -                         |                     |              | Explotación                   | Municipio de Sihü | 23.63599            | 120.2    | 16/01/2015      |                  |
| <b>Especies</b>                            | <b>Unidades de medida</b> | <b>Susceptibles</b> | <b>Casos</b> | <b>Muertos</b>                | <b>Destruídos</b> | <b>Sacrificados</b> |          |                 |                  |
| Aves                                       | Animales                  | 1600                | 300          | 300                           | ...               | ...                 |          |                 |                  |
| Población afectada                         | Gansos reproductores      |                     |              |                               |                   |                     |          |                 |                  |

| Prefecture/City                            | Número de focos           | District            | Sub-district | Tipo de Unidad Epidemiológica | Localización      | Latitud             | Longitud | Fecha de inicio | Fecha de término |
|--|---------------------------|---------------------|--------------|-------------------------------|-------------------|---------------------|----------|-----------------|------------------|
| YUNLIN COUNTY-<br>(otro informe - enviado) | -                         |                     |              | Explotación                   | Municipio de Sihü | 23.63692            | 120.201  | 16/01/2015      |                  |
| <b>Especies</b>                            | <b>Unidades de medida</b> | <b>Susceptibles</b> | <b>Casos</b> | <b>Muertos</b>                | <b>Destruídos</b> | <b>Sacrificados</b> |          |                 |                  |
| Aves                                       | Animales                  | 900                 | 400          | 400                           | ...               | ...                 |          |                 |                  |
| Población afectada                         | Gansos reproductores      |                     |              |                               |                   |                     |          |                 |                  |

| Prefecture/City                              | Número de focos           | District            | Sub-district | Tipo de Unidad Epidemiológica | Localización          | Latitud             | Longitud | Fecha de inicio | Fecha de término |
|--|---------------------------|---------------------|--------------|-------------------------------|-----------------------|---------------------|----------|-----------------|------------------|
| CHANGHUA COUNTY-<br>(otro informe - enviado) | -                         |                     |              | Explotación                   | Municipio de Fangyuan | 23.9362             | 120.35   | 16/01/2015      |                  |
| <b>Especies</b>                              | <b>Unidades de medida</b> | <b>Susceptibles</b> | <b>Casos</b> | <b>Muertos</b>                | <b>Destruídos</b>     | <b>Sacrificados</b> |          |                 |                  |
| Aves   | Animales                  | 9000                | 2565         | 2565                          | 6435                  | 0                   |          |                 |                  |
| Población afectada                           | Gansos                    |                     |              |                               |                       |                     |          |                 |                  |

| Prefecture/City | Número de focos | District | Sub-district | Tipo de Unidad Epidemiológica | Localización | Latitud | Longitud | Fecha de inicio | Fecha de término |
|-----------------|-----------------|----------|--------------|-------------------------------|--------------|---------|----------|-----------------|------------------|
|-----------------|-----------------|----------|--------------|-------------------------------|--------------|---------|----------|-----------------|------------------|

| Prefecture/City                              | Número de focos           | District            | Sub-district | Tipo de Unidad Epidemiológica | Localización          | Latitud             | Longitud | Fecha de inicio | Fecha de término |
|--|---------------------------|---------------------|--------------|-------------------------------|-----------------------|---------------------|----------|-----------------|------------------|
| <b>Especies</b>                              | <b>Unidades de medida</b> | <b>Susceptibles</b> | <b>Casos</b> | <b>Muertos</b>                | <b>Destruídos</b>     | <b>Sacrificados</b> |          |                 |                  |
| CHANGHUA COUNTY-<br>(otro informe - enviado) | -                         |                     |              | Explotación                   | Municipio de Fangyuan | 23.94146            | 120.378  | 16/01/2015      |                  |
| <b>Especies</b>                              | <b>Unidades de medida</b> | <b>Susceptibles</b> | <b>Casos</b> | <b>Muertos</b>                | <b>Destruídos</b>     | <b>Sacrificados</b> |          |                 |                  |
| Aves   | Animales                  | 7390                | 100          | 100                           | ...                   | ...                 |          |                 |                  |
| Población afectada                           | Gansos                    |                     |              |                               |                       |                     |          |                 |                  |

| Prefecture/City                            | Número de focos           | District            | Sub-district | Tipo de Unidad Epidemiológica | Localización           | Latitud             | Longitud | Fecha de inicio | Fecha de término |
|--|---------------------------|---------------------|--------------|-------------------------------|------------------------|---------------------|----------|-----------------|------------------|
| <b>Especies</b>                            | <b>Unidades de medida</b> | <b>Susceptibles</b> | <b>Casos</b> | <b>Muertos</b>                | <b>Destruídos</b>      | <b>Sacrificados</b> |          |                 |                  |
| YUNLIN COUNTY-<br>(otro informe - enviado) | -                         |                     |              | Explotación                   | Municipio de Yuanchang | 23.64484            | 120.331  | 17/01/2015      |                  |
| <b>Especies</b>                            | <b>Unidades de medida</b> | <b>Susceptibles</b> | <b>Casos</b> | <b>Muertos</b>                | <b>Destruídos</b>      | <b>Sacrificados</b> |          |                 |                  |
| Aves                                       | Animales                  | 3600                | 100          | 100                           | ...                    | ...                 |          |                 |                  |
| Población afectada                         | Gansos                    |                     |              |                               |                        |                     |          |                 |                  |

| Prefecture/City                            | Número de focos           | District            | Sub-district | Tipo de Unidad Epidemiológica | Localización       | Latitud             | Longitud | Fecha de inicio | Fecha de término |
|--|---------------------------|---------------------|--------------|-------------------------------|--------------------|---------------------|----------|-----------------|------------------|
| <b>Especies</b>                            | <b>Unidades de medida</b> | <b>Susceptibles</b> | <b>Casos</b> | <b>Muertos</b>                | <b>Destruídos</b>  | <b>Sacrificados</b> |          |                 |                  |
| YUNLIN COUNTY-<br>(otro informe - enviado) | -                         |                     |              | Explotación                   | Municipio de Taixi | 23.74651            | 120.236  | 17/01/2015      |                  |
| <b>Especies</b>                            | <b>Unidades de medida</b> | <b>Susceptibles</b> | <b>Casos</b> | <b>Muertos</b>                | <b>Destruídos</b>  | <b>Sacrificados</b> |          |                 |                  |
| Aves                                       | Animales                  | 3600                | 400          | 400                           | ...                | ...                 |          |                 |                  |
| Población afectada                         | Gansos                    |                     |              |                               |                    |                     |          |                 |                  |

| Prefecture/City                            | Número de focos           | District            | Sub-district | Tipo de Unidad Epidemiológica | Localización       | Latitud             | Longitud | Fecha de inicio | Fecha de término |
|--|---------------------------|---------------------|--------------|-------------------------------|--------------------|---------------------|----------|-----------------|------------------|
| <b>Especies</b>                            | <b>Unidades de medida</b> | <b>Susceptibles</b> | <b>Casos</b> | <b>Muertos</b>                | <b>Destruídos</b>  | <b>Sacrificados</b> |          |                 |                  |
| YUNLIN COUNTY-<br>(otro informe - enviado) | -                         |                     |              | Explotación                   | Municipio de Taixi | 23.74526            | 120.24   | 17/01/2015      |                  |
| <b>Especies</b>                            | <b>Unidades de medida</b> | <b>Susceptibles</b> | <b>Casos</b> | <b>Muertos</b>                | <b>Destruídos</b>  | <b>Sacrificados</b> |          |                 |                  |
| Aves                                       | Animales                  | 2500                | 200          | 200                           | ...                | ...                 |          |                 |                  |
| Población afectada                         | Gansos                    |                     |              |                               |                    |                     |          |                 |                  |

| Prefecture/City                            | Número de focos           | District            | Sub-district | Tipo de Unidad Epidemiológica | Localización         | Latitud             | Longitud | Fecha de inicio | Fecha de término |
|--|---------------------------|---------------------|--------------|-------------------------------|----------------------|---------------------|----------|-----------------|------------------|
| <b>Especies</b>                            | <b>Unidades de medida</b> | <b>Susceptibles</b> | <b>Casos</b> | <b>Muertos</b>                | <b>Destruídos</b>    | <b>Sacrificados</b> |          |                 |                  |
| YUNLIN COUNTY-<br>(otro informe - enviado) | -                         |                     |              | Explotación                   | Municipio de Dongshi | 23.71994            | 120.244  | 17/01/2015      |                  |
| <b>Especies</b>                            | <b>Unidades de medida</b> | <b>Susceptibles</b> | <b>Casos</b> | <b>Muertos</b>                | <b>Destruídos</b>    | <b>Sacrificados</b> |          |                 |                  |
| Aves                                       | Animales                  | 2600                | 400          | 400                           | ...                  | ...                 |          |                 |                  |
| Población afectada                         | Gansos                    |                     |              |                               |                      |                     |          |                 |                  |

| Prefecture/City                            | Número de focos           | District            | Sub-district | Tipo de Unidad Epidemiológica | Localización         | Latitud             | Longitud | Fecha de inicio | Fecha de término |
|--|---------------------------|---------------------|--------------|-------------------------------|----------------------|---------------------|----------|-----------------|------------------|
| <b>Especies</b>                            | <b>Unidades de medida</b> | <b>Susceptibles</b> | <b>Casos</b> | <b>Muertos</b>                | <b>Destruídos</b>    | <b>Sacrificados</b> |          |                 |                  |
| YUNLIN COUNTY-<br>(otro informe - enviado) | -                         |                     |              | Explotación                   | Municipio de Dongshi | 23.72777            | 120.242  | 17/01/2015      |                  |
| <b>Especies</b>                            | <b>Unidades de medida</b> | <b>Susceptibles</b> | <b>Casos</b> | <b>Muertos</b>                | <b>Destruídos</b>    | <b>Sacrificados</b> |          |                 |                  |
| Aves                                       | Animales                  | 2780                | 430          | 430                           | ...                  | ...                 |          |                 |                  |
| Población afectada                         | Gansos                    |                     |              |                               |                      |                     |          |                 |                  |

| Prefecture/City | Número de focos | District | Sub-district | Tipo de Unidad Epidemiológica | Localización | Latitud | Longitud | Fecha de inicio | Fecha de término |
|-----------------|-----------------|----------|--------------|-------------------------------|--------------|---------|----------|-----------------|------------------|
|-----------------|-----------------|----------|--------------|-------------------------------|--------------|---------|----------|-----------------|------------------|

| Prefecture/City                         | Número de focos           | District            | Sub-district | Tipo de Unidad Epidemiológica | Localización         | Latitud             | Longitud | Fecha de inicio | Fecha de término |
|---|---------------------------|---------------------|--------------|-------------------------------|----------------------|---------------------|----------|-----------------|------------------|
| <b>Especies</b>                         | <b>Unidades de medida</b> | <b>Susceptibles</b> | <b>Casos</b> | <b>Muertos</b>                | <b>Destruídos</b>    | <b>Sacrificados</b> |          |                 |                  |
| YUNLIN COUNTY- (otro informe - enviado) | -                         |                     |              | Explotación                   | Municipio de Dongshi | 23.72074            | 120.257  | 17/01/2015      |                  |
| <b>Especies</b>                         | <b>Unidades de medida</b> | <b>Susceptibles</b> | <b>Casos</b> | <b>Muertos</b>                | <b>Destruídos</b>    | <b>Sacrificados</b> |          |                 |                  |
| Aves                                    | Animales                  | 2400                | 600          | 600                           | ...                  | ...                 |          |                 |                  |
| Población afectada                      | Gansos                    |                     |              |                               |                      |                     |          |                 |                  |

| Prefecture/City                         | Número de focos           | District            | Sub-district | Tipo de Unidad Epidemiológica | Localización      | Latitud             | Longitud | Fecha de inicio | Fecha de término |
|---|---------------------------|---------------------|--------------|-------------------------------|-------------------|---------------------|----------|-----------------|------------------|
| YUNLIN COUNTY- (otro informe - enviado) | -                         |                     |              | Explotación                   | Municipio de Sihü | 23.65246            | 120.241  | 17/01/2015      |                  |
| <b>Especies</b>                         | <b>Unidades de medida</b> | <b>Susceptibles</b> | <b>Casos</b> | <b>Muertos</b>                | <b>Destruídos</b> | <b>Sacrificados</b> |          |                 |                  |
| Aves                                    | Animales                  | 19000               | 2000         | 2000                          | ...               | ...                 |          |                 |                  |
| Población afectada                      | Gansos reproductores      |                     |              |                               |                   |                     |          |                 |                  |

| Prefecture/City                         | Número de focos           | District            | Sub-district | Tipo de Unidad Epidemiológica | Localización      | Latitud             | Longitud | Fecha de inicio | Fecha de término |
|---|---------------------------|---------------------|--------------|-------------------------------|-------------------|---------------------|----------|-----------------|------------------|
| YUNLIN COUNTY- (otro informe - enviado) | -                         |                     |              | Explotación                   | Municipio de Sihü | 23.65322            | 120.24   | 17/01/2015      |                  |
| <b>Especies</b>                         | <b>Unidades de medida</b> | <b>Susceptibles</b> | <b>Casos</b> | <b>Muertos</b>                | <b>Destruídos</b> | <b>Sacrificados</b> |          |                 |                  |
| Aves                                    | Animales                  | 5500                | 500          | 500                           | ...               | ...                 |          |                 |                  |
| Población afectada                      | Gansos reproductores      |                     |              |                               |                   |                     |          |                 |                  |

| Prefecture/City                         | Número de focos           | District            | Sub-district | Tipo de Unidad Epidemiológica | Localización      | Latitud             | Longitud | Fecha de inicio | Fecha de término |
|---|---------------------------|---------------------|--------------|-------------------------------|-------------------|---------------------|----------|-----------------|------------------|
| YUNLIN COUNTY- (otro informe - enviado) | -                         |                     |              | Explotación                   | Municipio de Sihü | 23.73131            | 120.254  | 17/01/2015      |                  |
| <b>Especies</b>                         | <b>Unidades de medida</b> | <b>Susceptibles</b> | <b>Casos</b> | <b>Muertos</b>                | <b>Destruídos</b> | <b>Sacrificados</b> |          |                 |                  |
| Aves                                    | Animales                  | 2200                | 400          | 400                           | ...               | ...                 |          |                 |                  |
| Población afectada                      | Gansos                    |                     |              |                               |                   |                     |          |                 |                  |

| Prefecture/City                         | Número de focos           | District            | Sub-district | Tipo de Unidad Epidemiológica | Localización      | Latitud             | Longitud | Fecha de inicio | Fecha de término |
|---|---------------------------|---------------------|--------------|-------------------------------|-------------------|---------------------|----------|-----------------|------------------|
| YUNLIN COUNTY- (otro informe - enviado) | -                         |                     |              | Explotación                   | Municipio de Sihü | 23.60384            | 120.219  | 17/01/2015      |                  |
| <b>Especies</b>                         | <b>Unidades de medida</b> | <b>Susceptibles</b> | <b>Casos</b> | <b>Muertos</b>                | <b>Destruídos</b> | <b>Sacrificados</b> |          |                 |                  |
| Aves                                    | Animales                  | 2400                | 300          | 300                           | ...               | ...                 |          |                 |                  |
| Población afectada                      | Gansos                    |                     |              |                               |                   |                     |          |                 |                  |

| Prefecture/City                         | Número de focos           | District            | Sub-district | Tipo de Unidad Epidemiológica | Localización      | Latitud             | Longitud | Fecha de inicio | Fecha de término |
|---|---------------------------|---------------------|--------------|-------------------------------|-------------------|---------------------|----------|-----------------|------------------|
| CHIAYI COUNTY- (otro informe - enviado) | -                         |                     |              | Explotación                   | Ciudad de Taibao  | 23.45206            | 120.3296 | 17/01/2015      |                  |
| <b>Especies</b>                         | <b>Unidades de medida</b> | <b>Susceptibles</b> | <b>Casos</b> | <b>Muertos</b>                | <b>Destruídos</b> | <b>Sacrificados</b> |          |                 |                  |
| Aves                                    | Animales                  | 10000               | 140          | 140                           | ...               | ...                 |          |                 |                  |
| Población afectada                      | Pollos autóctonos         |                     |              |                               |                   |                     |          |                 |                  |

| Prefecture/City | Número de focos | District | Sub-district | Tipo de Unidad Epidemiológica | Localización | Latitud | Longitud | Fecha de inicio | Fecha de término |
|-----------------|-----------------|----------|--------------|-------------------------------|--------------|---------|----------|-----------------|------------------|
|-----------------|-----------------|----------|--------------|-------------------------------|--------------|---------|----------|-----------------|------------------|

| Prefecture/City                              | Número de focos           | District            | Sub-district | Tipo de Unidad Epidemiológica | Localización          | Latitud             | Longitud | Fecha de inicio | Fecha de término |
|--|---------------------------|---------------------|--------------|-------------------------------|-----------------------|---------------------|----------|-----------------|------------------|
| <b>Especies</b>                              | <b>Unidades de medida</b> | <b>Susceptibles</b> | <b>Casos</b> | <b>Muertos</b>                | <b>Destruídos</b>     | <b>Sacrificados</b> |          |                 |                  |
| PINGTUNG COUNTY-<br>(otro informe - enviado) | -                         |                     |              | Explotación                   | Municipio de Chaozhou | 22.518306           | 120.5444 | 17/01/2015      |                  |
| <b>Especies</b>                              | <b>Unidades de medida</b> | <b>Susceptibles</b> | <b>Casos</b> | <b>Muertos</b>                | <b>Destruídos</b>     | <b>Sacrificados</b> |          |                 |                  |
| Aves   | Animales                  | 2320                | 200          | 200                           | ...                   | ...                 |          |                 |                  |
| Población afectada                           | Gansos                    |                     |              |                               |                       |                     |          |                 |                  |

| Prefecture/City                              | Número de focos           | District            | Sub-district | Tipo de Unidad Epidemiológica | Localización       | Latitud             | Longitud | Fecha de inicio | Fecha de término |
|--|---------------------------|---------------------|--------------|-------------------------------|--------------------|---------------------|----------|-----------------|------------------|
| PINGTUNG COUNTY-<br>(otro informe - enviado) | -                         |                     |              | Explotación                   | Ciudad de Pingtung | 22.63575            | 120.5072 | 17/01/2015      |                  |
| <b>Especies</b>                              | <b>Unidades de medida</b> | <b>Susceptibles</b> | <b>Casos</b> | <b>Muertos</b>                | <b>Destruídos</b>  | <b>Sacrificados</b> |          |                 |                  |
| Aves   | Animales                  | 1800                | 200          | 200                           | ...                | ...                 |          |                 |                  |
| Población afectada                           | Gansos                    |                     |              |                               |                    |                     |          |                 |                  |

| Prefecture/City                              | Número de focos           | District            | Sub-district | Tipo de Unidad Epidemiológica | Localización          | Latitud             | Longitud | Fecha de inicio | Fecha de término |
|--|---------------------------|---------------------|--------------|-------------------------------|-----------------------|---------------------|----------|-----------------|------------------|
| PINGTUNG COUNTY-<br>(otro informe - enviado) | -                         |                     |              | Explotación                   | Municipio de Changzhi | 22.689694           | 120.5722 | 17/01/2015      |                  |
| <b>Especies</b>                              | <b>Unidades de medida</b> | <b>Susceptibles</b> | <b>Casos</b> | <b>Muertos</b>                | <b>Destruídos</b>     | <b>Sacrificados</b> |          |                 |                  |
| Aves   | Animales                  | 22000               | 1300         | 1300                          | ...                   | ...                 |          |                 |                  |
| Población afectada                           | Gansos                    |                     |              |                               |                       |                     |          |                 |                  |

| Prefecture/City                              | Número de focos           | District            | Sub-district | Tipo de Unidad Epidemiológica | Localización      | Latitud             | Longitud | Fecha de inicio | Fecha de término |
|--|---------------------------|---------------------|--------------|-------------------------------|-------------------|---------------------|----------|-----------------|------------------|
| PINGTUNG COUNTY-<br>(otro informe - enviado) | -                         |                     |              | Explotación                   | Wandan Township   | 22.617944           | 120.4574 | 18/01/2015      |                  |
| <b>Especies</b>                              | <b>Unidades de medida</b> | <b>Susceptibles</b> | <b>Casos</b> | <b>Muertos</b>                | <b>Destruídos</b> | <b>Sacrificados</b> |          |                 |                  |
| Aves   | Animales                  | 2400                | 552          | 552                           | 1848              | 0                   |          |                 |                  |
| Población afectada                           | Gansos                    |                     |              |                               |                   |                     |          |                 |                  |

| Prefecture/City                            | Número de focos           | District            | Sub-district | Tipo de Unidad Epidemiológica | Localización      | Latitud             | Longitud | Fecha de inicio | Fecha de término |
|--|---------------------------|---------------------|--------------|-------------------------------|-------------------|---------------------|----------|-----------------|------------------|
| YUNLIN COUNTY-<br>(otro informe - enviado) | -                         |                     |              | Explotación                   | Sihu Township     | 23.63563            | 120.177  | 18/01/2015      |                  |
| <b>Especies</b>                            | <b>Unidades de medida</b> | <b>Susceptibles</b> | <b>Casos</b> | <b>Muertos</b>                | <b>Destruídos</b> | <b>Sacrificados</b> |          |                 |                  |
| Aves                                       | Animales                  | 8100                | 700          | 700                           | ...               | ...                 |          |                 |                  |
| Población afectada                         | Patos                     |                     |              |                               |                   |                     |          |                 |                  |

| Prefecture/City                            | Número de focos           | District            | Sub-district | Tipo de Unidad Epidemiológica | Localización      | Latitud             | Longitud | Fecha de inicio | Fecha de término |
|--|---------------------------|---------------------|--------------|-------------------------------|-------------------|---------------------|----------|-----------------|------------------|
| YUNLIN COUNTY-<br>(otro informe - enviado) | -                         |                     |              | Explotación                   | Dongshi Township  | 23.7186             | 120.254  | 18/01/2015      |                  |
| <b>Especies</b>                            | <b>Unidades de medida</b> | <b>Susceptibles</b> | <b>Casos</b> | <b>Muertos</b>                | <b>Destruídos</b> | <b>Sacrificados</b> |          |                 |                  |
| Aves                                       | Animales                  | 2260                | 760          | 760                           | ...               | ...                 |          |                 |                  |
| Población afectada                         | Gansos                    |                     |              |                               |                   |                     |          |                 |                  |

| Prefecture/City | Número de focos | District | Sub-district | Tipo de Unidad Epidemiológica | Localización | Latitud | Longitud | Fecha de inicio | Fecha de término |
|-----------------|-----------------|----------|--------------|-------------------------------|--------------|---------|----------|-----------------|------------------|
|-----------------|-----------------|----------|--------------|-------------------------------|--------------|---------|----------|-----------------|------------------|



| Prefecture/City                         | Número de focos           | District            | Sub-district | Tipo de Unidad Epidemiológica | Localización      | Latitud             | Longitud | Fecha de inicio | Fecha de término |
|---|---------------------------|---------------------|--------------|-------------------------------|-------------------|---------------------|----------|-----------------|------------------|
| <b>Especies</b>                         | <b>Unidades de medida</b> | <b>Susceptibles</b> | <b>Casos</b> | <b>Muertos</b>                | <b>Destruídos</b> | <b>Sacrificados</b> |          |                 |                  |
| YUNLIN COUNTY- (otro informe - enviado) | -                         |                     |              | Explotación                   | Taixi Township    | 23.74039            | 120.216  | 18/01/2015      |                  |
| <b>Especies</b>                         | <b>Unidades de medida</b> | <b>Susceptibles</b> | <b>Casos</b> | <b>Muertos</b>                | <b>Destruídos</b> | <b>Sacrificados</b> |          |                 |                  |
| Aves                                    | Animales                  | 3600                | 600          | 600                           | ...               | ...                 |          |                 |                  |
| Población afectada                      | Gansos                    |                     |              |                               |                   |                     |          |                 |                  |

| Prefecture/City                         | Número de focos           | District            | Sub-district | Tipo de Unidad Epidemiológica | Localización      | Latitud             | Longitud | Fecha de inicio | Fecha de término |
|---|---------------------------|---------------------|--------------|-------------------------------|-------------------|---------------------|----------|-----------------|------------------|
| CHIAYI COUNTY- (otro informe - enviado) | -                         |                     |              | Explotación                   | Taibao City       | 23.50538            | 120.366  | 18/01/2015      |                  |
| <b>Especies</b>                         | <b>Unidades de medida</b> | <b>Susceptibles</b> | <b>Casos</b> | <b>Muertos</b>                | <b>Destruídos</b> | <b>Sacrificados</b> |          |                 |                  |
| Aves                                    | Animales                  | 2200                | 1008         | 1008                          | 1192              | 0                   |          |                 |                  |
| Población afectada                      | Gansos                    |                     |              |                               |                   |                     |          |                 |                  |

| Prefecture/City                         | Número de focos           | District            | Sub-district | Tipo de Unidad Epidemiológica | Localización      | Latitud             | Longitud | Fecha de inicio | Fecha de término |
|---|---------------------------|---------------------|--------------|-------------------------------|-------------------|---------------------|----------|-----------------|------------------|
| CHIAYI COUNTY- (otro informe - enviado) | -                         |                     |              | Explotación                   | Dongshi Township  | 23.4265             | 120.206  | 18/01/2015      |                  |
| <b>Especies</b>                         | <b>Unidades de medida</b> | <b>Susceptibles</b> | <b>Casos</b> | <b>Muertos</b>                | <b>Destruídos</b> | <b>Sacrificados</b> |          |                 |                  |
| Aves                                    | Animales                  | 2800                | 200          | 200                           | 2600              | 0                   |          |                 |                  |
| Población afectada                      | Gansos                    |                     |              |                               |                   |                     |          |                 |                  |

| Prefecture/City                         | Número de focos           | District            | Sub-district | Tipo de Unidad Epidemiológica | Localización      | Latitud             | Longitud | Fecha de inicio | Fecha de término |
|---|---------------------------|---------------------|--------------|-------------------------------|-------------------|---------------------|----------|-----------------|------------------|
| YUNLIN COUNTY- (otro informe - enviado) | -                         |                     |              | Explotación                   | Kouhu Township    | 23.61669            | 120.175  | 18/01/2015      |                  |
| <b>Especies</b>                         | <b>Unidades de medida</b> | <b>Susceptibles</b> | <b>Casos</b> | <b>Muertos</b>                | <b>Destruídos</b> | <b>Sacrificados</b> |          |                 |                  |
| Aves                                    | Animales                  | 5000                | 500          | 500                           | ...               | ...                 |          |                 |                  |
| Población afectada                      | Gansos reproductores      |                     |              |                               |                   |                     |          |                 |                  |

| Prefecture/City                           | Número de focos           | District            | Sub-district | Tipo de Unidad Epidemiológica | Localización      | Latitud             | Longitud | Fecha de inicio | Fecha de término |
|---|---------------------------|---------------------|--------------|-------------------------------|-------------------|---------------------|----------|-----------------|------------------|
| PINGTUNG COUNTY- (otro informe - enviado) | -                         |                     |              | Explotación                   | Pingtung City     | 22.6415             | 120.4834 | 18/01/2015      |                  |
| <b>Especies</b>                           | <b>Unidades de medida</b> | <b>Susceptibles</b> | <b>Casos</b> | <b>Muertos</b>                | <b>Destruídos</b> | <b>Sacrificados</b> |          |                 |                  |
| Aves                                      | Animales                  | 1700                | 207          | 207                           | 1493              | 0                   |          |                 |                  |
| Población afectada                        | Gansos reproductores      |                     |              |                               |                   |                     |          |                 |                  |

| Prefecture/City                         | Número de focos           | District            | Sub-district | Tipo de Unidad Epidemiológica | Localización      | Latitud             | Longitud | Fecha de inicio | Fecha de término |
|---|---------------------------|---------------------|--------------|-------------------------------|-------------------|---------------------|----------|-----------------|------------------|
| YUNLIN COUNTY- (otro informe - enviado) | -                         |                     |              | Explotación                   | Taixi Township    | 23.6815             | 120.222  | 18/01/2015      |                  |
| <b>Especies</b>                         | <b>Unidades de medida</b> | <b>Susceptibles</b> | <b>Casos</b> | <b>Muertos</b>                | <b>Destruídos</b> | <b>Sacrificados</b> |          |                 |                  |
| Aves                                    | Animales                  | 2200                | 100          | 100                           | ...               | ...                 |          |                 |                  |
| Población afectada                      | Gansos                    |                     |              |                               |                   |                     |          |                 |                  |

| Prefecture/City | Número de focos | District | Sub-district | Tipo de Unidad Epidemiológica | Localización | Latitud | Longitud | Fecha de inicio | Fecha de término |
|-----------------|-----------------|----------|--------------|-------------------------------|--------------|---------|----------|-----------------|------------------|
|-----------------|-----------------|----------|--------------|-------------------------------|--------------|---------|----------|-----------------|------------------|

| Prefecture/City                              | Número de focos           | District            | Sub-district | Tipo de Unidad Epidemiológica | Localización      | Latitud             | Longitud | Fecha de inicio | Fecha de término |
|--|---------------------------|---------------------|--------------|-------------------------------|-------------------|---------------------|----------|-----------------|------------------|
| <b>Especies</b>                              | <b>Unidades de medida</b> | <b>Susceptibles</b> | <b>Casos</b> | <b>Muertos</b>                | <b>Destruídos</b> | <b>Sacrificados</b> |          |                 |                  |
| CHANGHUA COUNTY-<br>(otro informe - enviado) | -                         |                     |              | Explotación                   | Fangyuan Township | 23.97136            | 120.375  | 18/01/2015      |                  |
| <b>Especies</b>                              | <b>Unidades de medida</b> | <b>Susceptibles</b> | <b>Casos</b> | <b>Muertos</b>                | <b>Destruídos</b> | <b>Sacrificados</b> |          |                 |                  |
| Aves   | Animales                  | 28220               | 15360        | 15360                         | 12860             | 0                   |          |                 |                  |
| Población afectada                           | Pollos autóctonos         |                     |              |                               |                   |                     |          |                 |                  |

| Prefecture/City                            | Número de focos           | District            | Sub-district | Tipo de Unidad Epidemiológica | Localización      | Latitud             | Longitud | Fecha de inicio | Fecha de término |
|--|---------------------------|---------------------|--------------|-------------------------------|-------------------|---------------------|----------|-----------------|------------------|
| <b>Especies</b>                            | <b>Unidades de medida</b> | <b>Susceptibles</b> | <b>Casos</b> | <b>Muertos</b>                | <b>Destruídos</b> | <b>Sacrificados</b> |          |                 |                  |
| YUNLIN COUNTY-<br>(otro informe - enviado) | -                         |                     |              | Explotación                   | Taixi Township    | 23.67703            | 120.199  | 18/01/2015      |                  |
| <b>Especies</b>                            | <b>Unidades de medida</b> | <b>Susceptibles</b> | <b>Casos</b> | <b>Muertos</b>                | <b>Destruídos</b> | <b>Sacrificados</b> |          |                 |                  |
| Aves                                       | Animales                  | 3300                | 400          | 400                           | ...               | ...                 |          |                 |                  |
| Población afectada                         | Gansos                    |                     |              |                               |                   |                     |          |                 |                  |

| Prefecture/City                            | Número de focos           | District            | Sub-district | Tipo de Unidad Epidemiológica | Localización      | Latitud             | Longitud | Fecha de inicio | Fecha de término |
|--|---------------------------|---------------------|--------------|-------------------------------|-------------------|---------------------|----------|-----------------|------------------|
| <b>Especies</b>                            | <b>Unidades de medida</b> | <b>Susceptibles</b> | <b>Casos</b> | <b>Muertos</b>                | <b>Destruídos</b> | <b>Sacrificados</b> |          |                 |                  |
| YUNLIN COUNTY-<br>(otro informe - enviado) | -                         |                     |              | Explotación                   | Shuilin Township  | 23.55408            | 120.206  | 18/01/2015      |                  |
| <b>Especies</b>                            | <b>Unidades de medida</b> | <b>Susceptibles</b> | <b>Casos</b> | <b>Muertos</b>                | <b>Destruídos</b> | <b>Sacrificados</b> |          |                 |                  |
| Aves                                       | Animales                  | 1500                | 750          | 750                           | ...               | ...                 |          |                 |                  |
| Población afectada                         | Gansos                    |                     |              |                               |                   |                     |          |                 |                  |

| Prefecture/City                            | Número de focos           | District            | Sub-district | Tipo de Unidad Epidemiológica | Localización      | Latitud             | Longitud | Fecha de inicio | Fecha de término |
|--|---------------------------|---------------------|--------------|-------------------------------|-------------------|---------------------|----------|-----------------|------------------|
| <b>Especies</b>                            | <b>Unidades de medida</b> | <b>Susceptibles</b> | <b>Casos</b> | <b>Muertos</b>                | <b>Destruídos</b> | <b>Sacrificados</b> |          |                 |                  |
| YUNLIN COUNTY-<br>(otro informe - enviado) | -                         |                     |              | Explotación                   | Dongshi Township  | 23.71916            | 120.272  | 18/01/2015      |                  |
| <b>Especies</b>                            | <b>Unidades de medida</b> | <b>Susceptibles</b> | <b>Casos</b> | <b>Muertos</b>                | <b>Destruídos</b> | <b>Sacrificados</b> |          |                 |                  |
| Aves                                       | Animales                  | 1690                | 290          | 290                           | ...               | ...                 |          |                 |                  |
| Población afectada                         | Gansos                    |                     |              |                               |                   |                     |          |                 |                  |

| Prefecture/City                            | Número de focos           | District            | Sub-district | Tipo de Unidad Epidemiológica | Localización      | Latitud             | Longitud | Fecha de inicio | Fecha de término |
|--|---------------------------|---------------------|--------------|-------------------------------|-------------------|---------------------|----------|-----------------|------------------|
| <b>Especies</b>                            | <b>Unidades de medida</b> | <b>Susceptibles</b> | <b>Casos</b> | <b>Muertos</b>                | <b>Destruídos</b> | <b>Sacrificados</b> |          |                 |                  |
| YUNLIN COUNTY-<br>(otro informe - enviado) | -                         |                     |              | Explotación                   | Dongshi Township  | 23.67215            | 120.25   | 18/01/2015      |                  |
| <b>Especies</b>                            | <b>Unidades de medida</b> | <b>Susceptibles</b> | <b>Casos</b> | <b>Muertos</b>                | <b>Destruídos</b> | <b>Sacrificados</b> |          |                 |                  |
| Aves                                       | Animales                  | 4800                | 900          | 900                           | ...               | ...                 |          |                 |                  |
| Población afectada                         | Gansos                    |                     |              |                               |                   |                     |          |                 |                  |

| Prefecture/City                            | Número de focos           | District            | Sub-district | Tipo de Unidad Epidemiológica | Localización      | Latitud             | Longitud | Fecha de inicio | Fecha de término |
|--|---------------------------|---------------------|--------------|-------------------------------|-------------------|---------------------|----------|-----------------|------------------|
| <b>Especies</b>                            | <b>Unidades de medida</b> | <b>Susceptibles</b> | <b>Casos</b> | <b>Muertos</b>                | <b>Destruídos</b> | <b>Sacrificados</b> |          |                 |                  |
| YUNLIN COUNTY-<br>(otro informe - enviado) | -                         |                     |              | Explotación                   | Taixi Township    | 23.72396            | 120.232  | 18/01/2015      |                  |
| <b>Especies</b>                            | <b>Unidades de medida</b> | <b>Susceptibles</b> | <b>Casos</b> | <b>Muertos</b>                | <b>Destruídos</b> | <b>Sacrificados</b> |          |                 |                  |
| Aves                                       | Animales                  | 12100               | 600          | 600                           | ...               | ...                 |          |                 |                  |
| Población afectada                         | Patos                     |                     |              |                               |                   |                     |          |                 |                  |

| Prefecture/City | Número de focos | District | Sub-district | Tipo de Unidad Epidemiológica | Localización | Latitud | Longitud | Fecha de inicio | Fecha de término |
|-----------------|-----------------|----------|--------------|-------------------------------|--------------|---------|----------|-----------------|------------------|
|-----------------|-----------------|----------|--------------|-------------------------------|--------------|---------|----------|-----------------|------------------|

| Prefecture/City                                 | Número de focos           | District            | Sub-district | Tipo de Unidad Epidemiológica | Localización      | Latitud             | Longitud   | Fecha de inicio | Fecha de término |
|---|---------------------------|---------------------|--------------|-------------------------------|-------------------|---------------------|------------|-----------------|------------------|
| <b>Especies</b>                                 | <b>Unidades de medida</b> | <b>Susceptibles</b> | <b>Casos</b> | <b>Muertos</b>                | <b>Destruídos</b> | <b>Sacrificados</b> |            |                 |                  |
| TAITUNG COUNTY- (otro informe - enviado)        | -                         |                     |              | No aplicable                  | Taitung City      | 22.722068           | 121.126376 | 19/01/2015      |                  |
| <b>Especies</b>                                 | <b>Unidades de medida</b> | <b>Susceptibles</b> | <b>Casos</b> | <b>Muertos</b>                | <b>Destruídos</b> | <b>Sacrificados</b> |            |                 |                  |
| Martinete Común:Ardeidae(Nycticorax nycticorax) | Animales                  | ...                 | 1            | 1                             | 0                 | 0                   |            |                 |                  |
| Población afectada                              | Ave silvestre (tt-w-3)    |                     |              |                               |                   |                     |            |                 |                  |

| Prefecture/City                         | Número de focos           | District            | Sub-district | Tipo de Unidad Epidemiológica | Localización      | Latitud             | Longitud | Fecha de inicio | Fecha de término |
|---|---------------------------|---------------------|--------------|-------------------------------|-------------------|---------------------|----------|-----------------|------------------|
| CHIAYI COUNTY- (otro informe - enviado) | -                         |                     |              | Explotación                   | Budai Township    | 23.434              | 120.21   | 19/01/2015      |                  |
| <b>Especies</b>                         | <b>Unidades de medida</b> | <b>Susceptibles</b> | <b>Casos</b> | <b>Muertos</b>                | <b>Destruídos</b> | <b>Sacrificados</b> |          |                 |                  |
| Aves                                    | Animales                  | 2400                | 20           | 20                            | ...               | ...                 |          |                 |                  |
| Población afectada                      | Gansos                    |                     |              |                               |                   |                     |          |                 |                  |

| Prefecture/City                         | Número de focos           | District            | Sub-district | Tipo de Unidad Epidemiológica | Localización      | Latitud             | Longitud | Fecha de inicio | Fecha de término |
|---|---------------------------|---------------------|--------------|-------------------------------|-------------------|---------------------|----------|-----------------|------------------|
| YUNLIN COUNTY- (otro informe - enviado) | -                         |                     |              | Explotación                   | Mailiao Township  | 23.78536            | 120.244  | 19/01/2015      |                  |
| <b>Especies</b>                         | <b>Unidades de medida</b> | <b>Susceptibles</b> | <b>Casos</b> | <b>Muertos</b>                | <b>Destruídos</b> | <b>Sacrificados</b> |          |                 |                  |
| Aves                                    | Animales                  | 3000                | 100          | 100                           | ...               | ...                 |          |                 |                  |
| Población afectada                      | Gansos                    |                     |              |                               |                   |                     |          |                 |                  |

| Prefecture/City                         | Número de focos           | District            | Sub-district | Tipo de Unidad Epidemiológica | Localización      | Latitud             | Longitud | Fecha de inicio | Fecha de término |
|---|---------------------------|---------------------|--------------|-------------------------------|-------------------|---------------------|----------|-----------------|------------------|
| CHIAYI COUNTY- (otro informe - enviado) | -                         |                     |              | Explotación                   | Budai Township    | 23.56833            | 120.416  | 19/01/2015      |                  |
| <b>Especies</b>                         | <b>Unidades de medida</b> | <b>Susceptibles</b> | <b>Casos</b> | <b>Muertos</b>                | <b>Destruídos</b> | <b>Sacrificados</b> |          |                 |                  |
| Aves                                    | Animales                  | 2800                | 30           | 30                            | ...               | ...                 |          |                 |                  |
| Población afectada                      | Gansos reproductores      |                     |              |                               |                   |                     |          |                 |                  |

| Prefecture/City                         | Número de focos           | District            | Sub-district | Tipo de Unidad Epidemiológica | Localización      | Latitud             | Longitud | Fecha de inicio | Fecha de término |
|---|---------------------------|---------------------|--------------|-------------------------------|-------------------|---------------------|----------|-----------------|------------------|
| YUNLIN COUNTY- (otro informe - enviado) | -                         |                     |              | Explotación                   | Dongshi Township  | 23.70256            | 120.249  | 19/01/2015      |                  |
| <b>Especies</b>                         | <b>Unidades de medida</b> | <b>Susceptibles</b> | <b>Casos</b> | <b>Muertos</b>                | <b>Destruídos</b> | <b>Sacrificados</b> |          |                 |                  |
| Aves                                    | Animales                  | 2400                | 200          | 200                           | ...               | ...                 |          |                 |                  |
| Población afectada                      | Gansos                    |                     |              |                               |                   |                     |          |                 |                  |

| Prefecture/City                         | Número de focos           | District            | Sub-district | Tipo de Unidad Epidemiológica | Localización      | Latitud             | Longitud | Fecha de inicio | Fecha de término |
|---|---------------------------|---------------------|--------------|-------------------------------|-------------------|---------------------|----------|-----------------|------------------|
| YUNLIN COUNTY- (otro informe - enviado) | -                         |                     |              | Explotación                   | Dongshi Township  | 23.7245             | 120.256  | 19/01/2015      |                  |
| <b>Especies</b>                         | <b>Unidades de medida</b> | <b>Susceptibles</b> | <b>Casos</b> | <b>Muertos</b>                | <b>Destruídos</b> | <b>Sacrificados</b> |          |                 |                  |
| Aves                                    | Animales                  | 2650                | 2625         | 2625                          | ...               | ...                 |          |                 |                  |
| Población afectada                      | Geese (yl-145)            |                     |              |                               |                   |                     |          |                 |                  |

| Especies                                  | Unidades de medida | Susceptibles | Casos        | Muertos                       | Destruídos        | Sacrificados |          | Fecha de inicio | Fecha de término |
|---|--------------------|--------------|--------------|-------------------------------|-------------------|--------------|----------|-----------------|------------------|
| Prefecture/City                           | Número de focos    | District     | Sub-district | Tipo de Unidad Epidemiológica | Localización      | Latitud      | Longitud |                 |                  |
| PINGTUNG COUNTY- (otro informe - enviado) | -                  |              |              | Explotación                   | Changzhi Township | 22.713667    | 120.5489 | 19/01/2015      |                  |
| Especies                                  | Unidades de medida | Susceptibles | Casos        | Muertos                       | Destruídos        | Sacrificados |          |                 |                  |
| Aves                                      | Animales           | 3200         | 2454         | 2454                          | 746               | 0            |          |                 |                  |
| Población afectada                        | Gansos             |              |              |                               |                   |              |          |                 |                  |

| Prefecture/City                         | Número de focos    | District     | Sub-district | Tipo de Unidad Epidemiológica | Localización   | Latitud      | Longitud | Fecha de inicio | Fecha de término |
|---|--------------------|--------------|--------------|-------------------------------|----------------|--------------|----------|-----------------|------------------|
| CHIAYI COUNTY- (otro informe - enviado) | -                  |              |              | Explotación                   | Budai Township | 23.43638     | 120.217  | 19/01/2015      |                  |
| Especies                                | Unidades de medida | Susceptibles | Casos        | Muertos                       | Destruídos     | Sacrificados |          |                 |                  |
| Aves                                    | Animales           | 3000         | 40           | 40                            | ...            | ...          |          |                 |                  |
| Población afectada                      | Gansos             |              |              |                               |                |              |          |                 |                  |

| Prefecture/City                         | Número de focos    | District     | Sub-district | Tipo de Unidad Epidemiológica | Localización   | Latitud      | Longitud | Fecha de inicio | Fecha de término |
|---|--------------------|--------------|--------------|-------------------------------|----------------|--------------|----------|-----------------|------------------|
| CHIAYI COUNTY- (otro informe - enviado) | -                  |              |              | Explotación                   | Budai Township | 23.4294      | 120.211  | 19/01/2015      |                  |
| Especies                                | Unidades de medida | Susceptibles | Casos        | Muertos                       | Destruídos     | Sacrificados |          |                 |                  |
| Aves                                    | Animales           | 5300         | 13           | 13                            | ...            | ...          |          |                 |                  |
| Población afectada                      | Gansos             |              |              |                               |                |              |          |                 |                  |

| Prefecture/City                         | Número de focos    | District     | Sub-district | Tipo de Unidad Epidemiológica | Localización     | Latitud      | Longitud | Fecha de inicio | Fecha de término |
|---|--------------------|--------------|--------------|-------------------------------|------------------|--------------|----------|-----------------|------------------|
| YUNLIN COUNTY- (otro informe - enviado) | -                  |              |              | Explotación                   | Dongshi Township | 23.7096      | 120.277  | 19/01/2015      |                  |
| Especies                                | Unidades de medida | Susceptibles | Casos        | Muertos                       | Destruídos       | Sacrificados |          |                 |                  |
| Aves                                    | Animales           | 2320         | 70           | 70                            | ...              | ...          |          |                 |                  |
| Población afectada                      | Geese (yl-151)     |              |              |                               |                  |              |          |                 |                  |

| Prefecture/City                           | Número de focos    | District     | Sub-district | Tipo de Unidad Epidemiológica | Localización      | Latitud      | Longitud | Fecha de inicio | Fecha de término |
|---|--------------------|--------------|--------------|-------------------------------|-------------------|--------------|----------|-----------------|------------------|
| CHANGHUA COUNTY- (otro informe - enviado) | -                  |              |              | Explotación                   | Fangyuan Township | 23.98453     | 120.365  | 19/01/2015      |                  |
| Especies                                  | Unidades de medida | Susceptibles | Casos        | Muertos                       | Destruídos        | Sacrificados |          |                 |                  |
| Aves                                      | Animales           | 3700         | 815          | 815                           | 2885              | 0            |          |                 |                  |
| Población afectada                        | Gansos             |              |              |                               |                   |              |          |                 |                  |

| Prefecture/City                         | Número de focos    | District     | Sub-district | Tipo de Unidad Epidemiológica | Localización     | Latitud      | Longitud | Fecha de inicio | Fecha de término |
|---|--------------------|--------------|--------------|-------------------------------|------------------|--------------|----------|-----------------|------------------|
| YUNLIN COUNTY- (otro informe - enviado) | -                  |              |              | Explotación                   | Shuilin Township | 23.58079     | 120.235  | 19/01/2015      |                  |
| Especies                                | Unidades de medida | Susceptibles | Casos        | Muertos                       | Destruídos       | Sacrificados |          |                 |                  |
| Aves                                    | Animales           | 1225         | 50           | 50                            | ...              | ...          |          |                 |                  |
| Población afectada                      | Gansos             |              |              |                               |                  |              |          |                 |                  |

| Prefecture/City | Número de focos | District | Sub-district | Tipo de Unidad Epidemiológica | Localización | Latitud | Longitud | Fecha de inicio | Fecha de término |
|-----------------|-----------------|----------|--------------|-------------------------------|--------------|---------|----------|-----------------|------------------|
|-----------------|-----------------|----------|--------------|-------------------------------|--------------|---------|----------|-----------------|------------------|

| Prefecture/City                         | Número de focos           | District            | Sub-district | Tipo de Unidad Epidemiológica | Localización      | Latitud             | Longitud | Fecha de inicio | Fecha de término |
|---|---------------------------|---------------------|--------------|-------------------------------|-------------------|---------------------|----------|-----------------|------------------|
| <b>Especies</b>                         | <b>Unidades de medida</b> | <b>Susceptibles</b> | <b>Casos</b> | <b>Muertos</b>                | <b>Destruídos</b> | <b>Sacrificados</b> |          |                 |                  |
| CHIAYI COUNTY- (otro informe - enviado) | -                         |                     |              | Explotación                   | Budai Township    | 23.42544            | 120.207  | 19/01/2015      |                  |
| <b>Especies</b>                         | <b>Unidades de medida</b> | <b>Susceptibles</b> | <b>Casos</b> | <b>Muertos</b>                | <b>Destruídos</b> | <b>Sacrificados</b> |          |                 |                  |
| Aves                                    | Animales                  | 5100                | 30           | 30                            | ...               | ...                 |          |                 |                  |
| Población afectada                      | Gansos reproductores      |                     |              |                               |                   |                     |          |                 |                  |

| Prefecture/City                         | Número de focos           | District            | Sub-district | Tipo de Unidad Epidemiológica | Localización      | Latitud             | Longitud | Fecha de inicio | Fecha de término |
|---|---------------------------|---------------------|--------------|-------------------------------|-------------------|---------------------|----------|-----------------|------------------|
| <b>Especies</b>                         | <b>Unidades de medida</b> | <b>Susceptibles</b> | <b>Casos</b> | <b>Muertos</b>                | <b>Destruídos</b> | <b>Sacrificados</b> |          |                 |                  |
| YUNLIN COUNTY- (otro informe - enviado) | -                         |                     |              | Explotación                   | Dongshi Township  | 23.69266            | 120.244  | 19/01/2015      |                  |
| <b>Especies</b>                         | <b>Unidades de medida</b> | <b>Susceptibles</b> | <b>Casos</b> | <b>Muertos</b>                | <b>Destruídos</b> | <b>Sacrificados</b> |          |                 |                  |
| Aves                                    | Animales                  | 2300                | 80           | 80                            | ...               | ...                 |          |                 |                  |
| Población afectada                      | Gansos                    |                     |              |                               |                   |                     |          |                 |                  |

| Prefecture/City                           | Número de focos           | District            | Sub-district | Tipo de Unidad Epidemiológica | Localización      | Latitud             | Longitud | Fecha de inicio | Fecha de término |
|---|---------------------------|---------------------|--------------|-------------------------------|-------------------|---------------------|----------|-----------------|------------------|
| <b>Especies</b>                           | <b>Unidades de medida</b> | <b>Susceptibles</b> | <b>Casos</b> | <b>Muertos</b>                | <b>Destruídos</b> | <b>Sacrificados</b> |          |                 |                  |
| CHANGHUA COUNTY- (otro informe - enviado) | -                         |                     |              | Explotación                   | Fangyuan Township | 23.97953            | 120.385  | 19/01/2015      |                  |
| <b>Especies</b>                           | <b>Unidades de medida</b> | <b>Susceptibles</b> | <b>Casos</b> | <b>Muertos</b>                | <b>Destruídos</b> | <b>Sacrificados</b> |          |                 |                  |
| Aves                                      | Animales                  | 49000               | 1100         | 1100                          | ...               | ...                 |          |                 |                  |
| Población afectada                        | Pollos autóctonos         |                     |              |                               |                   |                     |          |                 |                  |

| Prefecture/City                         | Número de focos           | District            | Sub-district | Tipo de Unidad Epidemiológica | Localización      | Latitud             | Longitud | Fecha de inicio | Fecha de término |
|---|---------------------------|---------------------|--------------|-------------------------------|-------------------|---------------------|----------|-----------------|------------------|
| <b>Especies</b>                         | <b>Unidades de medida</b> | <b>Susceptibles</b> | <b>Casos</b> | <b>Muertos</b>                | <b>Destruídos</b> | <b>Sacrificados</b> |          |                 |                  |
| YUNLIN COUNTY- (otro informe - enviado) | -                         |                     |              | Explotación                   | Sihu Township     | 23.63971            | 120.186  | 19/01/2015      |                  |
| <b>Especies</b>                         | <b>Unidades de medida</b> | <b>Susceptibles</b> | <b>Casos</b> | <b>Muertos</b>                | <b>Destruídos</b> | <b>Sacrificados</b> |          |                 |                  |
| Aves                                    | Animales                  | 3600                | 200          | 200                           | ...               | ...                 |          |                 |                  |
| Población afectada                      | Gansos                    |                     |              |                               |                   |                     |          |                 |                  |

| Prefecture/City                           | Número de focos           | District            | Sub-district | Tipo de Unidad Epidemiológica | Localización      | Latitud             | Longitud | Fecha de inicio | Fecha de término |
|---|---------------------------|---------------------|--------------|-------------------------------|-------------------|---------------------|----------|-----------------|------------------|
| <b>Especies</b>                           | <b>Unidades de medida</b> | <b>Susceptibles</b> | <b>Casos</b> | <b>Muertos</b>                | <b>Destruídos</b> | <b>Sacrificados</b> |          |                 |                  |
| PINGTUNG COUNTY- (otro informe - enviado) | -                         |                     |              | Explotación                   | Yanpu Township    | 22.72375            | 120.5618 | 19/01/2015      |                  |
| <b>Especies</b>                           | <b>Unidades de medida</b> | <b>Susceptibles</b> | <b>Casos</b> | <b>Muertos</b>                | <b>Destruídos</b> | <b>Sacrificados</b> |          |                 |                  |
| Aves                                      | Animales                  | 7050                | 1383         | 1383                          | 5667              | 0                   |          |                 |                  |
| Población afectada                        | Gansos                    |                     |              |                               |                   |                     |          |                 |                  |

| Prefecture/City                         | Número de focos           | District            | Sub-district | Tipo de Unidad Epidemiológica | Localización       | Latitud             | Longitud | Fecha de inicio | Fecha de término |
|---|---------------------------|---------------------|--------------|-------------------------------|--------------------|---------------------|----------|-----------------|------------------|
| <b>Especies</b>                         | <b>Unidades de medida</b> | <b>Susceptibles</b> | <b>Casos</b> | <b>Muertos</b>                | <b>Destruídos</b>  | <b>Sacrificados</b> |          |                 |                  |
| YUNLIN COUNTY- (otro informe - enviado) | -                         |                     |              | Explotación                   | Yuanchang Township | 23.67559            | 120.291  | 19/01/2015      |                  |
| <b>Especies</b>                         | <b>Unidades de medida</b> | <b>Susceptibles</b> | <b>Casos</b> | <b>Muertos</b>                | <b>Destruídos</b>  | <b>Sacrificados</b> |          |                 |                  |
| Aves                                    | Animales                  | 2400                | 60           | 60                            | ...                | ...                 |          |                 |                  |
| Población afectada                      | Gansos                    |                     |              |                               |                    |                     |          |                 |                  |

| Prefecture/City | Número de focos | District | Sub-district | Tipo de Unidad Epidemiológica | Localización | Latitud | Longitud | Fecha de inicio | Fecha de término |
|-----------------|-----------------|----------|--------------|-------------------------------|--------------|---------|----------|-----------------|------------------|
|-----------------|-----------------|----------|--------------|-------------------------------|--------------|---------|----------|-----------------|------------------|

| Prefecture/City                            | Número de focos           | District            | Sub-district | Tipo de Unidad Epidemiológica | Localización      | Latitud             | Longitud | Fecha de inicio | Fecha de término |
|--|---------------------------|---------------------|--------------|-------------------------------|-------------------|---------------------|----------|-----------------|------------------|
| <b>Especies</b>                            | <b>Unidades de medida</b> | <b>Susceptibles</b> | <b>Casos</b> | <b>Muertos</b>                | <b>Destruídos</b> | <b>Sacrificados</b> |          |                 |                  |
| YUNLIN COUNTY-<br>(otro informe - enviado) | -                         |                     |              | Explotación                   | Taixi Township    | 23.6828             | 120.215  | 20/01/2015      |                  |
| <b>Especies</b>                            | <b>Unidades de medida</b> | <b>Susceptibles</b> | <b>Casos</b> | <b>Muertos</b>                | <b>Destruídos</b> | <b>Sacrificados</b> |          |                 |                  |
| Aves                                       | Animales                  | 2800                | 300          | 300                           | ...               | ...                 |          |                 |                  |
| Población afectada                         | Gansos                    |                     |              |                               |                   |                     |          |                 |                  |

| Prefecture/City                              | Número de focos           | District            | Sub-district | Tipo de Unidad Epidemiológica | Localización      | Latitud             | Longitud | Fecha de inicio | Fecha de término |
|--|---------------------------|---------------------|--------------|-------------------------------|-------------------|---------------------|----------|-----------------|------------------|
| PINGTUNG COUNTY-<br>(otro informe - enviado) | -                         |                     |              | Explotación                   | Chaozhou Township | 22.53               | 120.563  | 20/01/2015      |                  |
| <b>Especies</b>                              | <b>Unidades de medida</b> | <b>Susceptibles</b> | <b>Casos</b> | <b>Muertos</b>                | <b>Destruídos</b> | <b>Sacrificados</b> |          |                 |                  |
| Aves   | Animales                  | 11700               | 4796         | 4796                          | 6904              | 0                   |          |                 |                  |
| Población afectada                           | Pollos autóctonos         |                     |              |                               |                   |                     |          |                 |                  |

| Prefecture/City                            | Número de focos           | District            | Sub-district | Tipo de Unidad Epidemiológica | Localización      | Latitud             | Longitud | Fecha de inicio | Fecha de término |
|--|---------------------------|---------------------|--------------|-------------------------------|-------------------|---------------------|----------|-----------------|------------------|
| YUNLIN COUNTY-<br>(otro informe - enviado) | -                         |                     |              | Explotación                   | Tuku Township     | 23.6897             | 120.362  | 20/01/2015      |                  |
| <b>Especies</b>                            | <b>Unidades de medida</b> | <b>Susceptibles</b> | <b>Casos</b> | <b>Muertos</b>                | <b>Destruídos</b> | <b>Sacrificados</b> |          |                 |                  |
| Aves                                       | Animales                  | 2520                | 20           | 20                            | ...               | ...                 |          |                 |                  |
| Población afectada                         | Geese (yl-178)            |                     |              |                               |                   |                     |          |                 |                  |

| Prefecture/City                              | Número de focos           | District            | Sub-district | Tipo de Unidad Epidemiológica | Localización      | Latitud             | Longitud | Fecha de inicio | Fecha de término |
|--|---------------------------|---------------------|--------------|-------------------------------|-------------------|---------------------|----------|-----------------|------------------|
| CHANGHUA COUNTY-<br>(otro informe - enviado) | -                         |                     |              | Explotación                   | Dacheng Township  | 23.8777             | 120.292  | 20/01/2015      |                  |
| <b>Especies</b>                              | <b>Unidades de medida</b> | <b>Susceptibles</b> | <b>Casos</b> | <b>Muertos</b>                | <b>Destruídos</b> | <b>Sacrificados</b> |          |                 |                  |
| Aves   | Animales                  | 13200               | 6245         | 6245                          | 6955              | 0                   |          |                 |                  |
| Población afectada                           | Pollos autóctonos         |                     |              |                               |                   |                     |          |                 |                  |

| Prefecture/City                              | Número de focos           | District            | Sub-district | Tipo de Unidad Epidemiológica | Localización      | Latitud             | Longitud | Fecha de inicio | Fecha de término |
|--|---------------------------|---------------------|--------------|-------------------------------|-------------------|---------------------|----------|-----------------|------------------|
| PINGTUNG COUNTY-<br>(otro informe - enviado) | -                         |                     |              | Explotación                   | Pingtung City     | 22.6406             | 120.491  | 20/01/2015      |                  |
| <b>Especies</b>                              | <b>Unidades de medida</b> | <b>Susceptibles</b> | <b>Casos</b> | <b>Muertos</b>                | <b>Destruídos</b> | <b>Sacrificados</b> |          |                 |                  |
| Aves   | Animales                  | 3000                | 225          | 225                           | 2775              | 0                   |          |                 |                  |
| Población afectada                           | Gansos                    |                     |              |                               |                   |                     |          |                 |                  |

| Prefecture/City                            | Número de focos           | District            | Sub-district | Tipo de Unidad Epidemiológica | Localización      | Latitud             | Longitud | Fecha de inicio | Fecha de término |
|--|---------------------------|---------------------|--------------|-------------------------------|-------------------|---------------------|----------|-----------------|------------------|
| YUNLIN COUNTY-<br>(otro informe - enviado) | -                         |                     |              | Explotación                   | Taixi Township    | 23.7188             | 120.231  | 20/01/2015      |                  |
| <b>Especies</b>                            | <b>Unidades de medida</b> | <b>Susceptibles</b> | <b>Casos</b> | <b>Muertos</b>                | <b>Destruídos</b> | <b>Sacrificados</b> |          |                 |                  |
| Aves                                       | Animales                  | 2400                | 200          | 200                           | ...               | ...                 |          |                 |                  |
| Población afectada                         | Gansos reproductores      |                     |              |                               |                   |                     |          |                 |                  |

| Prefecture/City | Número de focos | District | Sub-district | Tipo de Unidad Epidemiológica | Localización | Latitud | Longitud | Fecha de inicio | Fecha de término |
|-----------------|-----------------|----------|--------------|-------------------------------|--------------|---------|----------|-----------------|------------------|
|-----------------|-----------------|----------|--------------|-------------------------------|--------------|---------|----------|-----------------|------------------|

| Prefecture/City                         | Número de focos           | District            | Sub-district | Tipo de Unidad Epidemiológica | Localización      | Latitud             | Longitud | Fecha de inicio | Fecha de término |
|---|---------------------------|---------------------|--------------|-------------------------------|-------------------|---------------------|----------|-----------------|------------------|
| <b>Especies</b>                         | <b>Unidades de medida</b> | <b>Susceptibles</b> | <b>Casos</b> | <b>Muertos</b>                | <b>Destruídos</b> | <b>Sacrificados</b> |          |                 |                  |
| CHIAYI COUNTY- (otro informe - enviado) | -                         |                     |              | Explotación                   | Budai Township    | 23.4251             | 120.218  | 20/01/2015      |                  |
| <b>Especies</b>                         | <b>Unidades de medida</b> | <b>Susceptibles</b> | <b>Casos</b> | <b>Muertos</b>                | <b>Destruídos</b> | <b>Sacrificados</b> |          |                 |                  |
| Aves                                    | Animales                  | 2490                | 285          | 285                           | 2205              | 0                   |          |                 |                  |
| Población afectada                      | Gansos                    |                     |              |                               |                   |                     |          |                 |                  |

| Prefecture/City                           | Número de focos           | District            | Sub-district | Tipo de Unidad Epidemiológica | Localización      | Latitud             | Longitud | Fecha de inicio | Fecha de término |
|---|---------------------------|---------------------|--------------|-------------------------------|-------------------|---------------------|----------|-----------------|------------------|
| PINGTUNG COUNTY- (otro informe - enviado) | -                         |                     |              | Explotación                   | Xinpi Township    | 22.493              | 120.587  | 20/01/2015      |                  |
| <b>Especies</b>                           | <b>Unidades de medida</b> | <b>Susceptibles</b> | <b>Casos</b> | <b>Muertos</b>                | <b>Destruídos</b> | <b>Sacrificados</b> |          |                 |                  |
| Aves                                      | Animales                  | 75000               | 4000         | 4000                          | ...               | ...                 |          |                 |                  |
| Población afectada                        | Pollos autóctonos         |                     |              |                               |                   |                     |          |                 |                  |

| Prefecture/City                           | Número de focos           | District            | Sub-district | Tipo de Unidad Epidemiológica | Localización      | Latitud             | Longitud | Fecha de inicio | Fecha de término |
|---|---------------------------|---------------------|--------------|-------------------------------|-------------------|---------------------|----------|-----------------|------------------|
| CHANGHUA COUNTY- (otro informe - enviado) | -                         |                     |              | Explotación                   | Dacheng Township  | 23.858              | 120.28   | 20/01/2015      |                  |
| <b>Especies</b>                           | <b>Unidades de medida</b> | <b>Susceptibles</b> | <b>Casos</b> | <b>Muertos</b>                | <b>Destruídos</b> | <b>Sacrificados</b> |          |                 |                  |
| Aves                                      | Animales                  | 44300               | 16866        | 16866                         | 27434             | 0                   |          |                 |                  |
| Población afectada                        | Pollos autóctonos         |                     |              |                               |                   |                     |          |                 |                  |

| Prefecture/City                         | Número de focos           | District            | Sub-district | Tipo de Unidad Epidemiológica | Localización      | Latitud             | Longitud | Fecha de inicio | Fecha de término |
|---|---------------------------|---------------------|--------------|-------------------------------|-------------------|---------------------|----------|-----------------|------------------|
| YUNLIN COUNTY- (otro informe - enviado) | -                         |                     |              | Explotación                   | Taixi Township    | 23.7126             | 120.205  | 20/01/2015      |                  |
| <b>Especies</b>                         | <b>Unidades de medida</b> | <b>Susceptibles</b> | <b>Casos</b> | <b>Muertos</b>                | <b>Destruídos</b> | <b>Sacrificados</b> |          |                 |                  |
| Aves                                    | Animales                  | 6600                | 250          | 250                           | ...               | ...                 |          |                 |                  |
| Población afectada                      | Gansos                    |                     |              |                               |                   |                     |          |                 |                  |

| Prefecture/City                         | Número de focos           | District            | Sub-district | Tipo de Unidad Epidemiológica | Localización      | Latitud             | Longitud | Fecha de inicio | Fecha de término |
|---|---------------------------|---------------------|--------------|-------------------------------|-------------------|---------------------|----------|-----------------|------------------|
| YUNLIN COUNTY- (otro informe - enviado) | -                         |                     |              | Explotación                   | Taixi Township    | 23.7197             | 120.236  | 20/01/2015      |                  |
| <b>Especies</b>                         | <b>Unidades de medida</b> | <b>Susceptibles</b> | <b>Casos</b> | <b>Muertos</b>                | <b>Destruídos</b> | <b>Sacrificados</b> |          |                 |                  |
| Aves                                    | Animales                  | 3500                | 100          | 100                           | ...               | ...                 |          |                 |                  |
| Población afectada                      | Gansos                    |                     |              |                               |                   |                     |          |                 |                  |

| Prefecture/City                         | Número de focos           | District            | Sub-district | Tipo de Unidad Epidemiológica | Localización       | Latitud             | Longitud | Fecha de inicio | Fecha de término |
|---|---------------------------|---------------------|--------------|-------------------------------|--------------------|---------------------|----------|-----------------|------------------|
| CHIAYI COUNTY- (otro informe - enviado) | -                         |                     |              | Explotación                   | Shuishang Township | 23.4324             | 120.378  | 20/01/2015      |                  |
| <b>Especies</b>                         | <b>Unidades de medida</b> | <b>Susceptibles</b> | <b>Casos</b> | <b>Muertos</b>                | <b>Destruídos</b>  | <b>Sacrificados</b> |          |                 |                  |
| Aves                                    | Animales                  | 3600                | 254          | 254                           | 3346               | 0                   |          |                 |                  |
| Población afectada                      | Gansos                    |                     |              |                               |                    |                     |          |                 |                  |

| Prefecture/City | Número de focos | District | Sub-district | Tipo de Unidad Epidemiológica | Localización | Latitud | Longitud | Fecha de inicio | Fecha de término |
|-----------------|-----------------|----------|--------------|-------------------------------|--------------|---------|----------|-----------------|------------------|
|-----------------|-----------------|----------|--------------|-------------------------------|--------------|---------|----------|-----------------|------------------|

| Prefecture/City                         | Número de focos           | District            | Sub-district | Tipo de Unidad Epidemiológica | Localización      | Latitud             | Longitud | Fecha de inicio | Fecha de término |
|---|---------------------------|---------------------|--------------|-------------------------------|-------------------|---------------------|----------|-----------------|------------------|
| <b>Especies</b>                         | <b>Unidades de medida</b> | <b>Susceptibles</b> | <b>Casos</b> | <b>Muertos</b>                | <b>Destruídos</b> | <b>Sacrificados</b> |          |                 |                  |
| YUNLIN COUNTY- (otro informe - enviado) | -                         |                     |              | Explotación                   | Dongshi Township  | 23.6669             | 120.238  | 20/01/2015      |                  |
| <b>Especies</b>                         | <b>Unidades de medida</b> | <b>Susceptibles</b> | <b>Casos</b> | <b>Muertos</b>                | <b>Destruídos</b> | <b>Sacrificados</b> |          |                 |                  |
| Aves                                    | Animales                  | 5700                | 300          | 300                           | ...               | ...                 |          |                 |                  |
| Población afectada                      | Gansos                    |                     |              |                               |                   |                     |          |                 |                  |

| Prefecture/City                           | Número de focos           | District            | Sub-district | Tipo de Unidad Epidemiológica | Localización      | Latitud             | Longitud | Fecha de inicio | Fecha de término |
|---|---------------------------|---------------------|--------------|-------------------------------|-------------------|---------------------|----------|-----------------|------------------|
| PINGTUNG COUNTY- (otro informe - enviado) | -                         |                     |              | Explotación                   | Chaozhou Township | 22.5305             | 120.569  | 20/01/2015      |                  |
| <b>Especies</b>                           | <b>Unidades de medida</b> | <b>Susceptibles</b> | <b>Casos</b> | <b>Muertos</b>                | <b>Destruídos</b> | <b>Sacrificados</b> |          |                 |                  |
| Aves                                      | Animales                  | 3100                | 2740         | 2740                          | 360               | 0                   |          |                 |                  |
| Población afectada                        | Gansos                    |                     |              |                               |                   |                     |          |                 |                  |

| Prefecture/City                         | Número de focos           | District            | Sub-district | Tipo de Unidad Epidemiológica | Localización      | Latitud             | Longitud | Fecha de inicio | Fecha de término |
|---|---------------------------|---------------------|--------------|-------------------------------|-------------------|---------------------|----------|-----------------|------------------|
| TAICHUNG CITY- (otro informe - enviado) | -                         |                     |              | Explotación                   | Waipu District    | 24.3488             | 120.713  | 20/01/2015      |                  |
| <b>Especies</b>                         | <b>Unidades de medida</b> | <b>Susceptibles</b> | <b>Casos</b> | <b>Muertos</b>                | <b>Destruídos</b> | <b>Sacrificados</b> |          |                 |                  |
| Aves                                    | Animales                  | 700                 | 613          | 613                           | 87                | 0                   |          |                 |                  |
| Población afectada                      | Pollos autóctonos         |                     |              |                               |                   |                     |          |                 |                  |

| Prefecture/City                         | Número de focos           | District            | Sub-district | Tipo de Unidad Epidemiológica | Localización      | Latitud             | Longitud | Fecha de inicio | Fecha de término |
|---|---------------------------|---------------------|--------------|-------------------------------|-------------------|---------------------|----------|-----------------|------------------|
| YUNLIN COUNTY- (otro informe - enviado) | -                         |                     |              | Explotación                   | Sihu Township     | 23.6218             | 120.228  | 20/01/2015      |                  |
| <b>Especies</b>                         | <b>Unidades de medida</b> | <b>Susceptibles</b> | <b>Casos</b> | <b>Muertos</b>                | <b>Destruídos</b> | <b>Sacrificados</b> |          |                 |                  |
| Aves                                    | Animales                  | 7962                | 662          | 662                           | ...               | ...                 |          |                 |                  |
| Población afectada                      | Gansos                    |                     |              |                               |                   |                     |          |                 |                  |

| Prefecture/City                           | Número de focos           | District            | Sub-district | Tipo de Unidad Epidemiológica | Localización      | Latitud             | Longitud   | Fecha de inicio | Fecha de término |
|---|---------------------------|---------------------|--------------|-------------------------------|-------------------|---------------------|------------|-----------------|------------------|
| CHANGHUA COUNTY- (otro informe - enviado) | -                         |                     |              | Explotación                   | Dongshi Township  | 23.703335           | 120.265798 | 20/01/2015      |                  |
| <b>Especies</b>                           | <b>Unidades de medida</b> | <b>Susceptibles</b> | <b>Casos</b> | <b>Muertos</b>                | <b>Destruídos</b> | <b>Sacrificados</b> |            |                 |                  |
| Aves                                      | Animales                  | 2800                | 1999         | 1999                          | 801               | 0                   |            |                 |                  |
| Población afectada                        | Geese (yl-163)            |                     |              |                               |                   |                     |            |                 |                  |

| Prefecture/City                           | Número de focos           | District            | Sub-district | Tipo de Unidad Epidemiológica | Localización      | Latitud             | Longitud | Fecha de inicio | Fecha de término |
|---|---------------------------|---------------------|--------------|-------------------------------|-------------------|---------------------|----------|-----------------|------------------|
| PINGTUNG COUNTY- (otro informe - enviado) | -                         |                     |              | Explotación                   | Changzhi Township | 22.7119             | 120.559  | 20/01/2015      |                  |
| <b>Especies</b>                           | <b>Unidades de medida</b> | <b>Susceptibles</b> | <b>Casos</b> | <b>Muertos</b>                | <b>Destruídos</b> | <b>Sacrificados</b> |          |                 |                  |
| Aves                                      | Animales                  | 3600                | 3600         | 3600                          | 0                 | 0                   |          |                 |                  |
| Población afectada                        | Gansos                    |                     |              |                               |                   |                     |          |                 |                  |

| Prefecture/City | Número de focos | District | Sub-district | Tipo de Unidad Epidemiológica | Localización | Latitud | Longitud | Fecha de inicio | Fecha de término |
|-----------------|-----------------|----------|--------------|-------------------------------|--------------|---------|----------|-----------------|------------------|
|-----------------|-----------------|----------|--------------|-------------------------------|--------------|---------|----------|-----------------|------------------|



| Prefecture/City                           | Número de focos           | District            | Sub-district | Tipo de Unidad Epidemiológica | Localización      | Latitud             | Longitud | Fecha de inicio | Fecha de término |
|---|---------------------------|---------------------|--------------|-------------------------------|-------------------|---------------------|----------|-----------------|------------------|
| <b>Especies</b>                           | <b>Unidades de medida</b> | <b>Susceptibles</b> | <b>Casos</b> | <b>Muertos</b>                | <b>Destruídos</b> | <b>Sacrificados</b> |          |                 |                  |
| PINGTUNG COUNTY- (otro informe - enviado) | -                         |                     |              | Explotación                   | Pingtung City     | 22.6224             | 120.494  | 20/01/2015      |                  |
| <b>Especies</b>                           | <b>Unidades de medida</b> | <b>Susceptibles</b> | <b>Casos</b> | <b>Muertos</b>                | <b>Destruídos</b> | <b>Sacrificados</b> |          |                 |                  |
| Aves                                      | Animales                  | 1720                | 70           | 70                            | ...               | ...                 |          |                 |                  |
| Población afectada                        | Geese (pt81)              |                     |              |                               |                   |                     |          |                 |                  |

| Prefecture/City                           | Número de focos           | District            | Sub-district | Tipo de Unidad Epidemiológica | Localización      | Latitud             | Longitud | Fecha de inicio | Fecha de término |
|---|---------------------------|---------------------|--------------|-------------------------------|-------------------|---------------------|----------|-----------------|------------------|
| CHANGHUA COUNTY- (otro informe - enviado) | -                         |                     |              | Explotación                   | Dacheng Township  | 23.8577             | 120.277  | 20/01/2015      |                  |
| <b>Especies</b>                           | <b>Unidades de medida</b> | <b>Susceptibles</b> | <b>Casos</b> | <b>Muertos</b>                | <b>Destruídos</b> | <b>Sacrificados</b> |          |                 |                  |
| Aves                                      | Animales                  | 20700               | 7324         | 7324                          | 13376             | 0                   |          |                 |                  |
| Población afectada                        | Pollos autóctonos         |                     |              |                               |                   |                     |          |                 |                  |

| Prefecture/City                         | Número de focos           | District            | Sub-district | Tipo de Unidad Epidemiológica | Localización      | Latitud             | Longitud | Fecha de inicio | Fecha de término |
|---|---------------------------|---------------------|--------------|-------------------------------|-------------------|---------------------|----------|-----------------|------------------|
| YUNLIN COUNTY- (otro informe - enviado) | -                         |                     |              | Explotación                   | Taixi Township    | 23.7548             | 120.226  | 20/01/2015      |                  |
| <b>Especies</b>                         | <b>Unidades de medida</b> | <b>Susceptibles</b> | <b>Casos</b> | <b>Muertos</b>                | <b>Destruídos</b> | <b>Sacrificados</b> |          |                 |                  |
| Aves                                    | Animales                  | 3960                | 20           | 20                            | ...               | ...                 |          |                 |                  |
| Población afectada                      | Gansos                    |                     |              |                               |                   |                     |          |                 |                  |

| Prefecture/City                         | Número de focos           | District            | Sub-district | Tipo de Unidad Epidemiológica | Localización      | Latitud             | Longitud | Fecha de inicio | Fecha de término |
|---|---------------------------|---------------------|--------------|-------------------------------|-------------------|---------------------|----------|-----------------|------------------|
| CHIAYI COUNTY- (otro informe - enviado) | -                         |                     |              | Explotación                   | Budai Township    | 23.4232             | 120.213  | 20/01/2015      |                  |
| <b>Especies</b>                         | <b>Unidades de medida</b> | <b>Susceptibles</b> | <b>Casos</b> | <b>Muertos</b>                | <b>Destruídos</b> | <b>Sacrificados</b> |          |                 |                  |
| Aves                                    | Animales                  | 2530                | 88           | 88                            | 2442              | 0                   |          |                 |                  |
| Población afectada                      | Gansos                    |                     |              |                               |                   |                     |          |                 |                  |

| Prefecture/City                       | Número de focos           | District            | Sub-district | Tipo de Unidad Epidemiológica | Localización      | Latitud             | Longitud | Fecha de inicio | Fecha de término |
|---------------------------------------|---------------------------|---------------------|--------------|-------------------------------|-------------------|---------------------|----------|-----------------|------------------|
| TAINAN CITY- (otro informe - enviado) | -                         |                     |              | Explotación                   | Houbi District    | 23.3557             | 120.338  | 20/01/2015      |                  |
| <b>Especies</b>                       | <b>Unidades de medida</b> | <b>Susceptibles</b> | <b>Casos</b> | <b>Muertos</b>                | <b>Destruídos</b> | <b>Sacrificados</b> |          |                 |                  |
| Aves                                  | Animales                  | 3200                | 885          | 885                           | 2315              | 0                   |          |                 |                  |
| Población afectada                    | Gansos                    |                     |              |                               |                   |                     |          |                 |                  |

| Prefecture/City                         | Número de focos           | District            | Sub-district | Tipo de Unidad Epidemiológica | Localización      | Latitud             | Longitud | Fecha de inicio | Fecha de término |
|---|---------------------------|---------------------|--------------|-------------------------------|-------------------|---------------------|----------|-----------------|------------------|
| TAICHUNG CITY- (otro informe - enviado) | -                         |                     |              | Explotación                   | Waipu District    | 24.3471             | 120.708  | 21/01/2015      |                  |
| <b>Especies</b>                         | <b>Unidades de medida</b> | <b>Susceptibles</b> | <b>Casos</b> | <b>Muertos</b>                | <b>Destruídos</b> | <b>Sacrificados</b> |          |                 |                  |
| Aves                                    | Animales                  | 759                 | 19           | 19                            | 740               | 0                   |          |                 |                  |
| Población afectada                      | Gansos                    |                     |              |                               |                   |                     |          |                 |                  |

| Prefecture/City | Número de focos | District | Sub-district | Tipo de Unidad Epidemiológica | Localización | Latitud | Longitud | Fecha de inicio | Fecha de término |
|-----------------|-----------------|----------|--------------|-------------------------------|--------------|---------|----------|-----------------|------------------|
|-----------------|-----------------|----------|--------------|-------------------------------|--------------|---------|----------|-----------------|------------------|

| Prefecture/City                            | Número de focos           | District            | Sub-district | Tipo de Unidad Epidemiológica | Localización      | Latitud             | Longitud | Fecha de inicio | Fecha de término |
|--|---------------------------|---------------------|--------------|-------------------------------|-------------------|---------------------|----------|-----------------|------------------|
| <b>Especies</b>                            | <b>Unidades de medida</b> | <b>Susceptibles</b> | <b>Casos</b> | <b>Muertos</b>                | <b>Destruídos</b> | <b>Sacrificados</b> |          |                 |                  |
| YUNLIN COUNTY-<br>(otro informe - enviado) | -                         |                     |              | Explotación                   | Dongshi Township  | 23.714              | 120.24   | 21/01/2015      |                  |
| <b>Especies</b>                            | <b>Unidades de medida</b> | <b>Susceptibles</b> | <b>Casos</b> | <b>Muertos</b>                | <b>Destruídos</b> | <b>Sacrificados</b> |          |                 |                  |
| Aves                                       | Animales                  | 4200                | 600          | 600                           | ...               | ...                 |          |                 |                  |
| Población afectada                         | Gansos                    |                     |              |                               |                   |                     |          |                 |                  |

| Prefecture/City                            | Número de focos           | District            | Sub-district | Tipo de Unidad Epidemiológica | Localización      | Latitud             | Longitud | Fecha de inicio | Fecha de término |
|--|---------------------------|---------------------|--------------|-------------------------------|-------------------|---------------------|----------|-----------------|------------------|
| YUNLIN COUNTY-<br>(otro informe - enviado) | -                         |                     |              | Explotación                   | Dongshi Township  | 23.7178             | 120.266  | 21/01/2015      |                  |
| <b>Especies</b>                            | <b>Unidades de medida</b> | <b>Susceptibles</b> | <b>Casos</b> | <b>Muertos</b>                | <b>Destruídos</b> | <b>Sacrificados</b> |          |                 |                  |
| Aves                                       | Animales                  | 1008                | 148          | 148                           | ...               | ...                 |          |                 |                  |
| Población afectada                         | Pavos                     |                     |              |                               |                   |                     |          |                 |                  |

| Prefecture/City                              | Número de focos           | District            | Sub-district | Tipo de Unidad Epidemiológica | Localización      | Latitud             | Longitud | Fecha de inicio | Fecha de término |
|--|---------------------------|---------------------|--------------|-------------------------------|-------------------|---------------------|----------|-----------------|------------------|
| PINGTUNG COUNTY-<br>(otro informe - enviado) | -                         |                     |              | Explotación                   | Pingtung City     | 22.6197             | 120.501  | 21/01/2015      |                  |
| <b>Especies</b>                              | <b>Unidades de medida</b> | <b>Susceptibles</b> | <b>Casos</b> | <b>Muertos</b>                | <b>Destruídos</b> | <b>Sacrificados</b> |          |                 |                  |
| Aves   | Animales                  | 2400                | 800          | 800                           | ...               | ...                 |          |                 |                  |
| Población afectada                           | Gansos                    |                     |              |                               |                   |                     |          |                 |                  |

| Prefecture/City                            | Número de focos           | District            | Sub-district | Tipo de Unidad Epidemiológica | Localización      | Latitud             | Longitud | Fecha de inicio | Fecha de término |
|--|---------------------------|---------------------|--------------|-------------------------------|-------------------|---------------------|----------|-----------------|------------------|
| YUNLIN COUNTY-<br>(otro informe - enviado) | -                         |                     |              | Explotación                   | Mailiao Township  | 23.7854             | 120.271  | 21/01/2015      |                  |
| <b>Especies</b>                            | <b>Unidades de medida</b> | <b>Susceptibles</b> | <b>Casos</b> | <b>Muertos</b>                | <b>Destruídos</b> | <b>Sacrificados</b> |          |                 |                  |
| Aves                                       | Animales                  | 2600                | 100          | 100                           | ...               | ...                 |          |                 |                  |
| Población afectada                         | Gansos                    |                     |              |                               |                   |                     |          |                 |                  |

| Prefecture/City                            | Número de focos           | District            | Sub-district | Tipo de Unidad Epidemiológica | Localización      | Latitud             | Longitud | Fecha de inicio | Fecha de término |
|--|---------------------------|---------------------|--------------|-------------------------------|-------------------|---------------------|----------|-----------------|------------------|
| YUNLIN COUNTY-<br>(otro informe - enviado) | -                         |                     |              | Explotación                   | Mailiao Township  | 23.7372             | 120.259  | 21/01/2015      |                  |
| <b>Especies</b>                            | <b>Unidades de medida</b> | <b>Susceptibles</b> | <b>Casos</b> | <b>Muertos</b>                | <b>Destruídos</b> | <b>Sacrificados</b> |          |                 |                  |
| Aves                                       | Animales                  | 3600                | 300          | 300                           | ...               | ...                 |          |                 |                  |
| Población afectada                         | Gansos                    |                     |              |                               |                   |                     |          |                 |                  |

| Prefecture/City                              | Número de focos           | District            | Sub-district | Tipo de Unidad Epidemiológica | Localización      | Latitud             | Longitud | Fecha de inicio | Fecha de término |
|--|---------------------------|---------------------|--------------|-------------------------------|-------------------|---------------------|----------|-----------------|------------------|
| CHANGHUA COUNTY-<br>(otro informe - enviado) | -                         |                     |              | Explotación                   | Zhutang Township  | 23.8674             | 120.413  | 21/01/2015      |                  |
| <b>Especies</b>                              | <b>Unidades de medida</b> | <b>Susceptibles</b> | <b>Casos</b> | <b>Muertos</b>                | <b>Destruídos</b> | <b>Sacrificados</b> |          |                 |                  |
| Aves   | Animales                  | 2278                | 8            | 8                             | 2270              | 0                   |          |                 |                  |
| Población afectada                           | Gansos                    |                     |              |                               |                   |                     |          |                 |                  |

| Prefecture/City | Número de focos | District | Sub-district | Tipo de Unidad Epidemiológica | Localización | Latitud | Longitud | Fecha de inicio | Fecha de término |
|-----------------|-----------------|----------|--------------|-------------------------------|--------------|---------|----------|-----------------|------------------|
|-----------------|-----------------|----------|--------------|-------------------------------|--------------|---------|----------|-----------------|------------------|

| Prefecture/City                           | Número de focos           | District            | Sub-district | Tipo de Unidad Epidemiológica | Localización      | Latitud             | Longitud | Fecha de inicio | Fecha de término |
|---|---------------------------|---------------------|--------------|-------------------------------|-------------------|---------------------|----------|-----------------|------------------|
| <b>Especies</b>                           | <b>Unidades de medida</b> | <b>Susceptibles</b> | <b>Casos</b> | <b>Muertos</b>                | <b>Destruídos</b> | <b>Sacrificados</b> |          |                 |                  |
| PINGTUNG COUNTY- (otro informe - enviado) | -                         |                     |              | Explotación                   | Wandan Township   | 22.613              | 120.492  | 21/01/2015      |                  |
| <b>Especies</b>                           | <b>Unidades de medida</b> | <b>Susceptibles</b> | <b>Casos</b> | <b>Muertos</b>                | <b>Destruídos</b> | <b>Sacrificados</b> |          |                 |                  |
| Aves                                      | Animales                  | 5000                | 1000         | 1000                          | ...               | ...                 |          |                 |                  |
| Población afectada                        | Patos                     |                     |              |                               |                   |                     |          |                 |                  |

| Prefecture/City                         | Número de focos           | District            | Sub-district | Tipo de Unidad Epidemiológica | Localización      | Latitud             | Longitud | Fecha de inicio | Fecha de término |
|---|---------------------------|---------------------|--------------|-------------------------------|-------------------|---------------------|----------|-----------------|------------------|
| <b>Especies</b>                         | <b>Unidades de medida</b> | <b>Susceptibles</b> | <b>Casos</b> | <b>Muertos</b>                | <b>Destruídos</b> | <b>Sacrificados</b> |          |                 |                  |
| YUNLIN COUNTY- (otro informe - enviado) | -                         |                     |              | Explotación                   | Taixi Township    | 23.7429             | 120.221  | 21/01/2015      |                  |
| <b>Especies</b>                         | <b>Unidades de medida</b> | <b>Susceptibles</b> | <b>Casos</b> | <b>Muertos</b>                | <b>Destruídos</b> | <b>Sacrificados</b> |          |                 |                  |
| Aves                                    | Animales                  | 2600                | 200          | 200                           | ...               | ...                 |          |                 |                  |
| Población afectada                      | Gansos                    |                     |              |                               |                   |                     |          |                 |                  |

| Prefecture/City                         | Número de focos           | District            | Sub-district | Tipo de Unidad Epidemiológica | Localización      | Latitud             | Longitud | Fecha de inicio | Fecha de término |
|---|---------------------------|---------------------|--------------|-------------------------------|-------------------|---------------------|----------|-----------------|------------------|
| <b>Especies</b>                         | <b>Unidades de medida</b> | <b>Susceptibles</b> | <b>Casos</b> | <b>Muertos</b>                | <b>Destruídos</b> | <b>Sacrificados</b> |          |                 |                  |
| YUNLIN COUNTY- (otro informe - enviado) | -                         |                     |              | Explotación                   | Dongshi Township  | 23.6857             | 120.264  | 21/01/2015      |                  |
| <b>Especies</b>                         | <b>Unidades de medida</b> | <b>Susceptibles</b> | <b>Casos</b> | <b>Muertos</b>                | <b>Destruídos</b> | <b>Sacrificados</b> |          |                 |                  |
| Aves                                    | Animales                  | 3300                | 200          | 200                           | ...               | ...                 |          |                 |                  |
| Población afectada                      | Gansos                    |                     |              |                               |                   |                     |          |                 |                  |

| Prefecture/City                         | Número de focos           | District            | Sub-district | Tipo de Unidad Epidemiológica | Localización      | Latitud             | Longitud | Fecha de inicio | Fecha de término |
|---|---------------------------|---------------------|--------------|-------------------------------|-------------------|---------------------|----------|-----------------|------------------|
| <b>Especies</b>                         | <b>Unidades de medida</b> | <b>Susceptibles</b> | <b>Casos</b> | <b>Muertos</b>                | <b>Destruídos</b> | <b>Sacrificados</b> |          |                 |                  |
| CHIAYI COUNTY- (otro informe - enviado) | -                         |                     |              | Explotación                   | Budai Township    | 23.4249             | 120.205  | 21/01/2015      |                  |
| <b>Especies</b>                         | <b>Unidades de medida</b> | <b>Susceptibles</b> | <b>Casos</b> | <b>Muertos</b>                | <b>Destruídos</b> | <b>Sacrificados</b> |          |                 |                  |
| Aves                                    | Animales                  | 4200                | 22           | 22                            | ...               | ...                 |          |                 |                  |
| Población afectada                      | Gansos                    |                     |              |                               |                   |                     |          |                 |                  |

| Prefecture/City                         | Número de focos           | District            | Sub-district | Tipo de Unidad Epidemiológica | Localización      | Latitud             | Longitud | Fecha de inicio | Fecha de término |
|---|---------------------------|---------------------|--------------|-------------------------------|-------------------|---------------------|----------|-----------------|------------------|
| <b>Especies</b>                         | <b>Unidades de medida</b> | <b>Susceptibles</b> | <b>Casos</b> | <b>Muertos</b>                | <b>Destruídos</b> | <b>Sacrificados</b> |          |                 |                  |
| YUNLIN COUNTY- (otro informe - enviado) | -                         |                     |              | Explotación                   | Mailiao Township  | 23.8052             | 120.269  | 21/01/2015      |                  |
| <b>Especies</b>                         | <b>Unidades de medida</b> | <b>Susceptibles</b> | <b>Casos</b> | <b>Muertos</b>                | <b>Destruídos</b> | <b>Sacrificados</b> |          |                 |                  |
| Aves                                    | Animales                  | 2400                | 450          | 450                           | ...               | ...                 |          |                 |                  |
| Población afectada                      | Gansos                    |                     |              |                               |                   |                     |          |                 |                  |

| Prefecture/City                         | Número de focos           | District            | Sub-district | Tipo de Unidad Epidemiológica | Localización      | Latitud             | Longitud | Fecha de inicio | Fecha de término |
|---|---------------------------|---------------------|--------------|-------------------------------|-------------------|---------------------|----------|-----------------|------------------|
| <b>Especies</b>                         | <b>Unidades de medida</b> | <b>Susceptibles</b> | <b>Casos</b> | <b>Muertos</b>                | <b>Destruídos</b> | <b>Sacrificados</b> |          |                 |                  |
| TAICHUNG CITY- (otro informe - enviado) | -                         |                     |              | Explotación                   | Waipu District    | 24.3488             | 120.713  | 21/01/2015      |                  |
| <b>Especies</b>                         | <b>Unidades de medida</b> | <b>Susceptibles</b> | <b>Casos</b> | <b>Muertos</b>                | <b>Destruídos</b> | <b>Sacrificados</b> |          |                 |                  |
| Aves                                    | Animales                  | 900                 | 180          | 180                           | 720               | 0                   |          |                 |                  |
| Población afectada                      | Patos                     |                     |              |                               |                   |                     |          |                 |                  |

| Prefecture/City | Número de focos | District | Sub-district | Tipo de Unidad Epidemiológica | Localización | Latitud | Longitud | Fecha de inicio | Fecha de término |
|-----------------|-----------------|----------|--------------|-------------------------------|--------------|---------|----------|-----------------|------------------|
|-----------------|-----------------|----------|--------------|-------------------------------|--------------|---------|----------|-----------------|------------------|

| Prefecture/City                              | Número de focos           | District            | Sub-district | Tipo de Unidad Epidemiológica | Localización      | Latitud             | Longitud | Fecha de inicio | Fecha de término |
|--|---------------------------|---------------------|--------------|-------------------------------|-------------------|---------------------|----------|-----------------|------------------|
| <b>Especies</b>                              | <b>Unidades de medida</b> | <b>Susceptibles</b> | <b>Casos</b> | <b>Muertos</b>                | <b>Destruídos</b> | <b>Sacrificados</b> |          |                 |                  |
| PINGTUNG COUNTY-<br>(otro informe - enviado) | -                         |                     |              | Explotación                   | Xinpi Township    | 22.5098             | 120.565  | 21/01/2015      |                  |
| <b>Especies</b>                              | <b>Unidades de medida</b> | <b>Susceptibles</b> | <b>Casos</b> | <b>Muertos</b>                | <b>Destruídos</b> | <b>Sacrificados</b> |          |                 |                  |
| Aves   | Animales                  | 2470                | 420          | 420                           | ...               | ...                 |          |                 |                  |
| Población afectada                           | Patos                     |                     |              |                               |                   |                     |          |                 |                  |

| Prefecture/City                            | Número de focos           | District            | Sub-district | Tipo de Unidad Epidemiológica | Localización      | Latitud             | Longitud | Fecha de inicio | Fecha de término |
|--|---------------------------|---------------------|--------------|-------------------------------|-------------------|---------------------|----------|-----------------|------------------|
| <b>Especies</b>                            | <b>Unidades de medida</b> | <b>Susceptibles</b> | <b>Casos</b> | <b>Muertos</b>                | <b>Destruídos</b> | <b>Sacrificados</b> |          |                 |                  |
| YUNLIN COUNTY-<br>(otro informe - enviado) | -                         |                     |              | Explotación                   | Mailiao Township  | 23.7828             | 120.277  | 21/01/2015      |                  |
| <b>Especies</b>                            | <b>Unidades de medida</b> | <b>Susceptibles</b> | <b>Casos</b> | <b>Muertos</b>                | <b>Destruídos</b> | <b>Sacrificados</b> |          |                 |                  |
| Aves                                       | Animales                  | 2400                | 200          | 200                           | ...               | ...                 |          |                 |                  |
| Población afectada                         | Gansos                    |                     |              |                               |                   |                     |          |                 |                  |

| Prefecture/City                            | Número de focos           | District            | Sub-district | Tipo de Unidad Epidemiológica | Localización      | Latitud             | Longitud | Fecha de inicio | Fecha de término |
|--|---------------------------|---------------------|--------------|-------------------------------|-------------------|---------------------|----------|-----------------|------------------|
| <b>Especies</b>                            | <b>Unidades de medida</b> | <b>Susceptibles</b> | <b>Casos</b> | <b>Muertos</b>                | <b>Destruídos</b> | <b>Sacrificados</b> |          |                 |                  |
| YUNLIN COUNTY-<br>(otro informe - enviado) | -                         |                     |              | Explotación                   | Taixi Township    | 23.7542             | 120.226  | 21/01/2015      |                  |
| <b>Especies</b>                            | <b>Unidades de medida</b> | <b>Susceptibles</b> | <b>Casos</b> | <b>Muertos</b>                | <b>Destruídos</b> | <b>Sacrificados</b> |          |                 |                  |
| Aves                                       | Animales                  | 5012                | 1512         | 1512                          | ...               | ...                 |          |                 |                  |
| Población afectada                         | Gansos                    |                     |              |                               |                   |                     |          |                 |                  |

| Prefecture/City                            | Número de focos           | District            | Sub-district | Tipo de Unidad Epidemiológica | Localización      | Latitud             | Longitud | Fecha de inicio | Fecha de término |
|--|---------------------------|---------------------|--------------|-------------------------------|-------------------|---------------------|----------|-----------------|------------------|
| <b>Especies</b>                            | <b>Unidades de medida</b> | <b>Susceptibles</b> | <b>Casos</b> | <b>Muertos</b>                | <b>Destruídos</b> | <b>Sacrificados</b> |          |                 |                  |
| YUNLIN COUNTY-<br>(otro informe - enviado) | -                         |                     |              | Explotación                   | Kouhu Township    | 23.6218             | 120.182  | 21/01/2015      |                  |
| <b>Especies</b>                            | <b>Unidades de medida</b> | <b>Susceptibles</b> | <b>Casos</b> | <b>Muertos</b>                | <b>Destruídos</b> | <b>Sacrificados</b> |          |                 |                  |
| Aves                                       | Animales                  | 12400               | 1000         | 1000                          | ...               | ...                 |          |                 |                  |
| Población afectada                         | Gansos                    |                     |              |                               |                   |                     |          |                 |                  |

| Prefecture/City                              | Número de focos           | District            | Sub-district | Tipo de Unidad Epidemiológica | Localización      | Latitud             | Longitud | Fecha de inicio | Fecha de término |
|--|---------------------------|---------------------|--------------|-------------------------------|-------------------|---------------------|----------|-----------------|------------------|
| <b>Especies</b>                              | <b>Unidades de medida</b> | <b>Susceptibles</b> | <b>Casos</b> | <b>Muertos</b>                | <b>Destruídos</b> | <b>Sacrificados</b> |          |                 |                  |
| PINGTUNG COUNTY-<br>(otro informe - enviado) | -                         |                     |              | Explotación                   | Wandan Township   | 22.6113             | 120.493  | 21/01/2015      |                  |
| <b>Especies</b>                              | <b>Unidades de medida</b> | <b>Susceptibles</b> | <b>Casos</b> | <b>Muertos</b>                | <b>Destruídos</b> | <b>Sacrificados</b> |          |                 |                  |
| Aves   | Animales                  | 5500                | 300          | 300                           | ...               | ...                 |          |                 |                  |
| Población afectada                           | Patos                     |                     |              |                               |                   |                     |          |                 |                  |

| Prefecture/City                            | Número de focos           | District            | Sub-district | Tipo de Unidad Epidemiológica | Localización      | Latitud             | Longitud | Fecha de inicio | Fecha de término |
|--|---------------------------|---------------------|--------------|-------------------------------|-------------------|---------------------|----------|-----------------|------------------|
| <b>Especies</b>                            | <b>Unidades de medida</b> | <b>Susceptibles</b> | <b>Casos</b> | <b>Muertos</b>                | <b>Destruídos</b> | <b>Sacrificados</b> |          |                 |                  |
| YUNLIN COUNTY-<br>(otro informe - enviado) | -                         |                     |              | Explotación                   | Mailiao Township  | 23.7961             | 120.269  | 21/01/2015      |                  |
| <b>Especies</b>                            | <b>Unidades de medida</b> | <b>Susceptibles</b> | <b>Casos</b> | <b>Muertos</b>                | <b>Destruídos</b> | <b>Sacrificados</b> |          |                 |                  |
| Aves                                       | Animales                  | 800                 | 50           | 50                            | ...               | ...                 |          |                 |                  |
| Población afectada                         | Gansos reproductores      |                     |              |                               |                   |                     |          |                 |                  |

| Prefecture/City | Número de focos | District | Sub-district | Tipo de Unidad Epidemiológica | Localización | Latitud | Longitud | Fecha de inicio | Fecha de término |
|-----------------|-----------------|----------|--------------|-------------------------------|--------------|---------|----------|-----------------|------------------|
|-----------------|-----------------|----------|--------------|-------------------------------|--------------|---------|----------|-----------------|------------------|

| Prefecture/City                         | Número de focos           | District            | Sub-district | Tipo de Unidad Epidemiológica | Localización      | Latitud             | Longitud | Fecha de inicio | Fecha de término |
|---|---------------------------|---------------------|--------------|-------------------------------|-------------------|---------------------|----------|-----------------|------------------|
| <b>Especies</b>                         | <b>Unidades de medida</b> | <b>Susceptibles</b> | <b>Casos</b> | <b>Muertos</b>                | <b>Destruídos</b> | <b>Sacrificados</b> |          |                 |                  |
| CHIAYI COUNTY- (otro informe - enviado) | -                         |                     |              | Explotación                   | Minxiong Township | 23.5674             | 120.425  | 21/01/2015      |                  |
| <b>Especies</b>                         | <b>Unidades de medida</b> | <b>Susceptibles</b> | <b>Casos</b> | <b>Muertos</b>                | <b>Destruídos</b> | <b>Sacrificados</b> |          |                 |                  |
| Aves                                    | Animales                  | 2800                | 60           | 60                            | ...               | ...                 |          |                 |                  |
| Población afectada                      | Gansos reproductores      |                     |              |                               |                   |                     |          |                 |                  |

| Prefecture/City                         | Número de focos           | District            | Sub-district | Tipo de Unidad Epidemiológica | Localización      | Latitud             | Longitud | Fecha de inicio | Fecha de término |
|---|---------------------------|---------------------|--------------|-------------------------------|-------------------|---------------------|----------|-----------------|------------------|
| <b>Especies</b>                         | <b>Unidades de medida</b> | <b>Susceptibles</b> | <b>Casos</b> | <b>Muertos</b>                | <b>Destruídos</b> | <b>Sacrificados</b> |          |                 |                  |
| YUNLIN COUNTY- (otro informe - enviado) | -                         |                     |              | Explotación                   | Dongshi Township  | 23.7206             | 120.269  | 21/01/2015      |                  |
| <b>Especies</b>                         | <b>Unidades de medida</b> | <b>Susceptibles</b> | <b>Casos</b> | <b>Muertos</b>                | <b>Destruídos</b> | <b>Sacrificados</b> |          |                 |                  |
| Aves                                    | Animales                  | 6080                | 160          | 160                           | ...               | ...                 |          |                 |                  |
| Población afectada                      | Gansos                    |                     |              |                               |                   |                     |          |                 |                  |

| Prefecture/City                           | Número de focos           | District            | Sub-district | Tipo de Unidad Epidemiológica | Localización      | Latitud             | Longitud | Fecha de inicio | Fecha de término |
|---|---------------------------|---------------------|--------------|-------------------------------|-------------------|---------------------|----------|-----------------|------------------|
| <b>Especies</b>                           | <b>Unidades de medida</b> | <b>Susceptibles</b> | <b>Casos</b> | <b>Muertos</b>                | <b>Destruídos</b> | <b>Sacrificados</b> |          |                 |                  |
| PINGTUNG COUNTY- (otro informe - enviado) | -                         |                     |              | Explotación                   | Xinyuan Township  | 23.7659             | 120.368  | 22/01/2015      |                  |
| <b>Especies</b>                           | <b>Unidades de medida</b> | <b>Susceptibles</b> | <b>Casos</b> | <b>Muertos</b>                | <b>Destruídos</b> | <b>Sacrificados</b> |          |                 |                  |
| Aves                                      | Animales                  | 56000               | 3000         | 3000                          | ...               | ...                 |          |                 |                  |
| Población afectada                        | Pollos autóctonos         |                     |              |                               |                   |                     |          |                 |                  |

| Prefecture/City                           | Número de focos           | District            | Sub-district | Tipo de Unidad Epidemiológica | Localización      | Latitud             | Longitud | Fecha de inicio | Fecha de término |
|---|---------------------------|---------------------|--------------|-------------------------------|-------------------|---------------------|----------|-----------------|------------------|
| <b>Especies</b>                           | <b>Unidades de medida</b> | <b>Susceptibles</b> | <b>Casos</b> | <b>Muertos</b>                | <b>Destruídos</b> | <b>Sacrificados</b> |          |                 |                  |
| CHANGHUA COUNTY- (otro informe - enviado) | -                         |                     |              | Explotación                   | Dacheng Township  | 23.8622             | 120.295  | 22/01/2015      |                  |
| <b>Especies</b>                           | <b>Unidades de medida</b> | <b>Susceptibles</b> | <b>Casos</b> | <b>Muertos</b>                | <b>Destruídos</b> | <b>Sacrificados</b> |          |                 |                  |
| Aves                                      | Animales                  | 8000                | 1680         | 1680                          | ...               | ...                 |          |                 |                  |
| Población afectada                        | Pollos autóctonos         |                     |              |                               |                   |                     |          |                 |                  |

| Prefecture/City                         | Número de focos           | District            | Sub-district | Tipo de Unidad Epidemiológica | Localización      | Latitud             | Longitud | Fecha de inicio | Fecha de término |
|---|---------------------------|---------------------|--------------|-------------------------------|-------------------|---------------------|----------|-----------------|------------------|
| <b>Especies</b>                         | <b>Unidades de medida</b> | <b>Susceptibles</b> | <b>Casos</b> | <b>Muertos</b>                | <b>Destruídos</b> | <b>Sacrificados</b> |          |                 |                  |
| YUNLIN COUNTY- (otro informe - enviado) | -                         |                     |              | Explotación                   | Dongshi Township  | 23.6736             | 120.264  | 22/01/2015      |                  |
| <b>Especies</b>                         | <b>Unidades de medida</b> | <b>Susceptibles</b> | <b>Casos</b> | <b>Muertos</b>                | <b>Destruídos</b> | <b>Sacrificados</b> |          |                 |                  |
| Aves                                    | Animales                  | 5600                | 100          | 100                           | ...               | ...                 |          |                 |                  |
| Población afectada                      | Gansos reproductores      |                     |              |                               |                   |                     |          |                 |                  |

| Prefecture/City                         | Número de focos           | District            | Sub-district | Tipo de Unidad Epidemiológica | Localización      | Latitud             | Longitud | Fecha de inicio | Fecha de término |
|---|---------------------------|---------------------|--------------|-------------------------------|-------------------|---------------------|----------|-----------------|------------------|
| <b>Especies</b>                         | <b>Unidades de medida</b> | <b>Susceptibles</b> | <b>Casos</b> | <b>Muertos</b>                | <b>Destruídos</b> | <b>Sacrificados</b> |          |                 |                  |
| YUNLIN COUNTY- (otro informe - enviado) | -                         |                     |              | Explotación                   | Dongshi Township  | 23.6994             | 120.238  | 22/01/2015      |                  |
| <b>Especies</b>                         | <b>Unidades de medida</b> | <b>Susceptibles</b> | <b>Casos</b> | <b>Muertos</b>                | <b>Destruídos</b> | <b>Sacrificados</b> |          |                 |                  |
| Aves                                    | Animales                  | 3000                | 600          | 600                           | ...               | ...                 |          |                 |                  |
| Población afectada                      | Gansos reproductores      |                     |              |                               |                   |                     |          |                 |                  |

| Prefecture/City | Número de focos | District | Sub-district | Tipo de Unidad Epidemiológica | Localización | Latitud | Longitud | Fecha de inicio | Fecha de término |
|-----------------|-----------------|----------|--------------|-------------------------------|--------------|---------|----------|-----------------|------------------|
|-----------------|-----------------|----------|--------------|-------------------------------|--------------|---------|----------|-----------------|------------------|

| Prefecture/City                              | Número de focos           | District            | Sub-district | Tipo de Unidad Epidemiológica | Localización      | Latitud             | Longitud | Fecha de inicio | Fecha de término |
|--|---------------------------|---------------------|--------------|-------------------------------|-------------------|---------------------|----------|-----------------|------------------|
| <b>Especies</b>                              | <b>Unidades de medida</b> | <b>Susceptibles</b> | <b>Casos</b> | <b>Muertos</b>                | <b>Destruídos</b> | <b>Sacrificados</b> |          |                 |                  |
| CHANGHUA COUNTY-<br>(otro informe - enviado) | -                         |                     |              | Explotación                   | Erlin Township    | 23.8691             | 120.39   | 22/01/2015      |                  |
| <b>Especies</b>                              | <b>Unidades de medida</b> | <b>Susceptibles</b> | <b>Casos</b> | <b>Muertos</b>                | <b>Destruídos</b> | <b>Sacrificados</b> |          |                 |                  |
| Aves   | Animales                  | 1200                | 14           | 14                            | ...               | ...                 |          |                 |                  |
| Población afectada                           | Patás ponedoras           |                     |              |                               |                   |                     |          |                 |                  |

| Prefecture/City                              | Número de focos           | District            | Sub-district | Tipo de Unidad Epidemiológica | Localización      | Latitud             | Longitud | Fecha de inicio | Fecha de término |
|--|---------------------------|---------------------|--------------|-------------------------------|-------------------|---------------------|----------|-----------------|------------------|
| CHANGHUA COUNTY-<br>(otro informe - enviado) | -                         |                     |              | Explotación                   | Fangyuan Township | 23.9971             | 120.364  | 22/01/2015      |                  |
| <b>Especies</b>                              | <b>Unidades de medida</b> | <b>Susceptibles</b> | <b>Casos</b> | <b>Muertos</b>                | <b>Destruídos</b> | <b>Sacrificados</b> |          |                 |                  |
| Aves   | Animales                  | 4600                | 26           | 26                            | ...               | ...                 |          |                 |                  |
| Población afectada                           | Gansos                    |                     |              |                               |                   |                     |          |                 |                  |

| Prefecture/City                            | Número de focos           | District            | Sub-district | Tipo de Unidad Epidemiológica | Localización      | Latitud             | Longitud | Fecha de inicio | Fecha de término |
|--|---------------------------|---------------------|--------------|-------------------------------|-------------------|---------------------|----------|-----------------|------------------|
| YUNLIN COUNTY-<br>(otro informe - enviado) | -                         |                     |              | Explotación                   | Shuilin Township  | 23.5566             | 120.202  | 22/01/2015      |                  |
| <b>Especies</b>                            | <b>Unidades de medida</b> | <b>Susceptibles</b> | <b>Casos</b> | <b>Muertos</b>                | <b>Destruídos</b> | <b>Sacrificados</b> |          |                 |                  |
| Aves                                       | Animales                  | 2000                | 950          | 950                           | ...               | ...                 |          |                 |                  |
| Población afectada                         | Gansos reproductores      |                     |              |                               |                   |                     |          |                 |                  |

| Prefecture/City                            | Número de focos           | District            | Sub-district | Tipo de Unidad Epidemiológica | Localización      | Latitud             | Longitud  | Fecha de inicio | Fecha de término |
|--|---------------------------|---------------------|--------------|-------------------------------|-------------------|---------------------|-----------|-----------------|------------------|
| YUNLIN COUNTY-<br>(otro informe - enviado) | -                         |                     |              | Explotación                   | Kouhu Township    | 23.61398            | 120.20075 | 22/01/2015      |                  |
| <b>Especies</b>                            | <b>Unidades de medida</b> | <b>Susceptibles</b> | <b>Casos</b> | <b>Muertos</b>                | <b>Destruídos</b> | <b>Sacrificados</b> |           |                 |                  |
| Aves                                       | Animales                  | 5320                | 340          | 340                           | ...               | ...                 |           |                 |                  |
| Población afectada                         | Patos (yl-208)            |                     |              |                               |                   |                     |           |                 |                  |

| Prefecture/City                            | Número de focos           | District            | Sub-district | Tipo de Unidad Epidemiológica | Localización      | Latitud             | Longitud | Fecha de inicio | Fecha de término |
|--|---------------------------|---------------------|--------------|-------------------------------|-------------------|---------------------|----------|-----------------|------------------|
| YUNLIN COUNTY-<br>(otro informe - enviado) | -                         |                     |              | Explotación                   | Dongshi Township  | 23.6999             | 120.27   | 22/01/2015      |                  |
| <b>Especies</b>                            | <b>Unidades de medida</b> | <b>Susceptibles</b> | <b>Casos</b> | <b>Muertos</b>                | <b>Destruídos</b> | <b>Sacrificados</b> |          |                 |                  |
| Aves                                       | Animales                  | 2600                | 100          | 100                           | ...               | ...                 |          |                 |                  |
| Población afectada                         | Gansos                    |                     |              |                               |                   |                     |          |                 |                  |

| Prefecture/City                            | Número de focos           | District            | Sub-district | Tipo de Unidad Epidemiológica | Localización      | Latitud             | Longitud | Fecha de inicio | Fecha de término |
|--|---------------------------|---------------------|--------------|-------------------------------|-------------------|---------------------|----------|-----------------|------------------|
| YUNLIN COUNTY-<br>(otro informe - enviado) | -                         |                     |              | Explotación                   | Taixi Township    | 23.7238             | 120.23   | 22/01/2015      |                  |
| <b>Especies</b>                            | <b>Unidades de medida</b> | <b>Susceptibles</b> | <b>Casos</b> | <b>Muertos</b>                | <b>Destruídos</b> | <b>Sacrificados</b> |          |                 |                  |
| Aves                                       | Animales                  | 2400                | 50           | 50                            | ...               | ...                 |          |                 |                  |
| Población afectada                         | Gansos                    |                     |              |                               |                   |                     |          |                 |                  |

| Prefecture/City | Número de focos | District | Sub-district | Tipo de Unidad Epidemiológica | Localización | Latitud | Longitud | Fecha de inicio | Fecha de término |
|-----------------|-----------------|----------|--------------|-------------------------------|--------------|---------|----------|-----------------|------------------|
|-----------------|-----------------|----------|--------------|-------------------------------|--------------|---------|----------|-----------------|------------------|

| Prefecture/City                             | Número de focos             | District            | Sub-district | Tipo de Unidad Epidemiológica | Localización      | Latitud             | Longitud   | Fecha de inicio | Fecha de término |
|---|-----------------------------|---------------------|--------------|-------------------------------|-------------------|---------------------|------------|-----------------|------------------|
| <b>Especies</b>                             | <b>Unidades de medida</b>   | <b>Susceptibles</b> | <b>Casos</b> | <b>Muertos</b>                | <b>Destruídos</b> | <b>Sacrificados</b> |            |                 |                  |
| HSINCHU COUNTY-<br>(otro informe - enviado) | -                           |                     |              | No aplicable                  | Xinfeng Township  | 24.897565           | 120.988288 | 22/01/2015      |                  |
| <b>Especies</b>                             | <b>Unidades de medida</b>   | <b>Susceptibles</b> | <b>Casos</b> | <b>Muertos</b>                | <b>Destruídos</b> | <b>Sacrificados</b> |            |                 |                  |
| Aves  | Animales                    | 120                 | 1            | 1                             | 119               | 0                   |            |                 |                  |
| Población afectada                          | Gansos en un matadero (hc1) |                     |              |                               |                   |                     |            |                 |                  |

| Prefecture/City                            | Número de focos           | District            | Sub-district | Tipo de Unidad Epidemiológica | Localización      | Latitud             | Longitud | Fecha de inicio | Fecha de término |
|--|---------------------------|---------------------|--------------|-------------------------------|-------------------|---------------------|----------|-----------------|------------------|
| YUNLIN COUNTY-<br>(otro informe - enviado) | -                         |                     |              | Explotación                   | Taixi Township    | 23.7528             | 120.219  | 22/01/2015      |                  |
| <b>Especies</b>                            | <b>Unidades de medida</b> | <b>Susceptibles</b> | <b>Casos</b> | <b>Muertos</b>                | <b>Destruídos</b> | <b>Sacrificados</b> |          |                 |                  |
| Aves                                       | Animales                  | 47850               | 5000         | 5000                          | ...               | ...                 |          |                 |                  |
| Población afectada                         | Pollos                    |                     |              |                               |                   |                     |          |                 |                  |

| Prefecture/City                            | Número de focos           | District            | Sub-district | Tipo de Unidad Epidemiológica | Localización      | Latitud             | Longitud | Fecha de inicio | Fecha de término |
|--|---------------------------|---------------------|--------------|-------------------------------|-------------------|---------------------|----------|-----------------|------------------|
| YUNLIN COUNTY-<br>(otro informe - enviado) | -                         |                     |              | Explotación                   | Taixi Township    | 23.741              | 120.233  | 22/01/2015      |                  |
| <b>Especies</b>                            | <b>Unidades de medida</b> | <b>Susceptibles</b> | <b>Casos</b> | <b>Muertos</b>                | <b>Destruídos</b> | <b>Sacrificados</b> |          |                 |                  |
| Aves                                       | Animales                  | 3600                | 400          | 400                           | ...               | ...                 |          |                 |                  |
| Población afectada                         | Gansos                    |                     |              |                               |                   |                     |          |                 |                  |

| Prefecture/City                              | Número de focos           | District            | Sub-district | Tipo de Unidad Epidemiológica | Localización      | Latitud             | Longitud | Fecha de inicio | Fecha de término |
|--|---------------------------|---------------------|--------------|-------------------------------|-------------------|---------------------|----------|-----------------|------------------|
| PINGTUNG COUNTY-<br>(otro informe - enviado) | -                         |                     |              | Explotación                   | Chaozhou Township | 22.5183             | 120.542  | 22/01/2015      |                  |
| <b>Especies</b>                              | <b>Unidades de medida</b> | <b>Susceptibles</b> | <b>Casos</b> | <b>Muertos</b>                | <b>Destruídos</b> | <b>Sacrificados</b> |          |                 |                  |
| Aves   | Animales                  | 28500               | 1500         | 1500                          | ...               | ...                 |          |                 |                  |
| Población afectada                           | Chickens (pt92)           |                     |              |                               |                   |                     |          |                 |                  |

| Prefecture/City                              | Número de focos           | District            | Sub-district | Tipo de Unidad Epidemiológica | Localización      | Latitud             | Longitud | Fecha de inicio | Fecha de término |
|--|---------------------------|---------------------|--------------|-------------------------------|-------------------|---------------------|----------|-----------------|------------------|
| PINGTUNG COUNTY-<br>(otro informe - enviado) | -                         |                     |              | Explotación                   | Chaozhou Township | 22.5286             | 120.554  | 22/01/2015      |                  |
| <b>Especies</b>                              | <b>Unidades de medida</b> | <b>Susceptibles</b> | <b>Casos</b> | <b>Muertos</b>                | <b>Destruídos</b> | <b>Sacrificados</b> |          |                 |                  |
| Aves   | Animales                  | 17000               | 2000         | 2000                          | ...               | ...                 |          |                 |                  |
| Población afectada                           | Pollos autóctonos         |                     |              |                               |                   |                     |          |                 |                  |

| Prefecture/City                            | Número de focos           | District            | Sub-district | Tipo de Unidad Epidemiológica | Localización      | Latitud             | Longitud | Fecha de inicio | Fecha de término |
|--|---------------------------|---------------------|--------------|-------------------------------|-------------------|---------------------|----------|-----------------|------------------|
| YUNLIN COUNTY-<br>(otro informe - enviado) | -                         |                     |              | Explotación                   | Shuilin Township  | 23.602              | 120.239  | 22/01/2015      |                  |
| <b>Especies</b>                            | <b>Unidades de medida</b> | <b>Susceptibles</b> | <b>Casos</b> | <b>Muertos</b>                | <b>Destruídos</b> | <b>Sacrificados</b> |          |                 |                  |
| Aves                                       | Animales                  | 2360                | 160          | 160                           | ...               | ...                 |          |                 |                  |
| Población afectada                         | Gansos                    |                     |              |                               |                   |                     |          |                 |                  |

| Prefecture/City | Número de focos | District | Sub-district | Tipo de Unidad Epidemiológica | Localización | Latitud | Longitud | Fecha de inicio | Fecha de término |
|-----------------|-----------------|----------|--------------|-------------------------------|--------------|---------|----------|-----------------|------------------|
|-----------------|-----------------|----------|--------------|-------------------------------|--------------|---------|----------|-----------------|------------------|

| Prefecture/City                            | Número de focos           | District            | Sub-district | Tipo de Unidad Epidemiológica | Localización      | Latitud             | Longitud | Fecha de inicio | Fecha de término |
|--|---------------------------|---------------------|--------------|-------------------------------|-------------------|---------------------|----------|-----------------|------------------|
| <b>Especies</b>                            | <b>Unidades de medida</b> | <b>Susceptibles</b> | <b>Casos</b> | <b>Muertos</b>                | <b>Destruídos</b> | <b>Sacrificados</b> |          |                 |                  |
| YUNLIN COUNTY-<br>(otro informe - enviado) | -                         |                     |              | Explotación                   | Douan Township    | 23.6598             | 120.506  | 22/01/2015      |                  |
| <b>Especies</b>                            | <b>Unidades de medida</b> | <b>Susceptibles</b> | <b>Casos</b> | <b>Muertos</b>                | <b>Destruídos</b> | <b>Sacrificados</b> |          |                 |                  |
| Aves                                       | Animales                  | 9800                | 420          | 420                           | ...               | ...                 |          |                 |                  |
| Población afectada                         | Gansos                    |                     |              |                               |                   |                     |          |                 |                  |

| Prefecture/City                              | Número de focos           | District            | Sub-district | Tipo de Unidad Epidemiológica | Localización      | Latitud             | Longitud | Fecha de inicio | Fecha de término |
|--|---------------------------|---------------------|--------------|-------------------------------|-------------------|---------------------|----------|-----------------|------------------|
| CHANGHUA COUNTY-<br>(otro informe - enviado) | -                         |                     |              | Explotación                   | Fangyuan Township | 23.9523             | 120.382  | 22/01/2015      |                  |
| <b>Especies</b>                              | <b>Unidades de medida</b> | <b>Susceptibles</b> | <b>Casos</b> | <b>Muertos</b>                | <b>Destruídos</b> | <b>Sacrificados</b> |          |                 |                  |
| Aves   | Animales                  | 2200                | 776          | 776                           | ...               | ...                 |          |                 |                  |
| Población afectada                           | Gansos                    |                     |              |                               |                   |                     |          |                 |                  |

| Prefecture/City                              | Número de focos           | District            | Sub-district | Tipo de Unidad Epidemiológica | Localización      | Latitud             | Longitud   | Fecha de inicio | Fecha de término |
|--|---------------------------|---------------------|--------------|-------------------------------|-------------------|---------------------|------------|-----------------|------------------|
| CHANGHUA COUNTY-<br>(otro informe - enviado) | -                         |                     |              | Explotación                   | Dacheng Township  | 23.843532           | 120.328833 | 23/01/2015      |                  |
| <b>Especies</b>                              | <b>Unidades de medida</b> | <b>Susceptibles</b> | <b>Casos</b> | <b>Muertos</b>                | <b>Destruídos</b> | <b>Sacrificados</b> |            |                 |                  |
| Aves   | Animales                  | 2400                | 125          | 125                           | 2275              | 0                   |            |                 |                  |
| Población afectada                           | Gansos (ch21)             |                     |              |                               |                   |                     |            |                 |                  |

| Prefecture/City                            | Número de focos           | District            | Sub-district | Tipo de Unidad Epidemiológica | Localización      | Latitud             | Longitud   | Fecha de inicio | Fecha de término |
|--|---------------------------|---------------------|--------------|-------------------------------|-------------------|---------------------|------------|-----------------|------------------|
| YUNLIN COUNTY-<br>(otro informe - enviado) | -                         |                     |              | Explotación                   | Dongshi Township  | 23.715648           | 120.245881 | 23/01/2015      |                  |
| <b>Especies</b>                            | <b>Unidades de medida</b> | <b>Susceptibles</b> | <b>Casos</b> | <b>Muertos</b>                | <b>Destruídos</b> | <b>Sacrificados</b> |            |                 |                  |
| Aves                                       | Animales                  | 3000                | 1174         | 1174                          | 1826              | 0                   |            |                 |                  |
| Población afectada                         | Gansos (yl-231)           |                     |              |                               |                   |                     |            |                 |                  |

| Prefecture/City                              | Número de focos           | District            | Sub-district | Tipo de Unidad Epidemiológica | Localización      | Latitud             | Longitud   | Fecha de inicio | Fecha de término |
|--|---------------------------|---------------------|--------------|-------------------------------|-------------------|---------------------|------------|-----------------|------------------|
| PINGTUNG COUNTY-<br>(otro informe - enviado) | -                         |                     |              | Explotación                   | Gaoshu Township   | 22.815083           | 120.563389 | 23/01/2015      |                  |
| <b>Especies</b>                              | <b>Unidades de medida</b> | <b>Susceptibles</b> | <b>Casos</b> | <b>Muertos</b>                | <b>Destruídos</b> | <b>Sacrificados</b> |            |                 |                  |
| Aves   | Animales                  | 33000               | 1000         | 1000                          | ...               | ...                 |            |                 |                  |
| Población afectada                           | Pollos autóctonos (pt99)  |                     |              |                               |                   |                     |            |                 |                  |

| Prefecture/City                              | Número de focos               | District            | Sub-district | Tipo de Unidad Epidemiológica | Localización      | Latitud             | Longitud | Fecha de inicio | Fecha de término |
|--|-------------------------------|---------------------|--------------|-------------------------------|-------------------|---------------------|----------|-----------------|------------------|
| PINGTUNG COUNTY-<br>(otro informe - enviado) | -                             |                     |              | No aplicable                  | Yanpu Township    | 22.72674            | 120.5361 | 23/01/2015      |                  |
| <b>Especies</b>                              | <b>Unidades de medida</b>     | <b>Susceptibles</b> | <b>Casos</b> | <b>Muertos</b>                | <b>Destruídos</b> | <b>Sacrificados</b> |          |                 |                  |
| Aves   | Animales                      | 3300                | 2            | 2                             | ...               | ...                 |          |                 |                  |
| Población afectada                           | Pollos en un matadero (pt100) |                     |              |                               |                   |                     |          |                 |                  |

| Prefecture/City | Número de focos | District | Sub-district | Tipo de Unidad Epidemiológica | Localización | Latitud | Longitud | Fecha de inicio | Fecha de término |
|-----------------|-----------------|----------|--------------|-------------------------------|--------------|---------|----------|-----------------|------------------|
|-----------------|-----------------|----------|--------------|-------------------------------|--------------|---------|----------|-----------------|------------------|



| Prefecture/City                         | Número de focos           | District            | Sub-district | Tipo de Unidad Epidemiológica | Localización      | Latitud             | Longitud | Fecha de inicio | Fecha de término |
|---|---------------------------|---------------------|--------------|-------------------------------|-------------------|---------------------|----------|-----------------|------------------|
| <b>Especies</b>                         | <b>Unidades de medida</b> | <b>Susceptibles</b> | <b>Casos</b> | <b>Muertos</b>                | <b>Destruídos</b> | <b>Sacrificados</b> |          |                 |                  |
| YUNLIN COUNTY- (otro informe - enviado) | -                         |                     |              | Explotación                   | Dongshi Township  | 23.7344             | 120.2582 | 23/01/2015      |                  |
| <b>Especies</b>                         | <b>Unidades de medida</b> | <b>Susceptibles</b> | <b>Casos</b> | <b>Muertos</b>                | <b>Destruídos</b> | <b>Sacrificados</b> |          |                 |                  |
| Aves                                    | Animales                  | 3500                | 1500         | 1500                          | 2000              | 0                   |          |                 |                  |
| Población afectada                      | Gansos (yl-232)           |                     |              |                               |                   |                     |          |                 |                  |

| Prefecture/City                           | Número de focos           | District            | Sub-district | Tipo de Unidad Epidemiológica | Localización      | Latitud             | Longitud   | Fecha de inicio | Fecha de término |
|---|---------------------------|---------------------|--------------|-------------------------------|-------------------|---------------------|------------|-----------------|------------------|
| PINGTUNG COUNTY- (otro informe - enviado) | -                         |                     |              | Explotación                   | Changzhi Township | 22.683833           | 120.556333 | 23/01/2015      |                  |
| <b>Especies</b>                           | <b>Unidades de medida</b> | <b>Susceptibles</b> | <b>Casos</b> | <b>Muertos</b>                | <b>Destruídos</b> | <b>Sacrificados</b> |            |                 |                  |
| Aves                                      | Animales                  | 8090                | 2592         | 2592                          | 5498              | 0                   |            |                 |                  |
| Población afectada                        | Gansos (pt97)             |                     |              |                               |                   |                     |            |                 |                  |

| Prefecture/City                       | Número de focos           | District            | Sub-district | Tipo de Unidad Epidemiológica | Localización      | Latitud             | Longitud  | Fecha de inicio | Fecha de término |
|---------------------------------------|---------------------------|---------------------|--------------|-------------------------------|-------------------|---------------------|-----------|-----------------|------------------|
| TAINAN CITY- (otro informe - enviado) | -                         |                     |              | Explotación                   | Houbi District    | 23.37675            | 120.32003 | 23/01/2015      |                  |
| <b>Especies</b>                       | <b>Unidades de medida</b> | <b>Susceptibles</b> | <b>Casos</b> | <b>Muertos</b>                | <b>Destruídos</b> | <b>Sacrificados</b> |           |                 |                  |
| Aves                                  | Animales                  | 1700                | 150          | 150                           | ...               | ...                 |           |                 |                  |
| Población afectada                    | Gansos (tn61)             |                     |              |                               |                   |                     |           |                 |                  |

| Prefecture/City                         | Número de focos           | District            | Sub-district | Tipo de Unidad Epidemiológica | Localización      | Latitud             | Longitud   | Fecha de inicio | Fecha de término |
|---|---------------------------|---------------------|--------------|-------------------------------|-------------------|---------------------|------------|-----------------|------------------|
| YUNLIN COUNTY- (otro informe - enviado) | -                         |                     |              | Explotación                   | Kouhu Township    | 23.621719           | 120.183285 | 23/01/2015      |                  |
| <b>Especies</b>                         | <b>Unidades de medida</b> | <b>Susceptibles</b> | <b>Casos</b> | <b>Muertos</b>                | <b>Destruídos</b> | <b>Sacrificados</b> |            |                 |                  |
| Aves                                    | Animales                  | 1360                | 220          | 220                           | 1140              | 0                   |            |                 |                  |
| Población afectada                      | Gansos                    |                     |              |                               |                   |                     |            |                 |                  |

| Prefecture/City                         | Número de focos               | District            | Sub-district | Tipo de Unidad Epidemiológica | Localización      | Latitud             | Longitud   | Fecha de inicio | Fecha de término |
|---|-------------------------------|---------------------|--------------|-------------------------------|-------------------|---------------------|------------|-----------------|------------------|
| YUNLIN COUNTY- (otro informe - enviado) | -                             |                     |              | Explotación                   | Mailiao Township  | 23.746959           | 120.248786 | 23/01/2015      |                  |
| <b>Especies</b>                         | <b>Unidades de medida</b>     | <b>Susceptibles</b> | <b>Casos</b> | <b>Muertos</b>                | <b>Destruídos</b> | <b>Sacrificados</b> |            |                 |                  |
| Aves                                    | Animales                      | 1600                | 830          | 830                           | 770               | 0                   |            |                 |                  |
| Población afectada                      | Gansos reproductores (yl-228) |                     |              |                               |                   |                     |            |                 |                  |

| Prefecture/City                         | Número de focos           | District            | Sub-district | Tipo de Unidad Epidemiológica | Localización      | Latitud             | Longitud | Fecha de inicio | Fecha de término |
|---|---------------------------|---------------------|--------------|-------------------------------|-------------------|---------------------|----------|-----------------|------------------|
| CHIAYI COUNTY- (otro informe - enviado) | -                         |                     |              | Explotación                   | Lucao Township    | 23.400639           | 120.3436 | 23/01/2015      |                  |
| <b>Especies</b>                         | <b>Unidades de medida</b> | <b>Susceptibles</b> | <b>Casos</b> | <b>Muertos</b>                | <b>Destruídos</b> | <b>Sacrificados</b> |          |                 |                  |
| Aves                                    | Animales                  | 2260                | 124          | 124                           | 2136              | 0                   |          |                 |                  |
| Población afectada                      | Gansos (cy50)             |                     |              |                               |                   |                     |          |                 |                  |

| Prefecture/City | Número de focos | District | Sub-district | Tipo de Unidad Epidemiológica | Localización | Latitud | Longitud | Fecha de inicio | Fecha de término |
|-----------------|-----------------|----------|--------------|-------------------------------|--------------|---------|----------|-----------------|------------------|
|-----------------|-----------------|----------|--------------|-------------------------------|--------------|---------|----------|-----------------|------------------|

| Prefecture/City                              | Número de focos           | District            | Sub-district | Tipo de Unidad Epidemiológica | Localización      | Latitud             | Longitud   | Fecha de inicio | Fecha de término |
|--|---------------------------|---------------------|--------------|-------------------------------|-------------------|---------------------|------------|-----------------|------------------|
| <b>Especies</b>                              | <b>Unidades de medida</b> | <b>Susceptibles</b> | <b>Casos</b> | <b>Muertos</b>                | <b>Destruídos</b> | <b>Sacrificados</b> |            |                 |                  |
| PINGTUNG COUNTY-<br>(otro informe - enviado) | -                         |                     |              | Explotación                   | Gaoshu Township   | 22.814306           | 120.571611 | 23/01/2015      |                  |
| <b>Especies</b>                              | <b>Unidades de medida</b> | <b>Susceptibles</b> | <b>Casos</b> | <b>Muertos</b>                | <b>Destruídos</b> | <b>Sacrificados</b> |            |                 |                  |
| Aves   | Animales                  | 26000               | 1000         | 1000                          | ...               | ...                 |            |                 |                  |
| Población afectada                           | Pollos autóctonos (pt98)  |                     |              |                               |                   |                     |            |                 |                  |

| Prefecture/City                            | Número de focos               | District            | Sub-district | Tipo de Unidad Epidemiológica | Localización      | Latitud             | Longitud  | Fecha de inicio | Fecha de término |
|--|-------------------------------|---------------------|--------------|-------------------------------|-------------------|---------------------|-----------|-----------------|------------------|
| <b>Especies</b>                            | <b>Unidades de medida</b>     | <b>Susceptibles</b> | <b>Casos</b> | <b>Muertos</b>                | <b>Destruídos</b> | <b>Sacrificados</b> |           |                 |                  |
| YUNLIN COUNTY-<br>(otro informe - enviado) | -                             |                     |              | Explotación                   | Sihu Township     | 23.61552            | 120.24033 | 23/01/2015      |                  |
| <b>Especies</b>                            | <b>Unidades de medida</b>     | <b>Susceptibles</b> | <b>Casos</b> | <b>Muertos</b>                | <b>Destruídos</b> | <b>Sacrificados</b> |           |                 |                  |
| Aves                                       | Animales                      | 2400                | 1148         | 1148                          | 1252              | 0                   |           |                 |                  |
| Población afectada                         | Gansos reproductores (yl-225) |                     |              |                               |                   |                     |           |                 |                  |

| Prefecture/City                            | Número de focos            | District            | Sub-district | Tipo de Unidad Epidemiológica | Localización      | Latitud             | Longitud   | Fecha de inicio | Fecha de término |
|--|----------------------------|---------------------|--------------|-------------------------------|-------------------|---------------------|------------|-----------------|------------------|
| <b>Especies</b>                            | <b>Unidades de medida</b>  | <b>Susceptibles</b> | <b>Casos</b> | <b>Muertos</b>                | <b>Destruídos</b> | <b>Sacrificados</b> |            |                 |                  |
| YUNLIN COUNTY-<br>(otro informe - enviado) | -                          |                     |              | Explotación                   | Taixi Township    | 23.684699           | 120.194368 | 23/01/2015      |                  |
| <b>Especies</b>                            | <b>Unidades de medida</b>  | <b>Susceptibles</b> | <b>Casos</b> | <b>Muertos</b>                | <b>Destruídos</b> | <b>Sacrificados</b> |            |                 |                  |
| Aves                                       | Animales                   | 9700                | 1540         | 1540                          | 8160              | 0                   |            |                 |                  |
| Población afectada                         | Pollos autóctonos (yl-230) |                     |              |                               |                   |                     |            |                 |                  |

| Prefecture/City                            | Número de focos           | District            | Sub-district | Tipo de Unidad Epidemiológica | Localización      | Latitud             | Longitud | Fecha de inicio | Fecha de término |
|--|---------------------------|---------------------|--------------|-------------------------------|-------------------|---------------------|----------|-----------------|------------------|
| <b>Especies</b>                            | <b>Unidades de medida</b> | <b>Susceptibles</b> | <b>Casos</b> | <b>Muertos</b>                | <b>Destruídos</b> | <b>Sacrificados</b> |          |                 |                  |
| YUNLIN COUNTY-<br>(otro informe - enviado) | -                         |                     |              | Explotación                   | Sihu Township     | 23.6216             | 120.184  | 24/01/2015      |                  |
| <b>Especies</b>                            | <b>Unidades de medida</b> | <b>Susceptibles</b> | <b>Casos</b> | <b>Muertos</b>                | <b>Destruídos</b> | <b>Sacrificados</b> |          |                 |                  |
| Aves                                       | Animales                  | 9500                | 16           | 16                            | 9484              | 0                   |          |                 |                  |
| Población afectada                         | Gansos (yl-246)           |                     |              |                               |                   |                     |          |                 |                  |

| Prefecture/City                            | Número de focos           | District            | Sub-district | Tipo de Unidad Epidemiológica | Localización      | Latitud             | Longitud   | Fecha de inicio | Fecha de término |
|--|---------------------------|---------------------|--------------|-------------------------------|-------------------|---------------------|------------|-----------------|------------------|
| <b>Especies</b>                            | <b>Unidades de medida</b> | <b>Susceptibles</b> | <b>Casos</b> | <b>Muertos</b>                | <b>Destruídos</b> | <b>Sacrificados</b> |            |                 |                  |
| YUNLIN COUNTY-<br>(otro informe - enviado) | -                         |                     |              | Explotación                   | Mailiao Township  | 23.761503           | 120.245481 | 24/01/2015      |                  |
| <b>Especies</b>                            | <b>Unidades de medida</b> | <b>Susceptibles</b> | <b>Casos</b> | <b>Muertos</b>                | <b>Destruídos</b> | <b>Sacrificados</b> |            |                 |                  |
| Aves                                       | Animales                  | 25100               | 1100         | 1100                          | ...               | ...                 |            |                 |                  |
| Población afectada                         | Pollos (yl-235)           |                     |              |                               |                   |                     |            |                 |                  |

| Prefecture/City                            | Número de focos           | District            | Sub-district | Tipo de Unidad Epidemiológica | Localización       | Latitud             | Longitud   | Fecha de inicio | Fecha de término |
|--|---------------------------|---------------------|--------------|-------------------------------|--------------------|---------------------|------------|-----------------|------------------|
| <b>Especies</b>                            | <b>Unidades de medida</b> | <b>Susceptibles</b> | <b>Casos</b> | <b>Muertos</b>                | <b>Destruídos</b>  | <b>Sacrificados</b> |            |                 |                  |
| YUNLIN COUNTY-<br>(otro informe - enviado) | -                         |                     |              | Explotación                   | Yuanchang Township | 23.675399           | 120.288755 | 24/01/2015      |                  |
| <b>Especies</b>                            | <b>Unidades de medida</b> | <b>Susceptibles</b> | <b>Casos</b> | <b>Muertos</b>                | <b>Destruídos</b>  | <b>Sacrificados</b> |            |                 |                  |
| Aves                                       | Animales                  | 2400                | 250          | 250                           | ...                | ...                 |            |                 |                  |
| Población afectada                         | Gansos (yl-240)           |                     |              |                               |                    |                     |            |                 |                  |

| Prefecture/City | Número de focos | District | Sub-district | Tipo de Unidad Epidemiológica | Localización | Latitud | Longitud | Fecha de inicio | Fecha de término |
|-----------------|-----------------|----------|--------------|-------------------------------|--------------|---------|----------|-----------------|------------------|
|-----------------|-----------------|----------|--------------|-------------------------------|--------------|---------|----------|-----------------|------------------|

| Prefecture/City                         | Número de focos           | District            | Sub-district | Tipo de Unidad Epidemiológica | Localización      | Latitud             | Longitud   | Fecha de inicio | Fecha de término |
|---|---------------------------|---------------------|--------------|-------------------------------|-------------------|---------------------|------------|-----------------|------------------|
| <b>Especies</b>                         | <b>Unidades de medida</b> | <b>Susceptibles</b> | <b>Casos</b> | <b>Muertos</b>                | <b>Destruídos</b> | <b>Sacrificados</b> |            |                 |                  |
| CHIAYI COUNTY- (otro informe - enviado) | -                         |                     |              | Explotación                   | Puzi City         | 23.420414           | 120.242444 | 24/01/2015      |                  |
| <b>Especies</b>                         | <b>Unidades de medida</b> | <b>Susceptibles</b> | <b>Casos</b> | <b>Muertos</b>                | <b>Destruídos</b> | <b>Sacrificados</b> |            |                 |                  |
| Aves                                    | Animales                  | 5040                | 582          | 582                           | 4458              | 0                   |            |                 |                  |
| Población afectada                      | Gansos (cy52)             |                     |              |                               |                   |                     |            |                 |                  |

| Prefecture/City                         | Número de focos           | District            | Sub-district | Tipo de Unidad Epidemiológica | Localización       | Latitud             | Longitud  | Fecha de inicio | Fecha de término |
|---|---------------------------|---------------------|--------------|-------------------------------|--------------------|---------------------|-----------|-----------------|------------------|
| YUNLIN COUNTY- (otro informe - enviado) | -                         |                     |              | Explotación                   | Yuanchang Township | 23.62571            | 120.32153 | 24/01/2015      |                  |
| <b>Especies</b>                         | <b>Unidades de medida</b> | <b>Susceptibles</b> | <b>Casos</b> | <b>Muertos</b>                | <b>Destruídos</b>  | <b>Sacrificados</b> |           |                 |                  |
| Aves                                    | Animales                  | 3840                | 200          | 200                           | ...                | ...                 |           |                 |                  |
| Población afectada                      | Gansos (yl-239)           |                     |              |                               |                    |                     |           |                 |                  |

| Prefecture/City                         | Número de focos           | District            | Sub-district | Tipo de Unidad Epidemiológica | Localización      | Latitud             | Longitud | Fecha de inicio | Fecha de término |
|---|---------------------------|---------------------|--------------|-------------------------------|-------------------|---------------------|----------|-----------------|------------------|
| YUNLIN COUNTY- (otro informe - enviado) | -                         |                     |              | Explotación                   | Taixi Township    | 23.752              | 120.2315 | 24/01/2015      |                  |
| <b>Especies</b>                         | <b>Unidades de medida</b> | <b>Susceptibles</b> | <b>Casos</b> | <b>Muertos</b>                | <b>Destruídos</b> | <b>Sacrificados</b> |          |                 |                  |
| Aves                                    | Animales                  | 2400                | 50           | 50                            | ...               | ...                 |          |                 |                  |
| Población afectada                      | Gansos (yl-244)           |                     |              |                               |                   |                     |          |                 |                  |

| Prefecture/City                         | Número de focos               | District            | Sub-district | Tipo de Unidad Epidemiológica | Localización      | Latitud             | Longitud   | Fecha de inicio | Fecha de término |
|---|-------------------------------|---------------------|--------------|-------------------------------|-------------------|---------------------|------------|-----------------|------------------|
| YUNLIN COUNTY- (otro informe - enviado) | -                             |                     |              | Explotación                   | Taixi Township    | 23.718041           | 120.231939 | 24/01/2015      |                  |
| <b>Especies</b>                         | <b>Unidades de medida</b>     | <b>Susceptibles</b> | <b>Casos</b> | <b>Muertos</b>                | <b>Destruídos</b> | <b>Sacrificados</b> |            |                 |                  |
| Aves                                    | Animales                      | 520                 | 70           | 70                            | ...               | ...                 |            |                 |                  |
| Población afectada                      | Gansos reproductores (yl-245) |                     |              |                               |                   |                     |            |                 |                  |

| Prefecture/City                           | Número de focos           | District            | Sub-district | Tipo de Unidad Epidemiológica | Localización      | Latitud             | Longitud  | Fecha de inicio | Fecha de término |
|---|---------------------------|---------------------|--------------|-------------------------------|-------------------|---------------------|-----------|-----------------|------------------|
| PINGTUNG COUNTY- (otro informe - enviado) | -                         |                     |              | Explotación                   | Changzhi Township | 22.70879            | 120.55873 | 24/01/2015      |                  |
| <b>Especies</b>                           | <b>Unidades de medida</b> | <b>Susceptibles</b> | <b>Casos</b> | <b>Muertos</b>                | <b>Destruídos</b> | <b>Sacrificados</b> |           |                 |                  |
| Aves                                      | Animales                  | 2835                | 623          | 623                           | 2212              | 0                   |           |                 |                  |
| Población afectada                        | Gansos (pt101)            |                     |              |                               |                   |                     |           |                 |                  |

| Prefecture/City                         | Número de focos           | District            | Sub-district | Tipo de Unidad Epidemiológica | Localización      | Latitud             | Longitud  | Fecha de inicio | Fecha de término |
|---|---------------------------|---------------------|--------------|-------------------------------|-------------------|---------------------|-----------|-----------------|------------------|
| YUNLIN COUNTY- (otro informe - enviado) | -                         |                     |              | Explotación                   | Dongshi Township  | 23.70701            | 120.27153 | 24/01/2015      |                  |
| <b>Especies</b>                         | <b>Unidades de medida</b> | <b>Susceptibles</b> | <b>Casos</b> | <b>Muertos</b>                | <b>Destruídos</b> | <b>Sacrificados</b> |           |                 |                  |
| Aves                                    | Animales                  | 2400                | 650          | 650                           | ...               | ...                 |           |                 |                  |
| Población afectada                      | Gansos (yl-243)           |                     |              |                               |                   |                     |           |                 |                  |

| Prefecture/City | Número de focos | District | Sub-district | Tipo de Unidad Epidemiológica | Localización | Latitud | Longitud | Fecha de inicio | Fecha de término |
|-----------------|-----------------|----------|--------------|-------------------------------|--------------|---------|----------|-----------------|------------------|
|-----------------|-----------------|----------|--------------|-------------------------------|--------------|---------|----------|-----------------|------------------|

| Prefecture/City                              | Número de focos           | District            | Sub-district | Tipo de Unidad Epidemiológica | Localización      | Latitud             | Longitud   | Fecha de inicio | Fecha de término |
|--|---------------------------|---------------------|--------------|-------------------------------|-------------------|---------------------|------------|-----------------|------------------|
| <b>Especies</b>                              | <b>Unidades de medida</b> | <b>Susceptibles</b> | <b>Casos</b> | <b>Muertos</b>                | <b>Destruídos</b> | <b>Sacrificados</b> |            |                 |                  |
| CHANGHUA COUNTY-<br>(otro informe - enviado) | -                         |                     |              | Explotación                   | Dacheng Township  | 23.848069           | 120.306321 | 24/01/2015      |                  |
| <b>Especies</b>                              | <b>Unidades de medida</b> | <b>Susceptibles</b> | <b>Casos</b> | <b>Muertos</b>                | <b>Destruídos</b> | <b>Sacrificados</b> |            |                 |                  |
| Aves   | Animales                  | 2000                | 840          | 840                           | 1160              | 0                   |            |                 |                  |
| Población afectada                           | Gansos (ch23)             |                     |              |                               |                   |                     |            |                 |                  |

| Prefecture/City                            | Número de focos           | District            | Sub-district | Tipo de Unidad Epidemiológica | Localización       | Latitud             | Longitud  | Fecha de inicio | Fecha de término |
|--|---------------------------|---------------------|--------------|-------------------------------|--------------------|---------------------|-----------|-----------------|------------------|
| <b>Especies</b>                            | <b>Unidades de medida</b> | <b>Susceptibles</b> | <b>Casos</b> | <b>Muertos</b>                | <b>Destruídos</b>  | <b>Sacrificados</b> |           |                 |                  |
| YUNLIN COUNTY-<br>(otro informe - enviado) | -                         |                     |              | Explotación                   | Yuanchang Township | 23.6482             | 120.28061 | 24/01/2015      |                  |
| <b>Especies</b>                            | <b>Unidades de medida</b> | <b>Susceptibles</b> | <b>Casos</b> | <b>Muertos</b>                | <b>Destruídos</b>  | <b>Sacrificados</b> |           |                 |                  |
| Aves                                       | Animales                  | 8300                | 300          | 300                           | ...                | ...                 |           |                 |                  |
| Población afectada                         | Gansos (yl-238)           |                     |              |                               |                    |                     |           |                 |                  |

| Prefecture/City                            | Número de focos                   | District            | Sub-district | Tipo de Unidad Epidemiológica | Localización      | Latitud             | Longitud | Fecha de inicio | Fecha de término |
|--|-----------------------------------|---------------------|--------------|-------------------------------|-------------------|---------------------|----------|-----------------|------------------|
| <b>Especies</b>                            | <b>Unidades de medida</b>         | <b>Susceptibles</b> | <b>Casos</b> | <b>Muertos</b>                | <b>Destruídos</b> | <b>Sacrificados</b> |          |                 |                  |
| NANTOU COUNTY-<br>(otro informe - enviado) | -                                 |                     |              | No aplicable                  | Zhushan Township  | 23.7466             | 120.676  | 24/01/2015      |                  |
| <b>Especies</b>                            | <b>Unidades de medida</b>         | <b>Susceptibles</b> | <b>Casos</b> | <b>Muertos</b>                | <b>Destruídos</b> | <b>Sacrificados</b> |          |                 |                  |
| Aves                                       | Animales                          | 3096                | 6            | 6                             | 3090              | 0                   |          |                 |                  |
| Población afectada                         | Native chickens in abattoir (nt2) |                     |              |                               |                   |                     |          |                 |                  |

| Prefecture/City                       | Número de focos           | District            | Sub-district | Tipo de Unidad Epidemiológica | Localización      | Latitud             | Longitud | Fecha de inicio | Fecha de término |
|---------------------------------------|---------------------------|---------------------|--------------|-------------------------------|-------------------|---------------------|----------|-----------------|------------------|
| <b>Especies</b>                       | <b>Unidades de medida</b> | <b>Susceptibles</b> | <b>Casos</b> | <b>Muertos</b>                | <b>Destruídos</b> | <b>Sacrificados</b> |          |                 |                  |
| TAINAN CITY- (otro informe - enviado) | -                         |                     |              | Explotación                   | Xinshi District   | 23.0841             | 120.333  | 24/01/2015      |                  |
| <b>Especies</b>                       | <b>Unidades de medida</b> | <b>Susceptibles</b> | <b>Casos</b> | <b>Muertos</b>                | <b>Destruídos</b> | <b>Sacrificados</b> |          |                 |                  |
| Aves                                  | Animales                  | 6000                | 2733         | 2733                          | 3267              | 0                   |          |                 |                  |
| Población afectada                    | Ducks (tn64)              |                     |              |                               |                   |                     |          |                 |                  |

| Prefecture/City                              | Número de focos           | District            | Sub-district | Tipo de Unidad Epidemiológica | Localización      | Latitud             | Longitud   | Fecha de inicio | Fecha de término |
|--|---------------------------|---------------------|--------------|-------------------------------|-------------------|---------------------|------------|-----------------|------------------|
| <b>Especies</b>                              | <b>Unidades de medida</b> | <b>Susceptibles</b> | <b>Casos</b> | <b>Muertos</b>                | <b>Destruídos</b> | <b>Sacrificados</b> |            |                 |                  |
| PINGTUNG COUNTY-<br>(otro informe - enviado) | -                         |                     |              | Explotación                   | Ligang Township   | 22.812444           | 120.476222 | 24/01/2015      |                  |
| <b>Especies</b>                              | <b>Unidades de medida</b> | <b>Susceptibles</b> | <b>Casos</b> | <b>Muertos</b>                | <b>Destruídos</b> | <b>Sacrificados</b> |            |                 |                  |
| Aves   | Animales                  | 27600               | 2600         | 2600                          | ...               | ...                 |            |                 |                  |
| Población afectada                           | Pollos autóctonos (pt102) |                     |              |                               |                   |                     |            |                 |                  |

| Prefecture/City                            | Número de focos           | District            | Sub-district | Tipo de Unidad Epidemiológica | Localización      | Latitud             | Longitud | Fecha de inicio | Fecha de término |
|--|---------------------------|---------------------|--------------|-------------------------------|-------------------|---------------------|----------|-----------------|------------------|
| <b>Especies</b>                            | <b>Unidades de medida</b> | <b>Susceptibles</b> | <b>Casos</b> | <b>Muertos</b>                | <b>Destruídos</b> | <b>Sacrificados</b> |          |                 |                  |
| YUNLIN COUNTY-<br>(otro informe - enviado) | -                         |                     |              | Explotación                   | Erlun Township    | 23.761              | 120.414  | 25/01/2015      |                  |
| <b>Especies</b>                            | <b>Unidades de medida</b> | <b>Susceptibles</b> | <b>Casos</b> | <b>Muertos</b>                | <b>Destruídos</b> | <b>Sacrificados</b> |          |                 |                  |
| Aves                                       | Animales                  | 5700                | 1364         | 1364                          | 4336              | 0                   |          |                 |                  |
| Población afectada                         | Geese (yl-249)            |                     |              |                               |                   |                     |          |                 |                  |

| Prefecture/City | Número de focos | District | Sub-district | Tipo de Unidad Epidemiológica | Localización | Latitud | Longitud | Fecha de inicio | Fecha de término |
|-----------------|-----------------|----------|--------------|-------------------------------|--------------|---------|----------|-----------------|------------------|
|-----------------|-----------------|----------|--------------|-------------------------------|--------------|---------|----------|-----------------|------------------|

| Prefecture/City                            | Número de focos           | District            | Sub-district | Tipo de Unidad Epidemiológica | Localización       | Latitud             | Longitud | Fecha de inicio | Fecha de término |
|--|---------------------------|---------------------|--------------|-------------------------------|--------------------|---------------------|----------|-----------------|------------------|
| <b>Especies</b>                            | <b>Unidades de medida</b> | <b>Susceptibles</b> | <b>Casos</b> | <b>Muertos</b>                | <b>Destruídos</b>  | <b>Sacrificados</b> |          |                 |                  |
| YUNLIN COUNTY-<br>(otro informe - enviado) | -                         |                     |              | Explotación                   | Yuanchang Township | 23.6261             | 120.312  | 25/01/2015      |                  |
| <b>Especies</b>                            | <b>Unidades de medida</b> | <b>Susceptibles</b> | <b>Casos</b> | <b>Muertos</b>                | <b>Destruídos</b>  | <b>Sacrificados</b> |          |                 |                  |
| Aves                                       | Animales                  | 3300                | 847          | 847                           | 2453               | 0                   |          |                 |                  |
| Población afectada                         | Breeding geese (yl-257)   |                     |              |                               |                    |                     |          |                 |                  |

| Prefecture/City                            | Número de focos           | District            | Sub-district | Tipo de Unidad Epidemiológica | Localización      | Latitud             | Longitud | Fecha de inicio | Fecha de término |
|--|---------------------------|---------------------|--------------|-------------------------------|-------------------|---------------------|----------|-----------------|------------------|
| YUNLIN COUNTY-<br>(otro informe - enviado) | -                         |                     |              | Explotación                   | Sihu Township     | 23.6224             | 120.23   | 25/01/2015      |                  |
| <b>Especies</b>                            | <b>Unidades de medida</b> | <b>Susceptibles</b> | <b>Casos</b> | <b>Muertos</b>                | <b>Destruídos</b> | <b>Sacrificados</b> |          |                 |                  |
| Aves                                       | Animales                  | 1800                | 948          | 948                           | 852               | 0                   |          |                 |                  |
| Población afectada                         | Breeding geese (yl-266)   |                     |              |                               |                   |                     |          |                 |                  |

| Prefecture/City                            | Número de focos           | District            | Sub-district | Tipo de Unidad Epidemiológica | Localización      | Latitud             | Longitud | Fecha de inicio | Fecha de término |
|--|---------------------------|---------------------|--------------|-------------------------------|-------------------|---------------------|----------|-----------------|------------------|
| YUNLIN COUNTY-<br>(otro informe - enviado) | -                         |                     |              | Explotación                   | Baozhong Township | 23.7067             | 120.298  | 25/01/2015      |                  |
| <b>Especies</b>                            | <b>Unidades de medida</b> | <b>Susceptibles</b> | <b>Casos</b> | <b>Muertos</b>                | <b>Destruídos</b> | <b>Sacrificados</b> |          |                 |                  |
| Aves                                       | Animales                  | 2500                | 1220         | 1220                          | 1280              | 0                   |          |                 |                  |
| Población afectada                         | Geese (yl-250)            |                     |              |                               |                   |                     |          |                 |                  |

| Prefecture/City                            | Número de focos           | District            | Sub-district | Tipo de Unidad Epidemiológica | Localización      | Latitud             | Longitud | Fecha de inicio | Fecha de término |
|--|---------------------------|---------------------|--------------|-------------------------------|-------------------|---------------------|----------|-----------------|------------------|
| YUNLIN COUNTY-<br>(otro informe - enviado) | -                         |                     |              | Explotación                   | Dongshi Township  | 23.6995             | 120.26   | 25/01/2015      |                  |
| <b>Especies</b>                            | <b>Unidades de medida</b> | <b>Susceptibles</b> | <b>Casos</b> | <b>Muertos</b>                | <b>Destruídos</b> | <b>Sacrificados</b> |          |                 |                  |
| Aves                                       | Animales                  | 19400               | 4022         | 4022                          | 15378             | 0                   |          |                 |                  |
| Población afectada                         | Chickens (yl-262)         |                     |              |                               |                   |                     |          |                 |                  |

| Prefecture/City                              | Número de focos           | District            | Sub-district | Tipo de Unidad Epidemiológica | Localización      | Latitud             | Longitud | Fecha de inicio | Fecha de término |
|--|---------------------------|---------------------|--------------|-------------------------------|-------------------|---------------------|----------|-----------------|------------------|
| PINGTUNG COUNTY-<br>(otro informe - enviado) | -                         |                     |              | Explotación                   | Fangliao Township | 22.4003             | 120.588  | 25/01/2015      |                  |
| <b>Especies</b>                              | <b>Unidades de medida</b> | <b>Susceptibles</b> | <b>Casos</b> | <b>Muertos</b>                | <b>Destruídos</b> | <b>Sacrificados</b> |          |                 |                  |
| Aves   | Animales                  | 2400                | 912          | 912                           | 1488              | 0                   |          |                 |                  |
| Población afectada                           | Geese (pt104)             |                     |              |                               |                   |                     |          |                 |                  |

| Prefecture/City                              | Número de focos           | District            | Sub-district | Tipo de Unidad Epidemiológica | Localización      | Latitud             | Longitud | Fecha de inicio | Fecha de término |
|--|---------------------------|---------------------|--------------|-------------------------------|-------------------|---------------------|----------|-----------------|------------------|
| CHANGHUA COUNTY-<br>(otro informe - enviado) | -                         |                     |              | Explotación                   | Zhutang Township  | 23.8442             | 120.385  | 25/01/2015      |                  |
| <b>Especies</b>                              | <b>Unidades de medida</b> | <b>Susceptibles</b> | <b>Casos</b> | <b>Muertos</b>                | <b>Destruídos</b> | <b>Sacrificados</b> |          |                 |                  |
| Aves   | Animales                  | 2400                | 148          | 148                           | 2252              | 0                   |          |                 |                  |
| Población afectada                           | Geese (ch27)              |                     |              |                               |                   |                     |          |                 |                  |

| Prefecture/City | Número de focos | District | Sub-district | Tipo de Unidad Epidemiológica | Localización | Latitud | Longitud | Fecha de inicio | Fecha de término |
|-----------------|-----------------|----------|--------------|-------------------------------|--------------|---------|----------|-----------------|------------------|
|-----------------|-----------------|----------|--------------|-------------------------------|--------------|---------|----------|-----------------|------------------|

| Prefecture/City                       | Número de focos           | District            | Sub-district | Tipo de Unidad Epidemiológica | Localización      | Latitud             | Longitud | Fecha de inicio | Fecha de término |
|---------------------------------------|---------------------------|---------------------|--------------|-------------------------------|-------------------|---------------------|----------|-----------------|------------------|
| <b>Especies</b>                       | <b>Unidades de medida</b> | <b>Susceptibles</b> | <b>Casos</b> | <b>Muertos</b>                | <b>Destruídos</b> | <b>Sacrificados</b> |          |                 |                  |
| TAINAN CITY- (otro informe - enviado) | -                         |                     |              | Explotación                   | Liujia District   | 23.2421             | 120.343  | 25/01/2015      |                  |
| <b>Especies</b>                       | <b>Unidades de medida</b> | <b>Susceptibles</b> | <b>Casos</b> | <b>Muertos</b>                | <b>Destruídos</b> | <b>Sacrificados</b> |          |                 |                  |
| Aves                                  | Animales                  | 1600                | 1358         | 1358                          | 242               | 0                   |          |                 |                  |
| Población afectada                    | Turkey (tn66)             |                     |              |                               |                   |                     |          |                 |                  |

| Prefecture/City                         | Número de focos           | District            | Sub-district | Tipo de Unidad Epidemiológica | Localización      | Latitud             | Longitud | Fecha de inicio | Fecha de término |
|---|---------------------------|---------------------|--------------|-------------------------------|-------------------|---------------------|----------|-----------------|------------------|
| <b>Especies</b>                         | <b>Unidades de medida</b> | <b>Susceptibles</b> | <b>Casos</b> | <b>Muertos</b>                | <b>Destruídos</b> | <b>Sacrificados</b> |          |                 |                  |
| YUNLIN COUNTY- (otro informe - enviado) | -                         |                     |              | Explotación                   | Mailiao Township  | 23.7878             | 120.244  | 25/01/2015      |                  |
| <b>Especies</b>                         | <b>Unidades de medida</b> | <b>Susceptibles</b> | <b>Casos</b> | <b>Muertos</b>                | <b>Destruídos</b> | <b>Sacrificados</b> |          |                 |                  |
| Aves                                    | Animales                  | 8026                | 5857         | 5857                          | 2169              | 0                   |          |                 |                  |
| Población afectada                      | Pollos (yl-247)           |                     |              |                               |                   |                     |          |                 |                  |

| Prefecture/City                           | Número de focos           | District            | Sub-district | Tipo de Unidad Epidemiológica | Localización      | Latitud             | Longitud | Fecha de inicio | Fecha de término |
|---|---------------------------|---------------------|--------------|-------------------------------|-------------------|---------------------|----------|-----------------|------------------|
| <b>Especies</b>                           | <b>Unidades de medida</b> | <b>Susceptibles</b> | <b>Casos</b> | <b>Muertos</b>                | <b>Destruídos</b> | <b>Sacrificados</b> |          |                 |                  |
| CHANGHUA COUNTY- (otro informe - enviado) | -                         |                     |              | Explotación                   | Fangyuan Township | 23.9615             | 120.355  | 25/01/2015      |                  |
| <b>Especies</b>                           | <b>Unidades de medida</b> | <b>Susceptibles</b> | <b>Casos</b> | <b>Muertos</b>                | <b>Destruídos</b> | <b>Sacrificados</b> |          |                 |                  |
| Aves                                      | Animales                  | 2700                | 79           | 79                            | 2621              | 0                   |          |                 |                  |
| Población afectada                        | Geese (ch24)              |                     |              |                               |                   |                     |          |                 |                  |

| Prefecture/City                         | Número de focos           | District            | Sub-district | Tipo de Unidad Epidemiológica | Localización      | Latitud             | Longitud | Fecha de inicio | Fecha de término |
|---|---------------------------|---------------------|--------------|-------------------------------|-------------------|---------------------|----------|-----------------|------------------|
| <b>Especies</b>                         | <b>Unidades de medida</b> | <b>Susceptibles</b> | <b>Casos</b> | <b>Muertos</b>                | <b>Destruídos</b> | <b>Sacrificados</b> |          |                 |                  |
| YUNLIN COUNTY- (otro informe - enviado) | -                         |                     |              | Explotación                   | Sihu Township     | 23.6528             | 120.224  | 25/01/2015      |                  |
| <b>Especies</b>                         | <b>Unidades de medida</b> | <b>Susceptibles</b> | <b>Casos</b> | <b>Muertos</b>                | <b>Destruídos</b> | <b>Sacrificados</b> |          |                 |                  |
| Aves                                    | Animales                  | 10400               | 9130         | 9130                          | 1270              | 0                   |          |                 |                  |
| Población afectada                      | Geese (yl-268)            |                     |              |                               |                   |                     |          |                 |                  |

| Prefecture/City                           | Número de focos           | District            | Sub-district | Tipo de Unidad Epidemiológica | Localización      | Latitud             | Longitud | Fecha de inicio | Fecha de término |
|---|---------------------------|---------------------|--------------|-------------------------------|-------------------|---------------------|----------|-----------------|------------------|
| <b>Especies</b>                           | <b>Unidades de medida</b> | <b>Susceptibles</b> | <b>Casos</b> | <b>Muertos</b>                | <b>Destruídos</b> | <b>Sacrificados</b> |          |                 |                  |
| CHANGHUA COUNTY- (otro informe - enviado) | -                         |                     |              | Explotación                   | Dacheng Township  | 23.8567             | 120.307  | 25/01/2015      |                  |
| <b>Especies</b>                           | <b>Unidades de medida</b> | <b>Susceptibles</b> | <b>Casos</b> | <b>Muertos</b>                | <b>Destruídos</b> | <b>Sacrificados</b> |          |                 |                  |
| Aves                                      | Animales                  | 2700                | 1429         | 1429                          | 1271              | 0                   |          |                 |                  |
| Población afectada                        | Turkey (ch25)             |                     |              |                               |                   |                     |          |                 |                  |

| Prefecture/City                           | Número de focos           | District            | Sub-district | Tipo de Unidad Epidemiológica | Localización      | Latitud             | Longitud | Fecha de inicio | Fecha de término |
|---|---------------------------|---------------------|--------------|-------------------------------|-------------------|---------------------|----------|-----------------|------------------|
| <b>Especies</b>                           | <b>Unidades de medida</b> | <b>Susceptibles</b> | <b>Casos</b> | <b>Muertos</b>                | <b>Destruídos</b> | <b>Sacrificados</b> |          |                 |                  |
| PINGTUNG COUNTY- (otro informe - enviado) | -                         |                     |              | Explotación                   | Gaoshu Township   | 22.7721             | 120.555  | 25/01/2015      |                  |
| <b>Especies</b>                           | <b>Unidades de medida</b> | <b>Susceptibles</b> | <b>Casos</b> | <b>Muertos</b>                | <b>Destruídos</b> | <b>Sacrificados</b> |          |                 |                  |
| Aves                                      | Animales                  | 4800                | 780          | 780                           | 4020              | 0                   |          |                 |                  |
| Población afectada                        | Geese (pt103)             |                     |              |                               |                   |                     |          |                 |                  |

| Prefecture/City | Número de focos | District | Sub-district | Tipo de Unidad Epidemiológica | Localización | Latitud | Longitud | Fecha de inicio | Fecha de término |
|-----------------|-----------------|----------|--------------|-------------------------------|--------------|---------|----------|-----------------|------------------|
|-----------------|-----------------|----------|--------------|-------------------------------|--------------|---------|----------|-----------------|------------------|

| Prefecture/City                         | Número de focos           | District            | Sub-district | Tipo de Unidad Epidemiológica | Localización      | Latitud             | Longitud | Fecha de inicio | Fecha de término |
|---|---------------------------|---------------------|--------------|-------------------------------|-------------------|---------------------|----------|-----------------|------------------|
| YUNLIN COUNTY- (otro informe - enviado) | -                         |                     |              | Explotación                   | Douan Township    | 23.6685             | 120.5    | 25/01/2015      |                  |
| <b>Especies</b>                         | <b>Unidades de medida</b> | <b>Susceptibles</b> | <b>Casos</b> | <b>Muertos</b>                | <b>Destruídos</b> | <b>Sacrificados</b> |          |                 |                  |
| Aves                                    | Animales                  | 2100                | 1089         | 1089                          | 1011              | 0                   |          |                 |                  |
| Población afectada                      | Geese (yl-251)            |                     |              |                               |                   |                     |          |                 |                  |

| Prefecture/City                         | Número de focos           | District            | Sub-district | Tipo de Unidad Epidemiológica | Localización      | Latitud             | Longitud | Fecha de inicio | Fecha de término |
|---|---------------------------|---------------------|--------------|-------------------------------|-------------------|---------------------|----------|-----------------|------------------|
| YUNLIN COUNTY- (otro informe - enviado) | -                         |                     |              | Explotación                   | Sihu Township     | 23.6673             | 120.183  | 25/01/2015      |                  |
| <b>Especies</b>                         | <b>Unidades de medida</b> | <b>Susceptibles</b> | <b>Casos</b> | <b>Muertos</b>                | <b>Destruídos</b> | <b>Sacrificados</b> |          |                 |                  |
| Aves                                    | Animales                  | 2560                | 1052         | 1052                          | 1508              | 0                   |          |                 |                  |
| Población afectada                      | Breeding geese (yl-265)   |                     |              |                               |                   |                     |          |                 |                  |

| Prefecture/City                     | Número de focos           | District            | Sub-district | Tipo de Unidad Epidemiológica | Localización      | Latitud             | Longitud | Fecha de inicio | Fecha de término |
|-------------------------------------|---------------------------|---------------------|--------------|-------------------------------|-------------------|---------------------|----------|-----------------|------------------|
| KAOHSIUNG- (otro informe - enviado) | -                         |                     |              | Explotación                   | Luzhu District    | 22.8599             | 120.274  | 26/01/2015      |                  |
| <b>Especies</b>                     | <b>Unidades de medida</b> | <b>Susceptibles</b> | <b>Casos</b> | <b>Muertos</b>                | <b>Destruídos</b> | <b>Sacrificados</b> |          |                 |                  |
| Aves                                | Animales                  | 1200                | 81           | 81                            | 1119              | 0                   |          |                 |                  |
| Población afectada                  | Geese (kh9)               |                     |              |                               |                   |                     |          |                 |                  |

| Prefecture/City                         | Número de focos           | District            | Sub-district | Tipo de Unidad Epidemiológica | Localización      | Latitud             | Longitud | Fecha de inicio | Fecha de término |
|---|---------------------------|---------------------|--------------|-------------------------------|-------------------|---------------------|----------|-----------------|------------------|
| YUNLIN COUNTY- (otro informe - enviado) | -                         |                     |              | Explotación                   | Dongshi Township  | 23.6804             | 120.223  | 26/01/2015      |                  |
| <b>Especies</b>                         | <b>Unidades de medida</b> | <b>Susceptibles</b> | <b>Casos</b> | <b>Muertos</b>                | <b>Destruídos</b> | <b>Sacrificados</b> |          |                 |                  |
| Aves                                    | Animales                  | 2720                | 1222         | 1222                          | 1498              | 0                   |          |                 |                  |
| Población afectada                      | Geese (yl-276)            |                     |              |                               |                   |                     |          |                 |                  |

| Prefecture/City                           | Número de focos           | District            | Sub-district | Tipo de Unidad Epidemiológica | Localización      | Latitud             | Longitud | Fecha de inicio | Fecha de término |
|---|---------------------------|---------------------|--------------|-------------------------------|-------------------|---------------------|----------|-----------------|------------------|
| PINGTUNG COUNTY- (otro informe - enviado) | -                         |                     |              | Explotación                   | Xinpi Township    | 22.4825             | 120.581  | 26/01/2015      |                  |
| <b>Especies</b>                           | <b>Unidades de medida</b> | <b>Susceptibles</b> | <b>Casos</b> | <b>Muertos</b>                | <b>Destruídos</b> | <b>Sacrificados</b> |          |                 |                  |
| Aves                                      | Animales                  | 5000                | 3995         | 3995                          | 1005              | 0                   |          |                 |                  |
| Población afectada                        | Geese (pt107)             |                     |              |                               |                   |                     |          |                 |                  |

| Prefecture/City                         | Número de focos           | District            | Sub-district | Tipo de Unidad Epidemiológica | Localización      | Latitud             | Longitud | Fecha de inicio | Fecha de término |
|---|---------------------------|---------------------|--------------|-------------------------------|-------------------|---------------------|----------|-----------------|------------------|
| YUNLIN COUNTY- (otro informe - enviado) | -                         |                     |              | Explotación                   | Dongshi Township  | 23.7416             | 120.242  | 26/01/2015      |                  |
| <b>Especies</b>                         | <b>Unidades de medida</b> | <b>Susceptibles</b> | <b>Casos</b> | <b>Muertos</b>                | <b>Destruídos</b> | <b>Sacrificados</b> |          |                 |                  |
| Aves                                    | Animales                  | 8300                | 1574         | 1574                          | 6726              | 0                   |          |                 |                  |
| Población afectada                      | Chickens (yl-275)         |                     |              |                               |                   |                     |          |                 |                  |

| Prefecture/City | Número de focos | District | Sub-district | Tipo de Unidad Epidemiológica | Localización | Latitud | Longitud | Fecha de inicio | Fecha de término |
|-----------------|-----------------|----------|--------------|-------------------------------|--------------|---------|----------|-----------------|------------------|
|-----------------|-----------------|----------|--------------|-------------------------------|--------------|---------|----------|-----------------|------------------|

| Prefecture/City                            | Número de focos           | District            | Sub-district | Tipo de Unidad Epidemiológica | Localización      | Latitud             | Longitud | Fecha de inicio | Fecha de término |
|--|---------------------------|---------------------|--------------|-------------------------------|-------------------|---------------------|----------|-----------------|------------------|
| <b>Especies</b>                            | <b>Unidades de medida</b> | <b>Susceptibles</b> | <b>Casos</b> | <b>Muertos</b>                | <b>Destruídos</b> | <b>Sacrificados</b> |          |                 |                  |
| YUNLIN COUNTY-<br>(otro informe - enviado) | -                         |                     |              | Explotación                   | Dongshi Township  | 23.7156             | 120.25   | 26/01/2015      |                  |
| <b>Especies</b>                            | <b>Unidades de medida</b> | <b>Susceptibles</b> | <b>Casos</b> | <b>Muertos</b>                | <b>Destruídos</b> | <b>Sacrificados</b> |          |                 |                  |
| Aves                                       | Animales                  | 3000                | 1741         | 1741                          | 1259              | 0                   |          |                 |                  |
| Población afectada                         | Geese (yl-280)            |                     |              |                               |                   |                     |          |                 |                  |

| Prefecture/City                              | Número de focos           | District            | Sub-district | Tipo de Unidad Epidemiológica | Localización      | Latitud             | Longitud | Fecha de inicio | Fecha de término |
|--|---------------------------|---------------------|--------------|-------------------------------|-------------------|---------------------|----------|-----------------|------------------|
| <b>Especies</b>                              | <b>Unidades de medida</b> | <b>Susceptibles</b> | <b>Casos</b> | <b>Muertos</b>                | <b>Destruídos</b> | <b>Sacrificados</b> |          |                 |                  |
| PINGTUNG COUNTY-<br>(otro informe - enviado) | -                         |                     |              | Explotación                   | Xinyuan Township  | 22.5233             | 120.437  | 26/01/2015      |                  |
| <b>Especies</b>                              | <b>Unidades de medida</b> | <b>Susceptibles</b> | <b>Casos</b> | <b>Muertos</b>                | <b>Destruídos</b> | <b>Sacrificados</b> |          |                 |                  |
| Aves   | Animales                  | 36900               | 7069         | 7069                          | 29831             | 0                   |          |                 |                  |
| Población afectada                           | Native chickens (pt105)   |                     |              |                               |                   |                     |          |                 |                  |

| Prefecture/City                              | Número de focos           | District            | Sub-district | Tipo de Unidad Epidemiológica | Localización      | Latitud             | Longitud | Fecha de inicio | Fecha de término |
|--|---------------------------|---------------------|--------------|-------------------------------|-------------------|---------------------|----------|-----------------|------------------|
| <b>Especies</b>                              | <b>Unidades de medida</b> | <b>Susceptibles</b> | <b>Casos</b> | <b>Muertos</b>                | <b>Destruídos</b> | <b>Sacrificados</b> |          |                 |                  |
| CHANGHUA COUNTY-<br>(otro informe - enviado) | -                         |                     |              | Explotación                   | Dacheng Township  | 23.8639             | 120.339  | 26/01/2015      |                  |
| <b>Especies</b>                              | <b>Unidades de medida</b> | <b>Susceptibles</b> | <b>Casos</b> | <b>Muertos</b>                | <b>Destruídos</b> | <b>Sacrificados</b> |          |                 |                  |
| Aves   | Animales                  | 1265                | 276          | 276                           | 989               | 0                   |          |                 |                  |
| Población afectada                           | Geese (ch28)              |                     |              |                               |                   |                     |          |                 |                  |

| Prefecture/City                            | Número de focos           | District            | Sub-district | Tipo de Unidad Epidemiológica | Localización       | Latitud             | Longitud | Fecha de inicio | Fecha de término |
|--|---------------------------|---------------------|--------------|-------------------------------|--------------------|---------------------|----------|-----------------|------------------|
| <b>Especies</b>                            | <b>Unidades de medida</b> | <b>Susceptibles</b> | <b>Casos</b> | <b>Muertos</b>                | <b>Destruídos</b>  | <b>Sacrificados</b> |          |                 |                  |
| YUNLIN COUNTY-<br>(otro informe - enviado) | -                         |                     |              | Explotación                   | Yuanchang Township | 23.6312             | 120.316  | 26/01/2015      |                  |
| <b>Especies</b>                            | <b>Unidades de medida</b> | <b>Susceptibles</b> | <b>Casos</b> | <b>Muertos</b>                | <b>Destruídos</b>  | <b>Sacrificados</b> |          |                 |                  |
| Aves                                       | Animales                  | 2950                | 1952         | 1952                          | 998                | 0                   |          |                 |                  |
| Población afectada                         | Breeding geese (yl-272)   |                     |              |                               |                    |                     |          |                 |                  |

| Prefecture/City                              | Número de focos            | District            | Sub-district | Tipo de Unidad Epidemiológica | Localización      | Latitud             | Longitud | Fecha de inicio | Fecha de término |
|--|----------------------------|---------------------|--------------|-------------------------------|-------------------|---------------------|----------|-----------------|------------------|
| <b>Especies</b>                              | <b>Unidades de medida</b>  | <b>Susceptibles</b> | <b>Casos</b> | <b>Muertos</b>                | <b>Destruídos</b> | <b>Sacrificados</b> |          |                 |                  |
| PINGTUNG COUNTY-<br>(otro informe - enviado) | -                          |                     |              | Explotación                   | Changzhi Township | 22.6832             | 120.551  | 26/01/2015      |                  |
| <b>Especies</b>                              | <b>Unidades de medida</b>  | <b>Susceptibles</b> | <b>Casos</b> | <b>Muertos</b>                | <b>Destruídos</b> | <b>Sacrificados</b> |          |                 |                  |
| Aves   | Animales                   | 10200               | 5500         | 5500                          | 4700              | 0                   |          |                 |                  |
| Población afectada                           | Pollos autóctonos (pt-106) |                     |              |                               |                   |                     |          |                 |                  |

| Prefecture/City                              | Número de focos           | District            | Sub-district | Tipo de Unidad Epidemiológica | Localización      | Latitud             | Longitud | Fecha de inicio | Fecha de término |
|--|---------------------------|---------------------|--------------|-------------------------------|-------------------|---------------------|----------|-----------------|------------------|
| <b>Especies</b>                              | <b>Unidades de medida</b> | <b>Susceptibles</b> | <b>Casos</b> | <b>Muertos</b>                | <b>Destruídos</b> | <b>Sacrificados</b> |          |                 |                  |
| PINGTUNG COUNTY-<br>(otro informe - enviado) | -                         |                     |              | Explotación                   | Wandan Township   | 22.7361             | 120.526  | 26/01/2015      |                  |
| <b>Especies</b>                              | <b>Unidades de medida</b> | <b>Susceptibles</b> | <b>Casos</b> | <b>Muertos</b>                | <b>Destruídos</b> | <b>Sacrificados</b> |          |                 |                  |
| Aves   | Animales                  | 2300                | 898          | 898                           | 1402              | 0                   |          |                 |                  |
| Población afectada                           | Geese (pt111)             |                     |              |                               |                   |                     |          |                 |                  |

| Prefecture/City | Número de focos | District | Sub-district | Tipo de Unidad Epidemiológica | Localización | Latitud | Longitud | Fecha de inicio | Fecha de término |
|-----------------|-----------------|----------|--------------|-------------------------------|--------------|---------|----------|-----------------|------------------|
|-----------------|-----------------|----------|--------------|-------------------------------|--------------|---------|----------|-----------------|------------------|



| Prefecture/City                           | Número de focos           | District            | Sub-district | Tipo de Unidad Epidemiológica | Localización      | Latitud             | Longitud | Fecha de inicio | Fecha de término |
|---|---------------------------|---------------------|--------------|-------------------------------|-------------------|---------------------|----------|-----------------|------------------|
| <b>Especies</b>                           | <b>Unidades de medida</b> | <b>Susceptibles</b> | <b>Casos</b> | <b>Muertos</b>                | <b>Destruídos</b> | <b>Sacrificados</b> |          |                 |                  |
| CHANGHUA COUNTY- (otro informe - enviado) | -                         |                     |              | Explotación                   | Dacheng Township  | 23.8415             | 120.299  | 26/01/2015      |                  |
| <b>Especies</b>                           | <b>Unidades de medida</b> | <b>Susceptibles</b> | <b>Casos</b> | <b>Muertos</b>                | <b>Destruídos</b> | <b>Sacrificados</b> |          |                 |                  |
| Aves                                      | Animales                  | 1270                | 545          | 545                           | 725               | 0                   |          |                 |                  |
| Población afectada                        | Geese (ch30)              |                     |              |                               |                   |                     |          |                 |                  |

| Prefecture/City                     | Número de focos           | District            | Sub-district | Tipo de Unidad Epidemiológica | Localización      | Latitud             | Longitud | Fecha de inicio | Fecha de término |
|-------------------------------------|---------------------------|---------------------|--------------|-------------------------------|-------------------|---------------------|----------|-----------------|------------------|
| KAOHSIUNG- (otro informe - enviado) | -                         |                     |              | Explotación                   | Alian District    | 22.8937             | 120.293  | 26/01/2015      |                  |
| <b>Especies</b>                     | <b>Unidades de medida</b> | <b>Susceptibles</b> | <b>Casos</b> | <b>Muertos</b>                | <b>Destruídos</b> | <b>Sacrificados</b> |          |                 |                  |
| Aves                                | Animales                  | 1130                | 65           | 65                            | 1065              | 0                   |          |                 |                  |
| Población afectada                  | Geese (kh8)               |                     |              |                               |                   |                     |          |                 |                  |

| Prefecture/City                         | Número de focos           | District            | Sub-district | Tipo de Unidad Epidemiológica | Localización      | Latitud             | Longitud | Fecha de inicio | Fecha de término |
|---|---------------------------|---------------------|--------------|-------------------------------|-------------------|---------------------|----------|-----------------|------------------|
| YUNLIN COUNTY- (otro informe - enviado) | -                         |                     |              | Explotación                   | Sihu Township     | 23.627              | 120.165  | 26/01/2015      |                  |
| <b>Especies</b>                         | <b>Unidades de medida</b> | <b>Susceptibles</b> | <b>Casos</b> | <b>Muertos</b>                | <b>Destruídos</b> | <b>Sacrificados</b> |          |                 |                  |
| Aves                                    | Animales                  | 2700                | 482          | 482                           | 2218              | 0                   |          |                 |                  |
| Población afectada                      | Geese (yl-283)            |                     |              |                               |                   |                     |          |                 |                  |

| Prefecture/City                         | Número de focos           | District            | Sub-district | Tipo de Unidad Epidemiológica | Localización      | Latitud             | Longitud | Fecha de inicio | Fecha de término |
|---|---------------------------|---------------------|--------------|-------------------------------|-------------------|---------------------|----------|-----------------|------------------|
| CHIAYI COUNTY- (otro informe - enviado) | -                         |                     |              | Explotación                   | Puzi City         | 23.4406             | 120.243  | 26/01/2015      |                  |
| <b>Especies</b>                         | <b>Unidades de medida</b> | <b>Susceptibles</b> | <b>Casos</b> | <b>Muertos</b>                | <b>Destruídos</b> | <b>Sacrificados</b> |          |                 |                  |
| Aves                                    | Animales                  | 2300                | 150          | 150                           | 2150              | 0                   |          |                 |                  |
| Población afectada                      | Geese (cy55)              |                     |              |                               |                   |                     |          |                 |                  |

| Prefecture/City                         | Número de focos           | District            | Sub-district | Tipo de Unidad Epidemiológica | Localización      | Latitud             | Longitud | Fecha de inicio | Fecha de término |
|---|---------------------------|---------------------|--------------|-------------------------------|-------------------|---------------------|----------|-----------------|------------------|
| YUNLIN COUNTY- (otro informe - enviado) | -                         |                     |              | Explotación                   | Dongshi Township  | 23.7272             | 120.273  | 26/01/2015      |                  |
| <b>Especies</b>                         | <b>Unidades de medida</b> | <b>Susceptibles</b> | <b>Casos</b> | <b>Muertos</b>                | <b>Destruídos</b> | <b>Sacrificados</b> |          |                 |                  |
| Aves                                    | Animales                  | 10379               | 1569         | 1569                          | 8810              | 0                   |          |                 |                  |
| Población afectada                      | Geese (yl-277)            |                     |              |                               |                   |                     |          |                 |                  |

| Prefecture/City                         | Número de focos           | District            | Sub-district | Tipo de Unidad Epidemiológica | Localización      | Latitud             | Longitud | Fecha de inicio | Fecha de término |
|---|---------------------------|---------------------|--------------|-------------------------------|-------------------|---------------------|----------|-----------------|------------------|
| TAICHUNG CITY- (otro informe - enviado) | -                         |                     |              | Explotación                   | Daan District     | 24.3375             | 120.568  | 26/01/2015      |                  |
| <b>Especies</b>                         | <b>Unidades de medida</b> | <b>Susceptibles</b> | <b>Casos</b> | <b>Muertos</b>                | <b>Destruídos</b> | <b>Sacrificados</b> |          |                 |                  |
| Aves                                    | Animales                  | 880                 | 5            | 5                             | 875               | 0                   |          |                 |                  |
| Población afectada                      | Layer ducks (tc5)         |                     |              |                               |                   |                     |          |                 |                  |

| Prefecture/City | Número de focos | District | Sub-district | Tipo de Unidad Epidemiológica | Localización | Latitud | Longitud | Fecha de inicio | Fecha de término |
|-----------------|-----------------|----------|--------------|-------------------------------|--------------|---------|----------|-----------------|------------------|
|-----------------|-----------------|----------|--------------|-------------------------------|--------------|---------|----------|-----------------|------------------|

| Prefecture/City                         | Número de focos           | District            | Sub-district | Tipo de Unidad Epidemiológica | Localización      | Latitud             | Longitud | Fecha de inicio | Fecha de término |
|---|---------------------------|---------------------|--------------|-------------------------------|-------------------|---------------------|----------|-----------------|------------------|
| <b>Especies</b>                         | <b>Unidades de medida</b> | <b>Susceptibles</b> | <b>Casos</b> | <b>Muertos</b>                | <b>Destruídos</b> | <b>Sacrificados</b> |          |                 |                  |
| YUNLIN COUNTY- (otro informe - enviado) | -                         |                     |              | Explotación                   | Dongshi Township  | 23.6917             | 120.236  | 26/01/2015      |                  |
| <b>Especies</b>                         | <b>Unidades de medida</b> | <b>Susceptibles</b> | <b>Casos</b> | <b>Muertos</b>                | <b>Destruídos</b> | <b>Sacrificados</b> |          |                 |                  |
| Aves                                    | Animales                  | 2000                | 1184         | 1184                          | 816               | 0                   |          |                 |                  |
| Población afectada                      | Turkey (yl-273)           |                     |              |                               |                   |                     |          |                 |                  |

| Prefecture/City                         | Número de focos           | District            | Sub-district | Tipo de Unidad Epidemiológica | Localización      | Latitud             | Longitud | Fecha de inicio | Fecha de término |
|---|---------------------------|---------------------|--------------|-------------------------------|-------------------|---------------------|----------|-----------------|------------------|
| YUNLIN COUNTY- (otro informe - enviado) | -                         |                     |              | Explotación                   | Mailiao Township  | 23.751              | 120.274  | 26/01/2015      |                  |
| <b>Especies</b>                         | <b>Unidades de medida</b> | <b>Susceptibles</b> | <b>Casos</b> | <b>Muertos</b>                | <b>Destruídos</b> | <b>Sacrificados</b> |          |                 |                  |
| Aves                                    | Animales                  | 4800                | 1408         | 1408                          | 3392              | 0                   |          |                 |                  |
| Población afectada                      | Geese (yl-282)            |                     |              |                               |                   |                     |          |                 |                  |

| Prefecture/City                         | Número de focos           | District            | Sub-district | Tipo de Unidad Epidemiológica | Localización      | Latitud             | Longitud | Fecha de inicio | Fecha de término |
|---|---------------------------|---------------------|--------------|-------------------------------|-------------------|---------------------|----------|-----------------|------------------|
| CHIAYI COUNTY- (otro informe - enviado) | -                         |                     |              | Explotación                   | Puzi City         | 23.4408             | 120.256  | 26/01/2015      |                  |
| <b>Especies</b>                         | <b>Unidades de medida</b> | <b>Susceptibles</b> | <b>Casos</b> | <b>Muertos</b>                | <b>Destruídos</b> | <b>Sacrificados</b> |          |                 |                  |
| Aves                                    | Animales                  | 2300                | 51           | 51                            | 2249              | 0                   |          |                 |                  |
| Población afectada                      | Geese (cy56)              |                     |              |                               |                   |                     |          |                 |                  |

| Prefecture/City                           | Número de focos           | District            | Sub-district | Tipo de Unidad Epidemiológica | Localización      | Latitud             | Longitud | Fecha de inicio | Fecha de término |
|---|---------------------------|---------------------|--------------|-------------------------------|-------------------|---------------------|----------|-----------------|------------------|
| CHANGHUA COUNTY- (otro informe - enviado) | -                         |                     |              | Explotación                   | Dacheng Township  | 23.8631             | 120.299  | 26/01/2015      |                  |
| <b>Especies</b>                           | <b>Unidades de medida</b> | <b>Susceptibles</b> | <b>Casos</b> | <b>Muertos</b>                | <b>Destruídos</b> | <b>Sacrificados</b> |          |                 |                  |
| Aves                                      | Animales                  | 25300               | 1300         | ...                           | ...               | ...                 |          |                 |                  |
| Población afectada                        | Native chickens (ch29)    |                     |              |                               |                   |                     |          |                 |                  |

| Prefecture/City                     | Número de focos           | District            | Sub-district | Tipo de Unidad Epidemiológica | Localización      | Latitud             | Longitud | Fecha de inicio | Fecha de término |
|-------------------------------------|---------------------------|---------------------|--------------|-------------------------------|-------------------|---------------------|----------|-----------------|------------------|
| KAOHSIUNG- (otro informe - enviado) | -                         |                     |              | Explotación                   | Luzhu District    | 22.855              | 120.286  | 26/01/2015      |                  |
| <b>Especies</b>                     | <b>Unidades de medida</b> | <b>Susceptibles</b> | <b>Casos</b> | <b>Muertos</b>                | <b>Destruídos</b> | <b>Sacrificados</b> |          |                 |                  |
| Aves                                | Animales                  | 6950                | 1099         | 1099                          | 5851              | 0                   |          |                 |                  |
| Población afectada                  | Geese (kh7)               |                     |              |                               |                   |                     |          |                 |                  |

| Prefecture/City                         | Número de focos           | District            | Sub-district | Tipo de Unidad Epidemiológica | Localización      | Latitud             | Longitud  | Fecha de inicio | Fecha de término |
|---|---------------------------|---------------------|--------------|-------------------------------|-------------------|---------------------|-----------|-----------------|------------------|
| YUNLIN COUNTY- (otro informe - enviado) | -                         |                     |              | Explotación                   | Taixi Township    | 23.72032            | 120.23977 | 27/01/2015      |                  |
| <b>Especies</b>                         | <b>Unidades de medida</b> | <b>Susceptibles</b> | <b>Casos</b> | <b>Muertos</b>                | <b>Destruídos</b> | <b>Sacrificados</b> |           |                 |                  |
| Aves                                    | Animales                  | 12669               | 4512         | 4512                          | 8157              | 0                   |           |                 |                  |
| Población afectada                      | Chickens (yl-298)         |                     |              |                               |                   |                     |           |                 |                  |

| Prefecture/City | Número de focos | District | Sub-district | Tipo de Unidad Epidemiológica | Localización | Latitud | Longitud | Fecha de inicio | Fecha de término |
|-----------------|-----------------|----------|--------------|-------------------------------|--------------|---------|----------|-----------------|------------------|
|-----------------|-----------------|----------|--------------|-------------------------------|--------------|---------|----------|-----------------|------------------|

| Prefecture/City                         | Número de focos           | District            | Sub-district | Tipo de Unidad Epidemiológica | Localización       | Latitud             | Longitud  | Fecha de inicio | Fecha de término |
|---|---------------------------|---------------------|--------------|-------------------------------|--------------------|---------------------|-----------|-----------------|------------------|
| <b>Especies</b>                         | <b>Unidades de medida</b> | <b>Susceptibles</b> | <b>Casos</b> | <b>Muertos</b>                | <b>Destruídos</b>  | <b>Sacrificados</b> |           |                 |                  |
| YUNLIN COUNTY- (otro informe - enviado) | -                         |                     |              | Explotación                   | Yuanchang Township | 23.62624            | 120.32163 | 27/01/2015      |                  |
| <b>Especies</b>                         | <b>Unidades de medida</b> | <b>Susceptibles</b> | <b>Casos</b> | <b>Muertos</b>                | <b>Destruídos</b>  | <b>Sacrificados</b> |           |                 |                  |
| Aves                                    | Animales                  | 2400                | 406          | 406                           | 1994               | 0                   |           |                 |                  |
| Población afectada                      | Geese (yl-287)            |                     |              |                               |                    |                     |           |                 |                  |

| Prefecture/City                           | Número de focos           | District            | Sub-district | Tipo de Unidad Epidemiológica | Localización      | Latitud             | Longitud  | Fecha de inicio | Fecha de término |
|---|---------------------------|---------------------|--------------|-------------------------------|-------------------|---------------------|-----------|-----------------|------------------|
| <b>Especies</b>                           | <b>Unidades de medida</b> | <b>Susceptibles</b> | <b>Casos</b> | <b>Muertos</b>                | <b>Destruídos</b> | <b>Sacrificados</b> |           |                 |                  |
| PINGTUNG COUNTY- (otro informe - enviado) | -                         |                     |              | Explotación                   | Yanpu Township    | 22.73996            | 120.59783 | 27/01/2015      |                  |
| <b>Especies</b>                           | <b>Unidades de medida</b> | <b>Susceptibles</b> | <b>Casos</b> | <b>Muertos</b>                | <b>Destruídos</b> | <b>Sacrificados</b> |           |                 |                  |
| Aves                                      | Animales                  | 7200                | 2270         | 2270                          | 4930              | 0                   |           |                 |                  |
| Población afectada                        | Native chickens (pt109)   |                     |              |                               |                   |                     |           |                 |                  |

| Prefecture/City                         | Número de focos           | District            | Sub-district | Tipo de Unidad Epidemiológica | Localización      | Latitud             | Longitud  | Fecha de inicio | Fecha de término |
|---|---------------------------|---------------------|--------------|-------------------------------|-------------------|---------------------|-----------|-----------------|------------------|
| <b>Especies</b>                         | <b>Unidades de medida</b> | <b>Susceptibles</b> | <b>Casos</b> | <b>Muertos</b>                | <b>Destruídos</b> | <b>Sacrificados</b> |           |                 |                  |
| YUNLIN COUNTY- (otro informe - enviado) | -                         |                     |              | Explotación                   | Tuku Township     | 23.698733           | 120.33999 | 27/01/2015      |                  |
| <b>Especies</b>                         | <b>Unidades de medida</b> | <b>Susceptibles</b> | <b>Casos</b> | <b>Muertos</b>                | <b>Destruídos</b> | <b>Sacrificados</b> |           |                 |                  |
| Aves                                    | Animales                  | 1200                | 881          | 881                           | 319               | 0                   |           |                 |                  |
| Población afectada                      | Geese (yl-285)            |                     |              |                               |                   |                     |           |                 |                  |

| Prefecture/City                     | Número de focos           | District            | Sub-district | Tipo de Unidad Epidemiológica | Localización      | Latitud             | Longitud  | Fecha de inicio | Fecha de término |
|-------------------------------------|---------------------------|---------------------|--------------|-------------------------------|-------------------|---------------------|-----------|-----------------|------------------|
| <b>Especies</b>                     | <b>Unidades de medida</b> | <b>Susceptibles</b> | <b>Casos</b> | <b>Muertos</b>                | <b>Destruídos</b> | <b>Sacrificados</b> |           |                 |                  |
| KAOHSIUNG- (otro informe - enviado) | -                         |                     |              | Explotación                   | Luzhu District    | 22.84776            | 120.28032 | 27/01/2015      |                  |
| <b>Especies</b>                     | <b>Unidades de medida</b> | <b>Susceptibles</b> | <b>Casos</b> | <b>Muertos</b>                | <b>Destruídos</b> | <b>Sacrificados</b> |           |                 |                  |
| Aves                                | Animales                  | 2440                | 220          | 220                           | 2220              | 0                   |           |                 |                  |
| Población afectada                  | Geese (kh10)              |                     |              |                               |                   |                     |           |                 |                  |

| Prefecture/City                         | Número de focos           | District            | Sub-district | Tipo de Unidad Epidemiológica | Localización      | Latitud             | Longitud  | Fecha de inicio | Fecha de término |
|---|---------------------------|---------------------|--------------|-------------------------------|-------------------|---------------------|-----------|-----------------|------------------|
| <b>Especies</b>                         | <b>Unidades de medida</b> | <b>Susceptibles</b> | <b>Casos</b> | <b>Muertos</b>                | <b>Destruídos</b> | <b>Sacrificados</b> |           |                 |                  |
| YUNLIN COUNTY- (otro informe - enviado) | -                         |                     |              | Explotación                   | Sihu Township     | 23.65721            | 120.15437 | 27/01/2015      |                  |
| <b>Especies</b>                         | <b>Unidades de medida</b> | <b>Susceptibles</b> | <b>Casos</b> | <b>Muertos</b>                | <b>Destruídos</b> | <b>Sacrificados</b> |           |                 |                  |
| Aves                                    | Animales                  | 1500                | 1218         | 1218                          | 282               | 0                   |           |                 |                  |
| Población afectada                      | Breeding geese (yl-291)   |                     |              |                               |                   |                     |           |                 |                  |

| Prefecture/City                         | Número de focos           | District            | Sub-district | Tipo de Unidad Epidemiológica | Localización       | Latitud             | Longitud | Fecha de inicio | Fecha de término |
|---|---------------------------|---------------------|--------------|-------------------------------|--------------------|---------------------|----------|-----------------|------------------|
| <b>Especies</b>                         | <b>Unidades de medida</b> | <b>Susceptibles</b> | <b>Casos</b> | <b>Muertos</b>                | <b>Destruídos</b>  | <b>Sacrificados</b> |          |                 |                  |
| CHIAYI COUNTY- (otro informe - enviado) | -                         |                     |              | Explotación                   | Shuishang Township | 23.4316             | 120.3758 | 27/01/2015      |                  |
| <b>Especies</b>                         | <b>Unidades de medida</b> | <b>Susceptibles</b> | <b>Casos</b> | <b>Muertos</b>                | <b>Destruídos</b>  | <b>Sacrificados</b> |          |                 |                  |
| Aves                                    | Animales                  | 2440                | 180          | 180                           | 2260               | 0                   |          |                 |                  |
| Población afectada                      | Geese (cy59)              |                     |              |                               |                    |                     |          |                 |                  |

| Prefecture/City | Número de focos | District | Sub-district | Tipo de Unidad Epidemiológica | Localización | Latitud | Longitud | Fecha de inicio | Fecha de término |
|-----------------|-----------------|----------|--------------|-------------------------------|--------------|---------|----------|-----------------|------------------|
|-----------------|-----------------|----------|--------------|-------------------------------|--------------|---------|----------|-----------------|------------------|

| Prefecture/City                            | Número de focos           | District            | Sub-district | Tipo de Unidad Epidemiológica | Localización      | Latitud             | Longitud | Fecha de inicio | Fecha de término |
|--|---------------------------|---------------------|--------------|-------------------------------|-------------------|---------------------|----------|-----------------|------------------|
| <b>Especies</b>                            | <b>Unidades de medida</b> | <b>Susceptibles</b> | <b>Casos</b> | <b>Muertos</b>                | <b>Destruídos</b> | <b>Sacrificados</b> |          |                 |                  |
| YUNLIN COUNTY-<br>(otro informe - enviado) | -                         |                     |              | Explotación                   | Dongshi Township  | 23.72656            | 120.2676 | 27/01/2015      |                  |
| <b>Especies</b>                            | <b>Unidades de medida</b> | <b>Susceptibles</b> | <b>Casos</b> | <b>Muertos</b>                | <b>Destruídos</b> | <b>Sacrificados</b> |          |                 |                  |
| Aves                                       | Animales                  | 2400                | 520          | 520                           | 1880              | 0                   |          |                 |                  |
| Población afectada                         | Geese (yl-294)            |                     |              |                               |                   |                     |          |                 |                  |

| Prefecture/City                            | Número de focos           | District            | Sub-district | Tipo de Unidad Epidemiológica | Localización      | Latitud             | Longitud   | Fecha de inicio | Fecha de término |
|--|---------------------------|---------------------|--------------|-------------------------------|-------------------|---------------------|------------|-----------------|------------------|
| YUNLIN COUNTY-<br>(otro informe - enviado) | -                         |                     |              | Explotación                   | Sihu Township     | 23.659613           | 120.162409 | 27/01/2015      |                  |
| <b>Especies</b>                            | <b>Unidades de medida</b> | <b>Susceptibles</b> | <b>Casos</b> | <b>Muertos</b>                | <b>Destruídos</b> | <b>Sacrificados</b> |            |                 |                  |
| Aves                                       | Animales                  | 1200                | 1013         | 1013                          | 187               | 0                   |            |                 |                  |
| Población afectada                         | Geese (yl-293)            |                     |              |                               |                   |                     |            |                 |                  |

| Prefecture/City                              | Número de focos           | District            | Sub-district | Tipo de Unidad Epidemiológica | Localización      | Latitud             | Longitud  | Fecha de inicio | Fecha de término |
|--|---------------------------|---------------------|--------------|-------------------------------|-------------------|---------------------|-----------|-----------------|------------------|
| PINGTUNG COUNTY-<br>(otro informe - enviado) | -                         |                     |              | Explotación                   | Yanpu Township    | 22.74859            | 120.54337 | 27/01/2015      |                  |
| <b>Especies</b>                              | <b>Unidades de medida</b> | <b>Susceptibles</b> | <b>Casos</b> | <b>Muertos</b>                | <b>Destruídos</b> | <b>Sacrificados</b> |           |                 |                  |
| Aves   | Animales                  | 4780                | 791          | 791                           | 3989              | 0                   |           |                 |                  |
| Población afectada                           | Geese (pt108)             |                     |              |                               |                   |                     |           |                 |                  |

| Prefecture/City                            | Número de focos           | District            | Sub-district | Tipo de Unidad Epidemiológica | Localización      | Latitud             | Longitud   | Fecha de inicio | Fecha de término |
|--|---------------------------|---------------------|--------------|-------------------------------|-------------------|---------------------|------------|-----------------|------------------|
| YUNLIN COUNTY-<br>(otro informe - enviado) | -                         |                     |              | Explotación                   | Sihu Township     | 23.658855           | 120.155331 | 27/01/2015      |                  |
| <b>Especies</b>                            | <b>Unidades de medida</b> | <b>Susceptibles</b> | <b>Casos</b> | <b>Muertos</b>                | <b>Destruídos</b> | <b>Sacrificados</b> |            |                 |                  |
| Aves                                       | Animales                  | 500                 | 382          | 382                           | 118               | 0                   |            |                 |                  |
| Población afectada                         | Breeding geese (yl-292)   |                     |              |                               |                   |                     |            |                 |                  |

| Prefecture/City                            | Número de focos           | District            | Sub-district | Tipo de Unidad Epidemiológica | Localización      | Latitud             | Longitud   | Fecha de inicio | Fecha de término |
|--|---------------------------|---------------------|--------------|-------------------------------|-------------------|---------------------|------------|-----------------|------------------|
| YUNLIN COUNTY-<br>(otro informe - enviado) | -                         |                     |              | Explotación                   | Dongshi Township  | 23.709888           | 120.274331 | 27/01/2015      |                  |
| <b>Especies</b>                            | <b>Unidades de medida</b> | <b>Susceptibles</b> | <b>Casos</b> | <b>Muertos</b>                | <b>Destruídos</b> | <b>Sacrificados</b> |            |                 |                  |
| Aves                                       | Animales                  | 2680                | 183          | 183                           | 2497              | 0                   |            |                 |                  |
| Población afectada                         | Geese (yl-295)            |                     |              |                               |                   |                     |            |                 |                  |

| Prefecture/City                              | Número de focos           | District            | Sub-district | Tipo de Unidad Epidemiológica | Localización      | Latitud             | Longitud | Fecha de inicio | Fecha de término |
|--|---------------------------|---------------------|--------------|-------------------------------|-------------------|---------------------|----------|-----------------|------------------|
| PINGTUNG COUNTY-<br>(otro informe - enviado) | -                         |                     |              | Explotación                   | Yanpu Township    | 22.74749            | 120.4869 | 27/01/2015      |                  |
| <b>Especies</b>                              | <b>Unidades de medida</b> | <b>Susceptibles</b> | <b>Casos</b> | <b>Muertos</b>                | <b>Destruídos</b> | <b>Sacrificados</b> |          |                 |                  |
| Aves   | Animales                  | 2400                | 446          | 446                           | 1954              | 0                   |          |                 |                  |
| Población afectada                           | Geese (pt110)             |                     |              |                               |                   |                     |          |                 |                  |

| Prefecture/City | Número de focos | District | Sub-district | Tipo de Unidad Epidemiológica | Localización | Latitud | Longitud | Fecha de inicio | Fecha de término |
|-----------------|-----------------|----------|--------------|-------------------------------|--------------|---------|----------|-----------------|------------------|
|-----------------|-----------------|----------|--------------|-------------------------------|--------------|---------|----------|-----------------|------------------|

| Prefecture/City                         | Número de focos           | District            | Sub-district | Tipo de Unidad Epidemiológica | Localización      | Latitud             | Longitud   | Fecha de inicio | Fecha de término |
|---|---------------------------|---------------------|--------------|-------------------------------|-------------------|---------------------|------------|-----------------|------------------|
| <b>Especies</b>                         | <b>Unidades de medida</b> | <b>Susceptibles</b> | <b>Casos</b> | <b>Muertos</b>                | <b>Destruídos</b> | <b>Sacrificados</b> |            |                 |                  |
| CHIAYI COUNTY- (otro informe - enviado) | -                         |                     |              | Explotación                   | Minxiong Township | 23.530284           | 120.471641 | 27/01/2015      |                  |
| <b>Especies</b>                         | <b>Unidades de medida</b> | <b>Susceptibles</b> | <b>Casos</b> | <b>Muertos</b>                | <b>Destruídos</b> | <b>Sacrificados</b> |            |                 |                  |
| Aves                                    | Animales                  | 1800                | 40           | 40                            | 1760              | 0                   |            |                 |                  |
| Población afectada                      | Breeding geese (cy60)     |                     |              |                               |                   |                     |            |                 |                  |

| Prefecture/City                         | Número de focos           | District            | Sub-district | Tipo de Unidad Epidemiológica | Localización      | Latitud             | Longitud   | Fecha de inicio | Fecha de término |
|---|---------------------------|---------------------|--------------|-------------------------------|-------------------|---------------------|------------|-----------------|------------------|
| YUNLIN COUNTY- (otro informe - enviado) | -                         |                     |              | Explotación                   | Shuilin Township  | 23.554483           | 120.203906 | 27/01/2015      |                  |
| <b>Especies</b>                         | <b>Unidades de medida</b> | <b>Susceptibles</b> | <b>Casos</b> | <b>Muertos</b>                | <b>Destruídos</b> | <b>Sacrificados</b> |            |                 |                  |
| Aves                                    | Animales                  | 1250                | 933          | 933                           | 317               | 0                   |            |                 |                  |
| Población afectada                      | Breeding geese (yl-288)   |                     |              |                               |                   |                     |            |                 |                  |

| Prefecture/City                         | Número de focos           | District            | Sub-district | Tipo de Unidad Epidemiológica | Localización       | Latitud             | Longitud   | Fecha de inicio | Fecha de término |
|---|---------------------------|---------------------|--------------|-------------------------------|--------------------|---------------------|------------|-----------------|------------------|
| YUNLIN COUNTY- (otro informe - enviado) | -                         |                     |              | Explotación                   | Yuanchang Township | 23.626239           | 120.322345 | 27/01/2015      |                  |
| <b>Especies</b>                         | <b>Unidades de medida</b> | <b>Susceptibles</b> | <b>Casos</b> | <b>Muertos</b>                | <b>Destruídos</b>  | <b>Sacrificados</b> |            |                 |                  |
| Aves                                    | Animales                  | 3260                | 1550         | 1550                          | 1710               | 0                   |            |                 |                  |
| Población afectada                      | Geese (yl-286)            |                     |              |                               |                    |                     |            |                 |                  |

| Prefecture/City                       | Número de focos           | District            | Sub-district | Tipo de Unidad Epidemiológica | Localización      | Latitud             | Longitud  | Fecha de inicio | Fecha de término |
|---------------------------------------|---------------------------|---------------------|--------------|-------------------------------|-------------------|---------------------|-----------|-----------------|------------------|
| TAINAN CITY- (otro informe - enviado) | -                         |                     |              | Explotación                   | Liuja District    | 23.23573            | 120.36846 | 27/01/2015      |                  |
| <b>Especies</b>                       | <b>Unidades de medida</b> | <b>Susceptibles</b> | <b>Casos</b> | <b>Muertos</b>                | <b>Destruídos</b> | <b>Sacrificados</b> |           |                 |                  |
| Aves                                  | Animales                  | 1100                | 47           | 47                            | 1053              | 0                   |           |                 |                  |
| Población afectada                    | Turkey (tn69)             |                     |              |                               |                   |                     |           |                 |                  |

| Prefecture/City                         | Número de focos           | District            | Sub-district | Tipo de Unidad Epidemiológica | Localización      | Latitud             | Longitud  | Fecha de inicio | Fecha de término |
|---|---------------------------|---------------------|--------------|-------------------------------|-------------------|---------------------|-----------|-----------------|------------------|
| YUNLIN COUNTY- (otro informe - enviado) | -                         |                     |              | Explotación                   | Sihu Township     | 23.65044            | 120.26848 | 28/01/2015      |                  |
| <b>Especies</b>                         | <b>Unidades de medida</b> | <b>Susceptibles</b> | <b>Casos</b> | <b>Muertos</b>                | <b>Destruídos</b> | <b>Sacrificados</b> |           |                 |                  |
| Aves                                    | Animales                  | 5400                | 3200         | 3200                          | 2200              | 0                   |           |                 |                  |
| Población afectada                      | Geese (yl-306)            |                     |              |                               |                   |                     |           |                 |                  |

| Prefecture/City                         | Número de focos           | District            | Sub-district | Tipo de Unidad Epidemiológica | Localización      | Latitud             | Longitud   | Fecha de inicio | Fecha de término |
|---|---------------------------|---------------------|--------------|-------------------------------|-------------------|---------------------|------------|-----------------|------------------|
| YUNLIN COUNTY- (otro informe - enviado) | -                         |                     |              | Explotación                   | Sihu Township     | 23.639199           | 120.158255 | 28/01/2015      |                  |
| <b>Especies</b>                         | <b>Unidades de medida</b> | <b>Susceptibles</b> | <b>Casos</b> | <b>Muertos</b>                | <b>Destruídos</b> | <b>Sacrificados</b> |            |                 |                  |
| Aves                                    | Animales                  | 2400                | 1214         | 1214                          | 1186              | 0                   |            |                 |                  |
| Población afectada                      | Geese (yl-308)            |                     |              |                               |                   |                     |            |                 |                  |

| Prefecture/City | Número de focos | District | Sub-district | Tipo de Unidad Epidemiológica | Localización | Latitud | Longitud | Fecha de inicio | Fecha de término |
|-----------------|-----------------|----------|--------------|-------------------------------|--------------|---------|----------|-----------------|------------------|
|-----------------|-----------------|----------|--------------|-------------------------------|--------------|---------|----------|-----------------|------------------|

| Prefecture/City                            | Número de focos           | District            | Sub-district | Tipo de Unidad Epidemiológica | Localización      | Latitud             | Longitud   | Fecha de inicio | Fecha de término |
|--|---------------------------|---------------------|--------------|-------------------------------|-------------------|---------------------|------------|-----------------|------------------|
| <b>Especies</b>                            | <b>Unidades de medida</b> | <b>Susceptibles</b> | <b>Casos</b> | <b>Muertos</b>                | <b>Destruídos</b> | <b>Sacrificados</b> |            |                 |                  |
| YUNLIN COUNTY-<br>(otro informe - enviado) | -                         |                     |              | Explotación                   | Dongshi Township  | 23.718961           | 120.269182 | 28/01/2015      |                  |
| <b>Especies</b>                            | <b>Unidades de medida</b> | <b>Susceptibles</b> | <b>Casos</b> | <b>Muertos</b>                | <b>Destruídos</b> | <b>Sacrificados</b> |            |                 |                  |
| Aves                                       | Animales                  | 2600                | 348          | 348                           | 2252              | 0                   |            |                 |                  |
| Población afectada                         | Geese (yl-311)            |                     |              |                               |                   |                     |            |                 |                  |

| Prefecture/City                            | Número de focos           | District            | Sub-district | Tipo de Unidad Epidemiológica | Localización      | Latitud             | Longitud | Fecha de inicio | Fecha de término |
|--|---------------------------|---------------------|--------------|-------------------------------|-------------------|---------------------|----------|-----------------|------------------|
| YUNLIN COUNTY-<br>(otro informe - enviado) | -                         |                     |              | Explotación                   | Baozhong Township | 23.701306           | 120.2745 | 28/01/2015      |                  |
| <b>Especies</b>                            | <b>Unidades de medida</b> | <b>Susceptibles</b> | <b>Casos</b> | <b>Muertos</b>                | <b>Destruídos</b> | <b>Sacrificados</b> |          |                 |                  |
| Aves                                       | Animales                  | 1250                | 972          | 972                           | 278               | 0                   |          |                 |                  |
| Población afectada                         | Geese (yl-303)            |                     |              |                               |                   |                     |          |                 |                  |

| Prefecture/City                            | Número de focos           | District            | Sub-district | Tipo de Unidad Epidemiológica | Localización      | Latitud             | Longitud   | Fecha de inicio | Fecha de término |
|--|---------------------------|---------------------|--------------|-------------------------------|-------------------|---------------------|------------|-----------------|------------------|
| YUNLIN COUNTY-<br>(otro informe - enviado) | -                         |                     |              | Explotación                   | Dongshi Township  | 23.702213           | 120.246667 | 28/01/2015      |                  |
| <b>Especies</b>                            | <b>Unidades de medida</b> | <b>Susceptibles</b> | <b>Casos</b> | <b>Muertos</b>                | <b>Destruídos</b> | <b>Sacrificados</b> |            |                 |                  |
| Aves                                       | Animales                  | 2400                | 820          | 820                           | 1580              | 0                   |            |                 |                  |
| Población afectada                         | Geese (yl-310)            |                     |              |                               |                   |                     |            |                 |                  |

| Prefecture/City                            | Número de focos           | District            | Sub-district | Tipo de Unidad Epidemiológica | Localización       | Latitud             | Longitud  | Fecha de inicio | Fecha de término |
|--|---------------------------|---------------------|--------------|-------------------------------|--------------------|---------------------|-----------|-----------------|------------------|
| YUNLIN COUNTY-<br>(otro informe - enviado) | -                         |                     |              | Explotación                   | Yuanchang Township | 23.66288            | 120.30441 | 28/01/2015      |                  |
| <b>Especies</b>                            | <b>Unidades de medida</b> | <b>Susceptibles</b> | <b>Casos</b> | <b>Muertos</b>                | <b>Destruídos</b>  | <b>Sacrificados</b> |           |                 |                  |
| Aves                                       | Animales                  | 3600                | 465          | 465                           | 3135               | 0                   |           |                 |                  |
| Población afectada                         | Geese (yl-304)            |                     |              |                               |                    |                     |           |                 |                  |

| Prefecture/City                              | Número de focos           | District            | Sub-district | Tipo de Unidad Epidemiológica | Localización      | Latitud             | Longitud  | Fecha de inicio | Fecha de término |
|--|---------------------------|---------------------|--------------|-------------------------------|-------------------|---------------------|-----------|-----------------|------------------|
| PINGTUNG COUNTY-<br>(otro informe - enviado) | -                         |                     |              | Explotación                   | Jiuru Township    | 22.73975            | 120.47053 | 28/01/2015      |                  |
| <b>Especies</b>                              | <b>Unidades de medida</b> | <b>Susceptibles</b> | <b>Casos</b> | <b>Muertos</b>                | <b>Destruídos</b> | <b>Sacrificados</b> |           |                 |                  |
| Aves   | Animales                  | 10600               | 100          | 100                           | ...               | ...                 |           |                 |                  |
| Población afectada                           | Breeding geese (pt113)    |                     |              |                               |                   |                     |           |                 |                  |

| Prefecture/City                            | Número de focos           | District            | Sub-district | Tipo de Unidad Epidemiológica | Localización       | Latitud             | Longitud   | Fecha de inicio | Fecha de término |
|--|---------------------------|---------------------|--------------|-------------------------------|--------------------|---------------------|------------|-----------------|------------------|
| YUNLIN COUNTY-<br>(otro informe - enviado) | -                         |                     |              | Explotación                   | Yuanchang Township | 23.63008            | 120.319093 | 28/01/2015      |                  |
| <b>Especies</b>                            | <b>Unidades de medida</b> | <b>Susceptibles</b> | <b>Casos</b> | <b>Muertos</b>                | <b>Destruídos</b>  | <b>Sacrificados</b> |            |                 |                  |
| Aves                                       | Animales                  | 5400                | 778          | 778                           | 4622               | 0                   |            |                 |                  |
| Población afectada                         | Breeding geese (yl-302)   |                     |              |                               |                    |                     |            |                 |                  |

| Prefecture/City | Número de focos | District | Sub-district | Tipo de Unidad Epidemiológica | Localización | Latitud | Longitud | Fecha de inicio | Fecha de término |
|-----------------|-----------------|----------|--------------|-------------------------------|--------------|---------|----------|-----------------|------------------|
|-----------------|-----------------|----------|--------------|-------------------------------|--------------|---------|----------|-----------------|------------------|

| Prefecture/City                       | Número de focos           | District            | Sub-district | Tipo de Unidad Epidemiológica | Localización      | Latitud             | Longitud  | Fecha de inicio | Fecha de término |
|---------------------------------------|---------------------------|---------------------|--------------|-------------------------------|-------------------|---------------------|-----------|-----------------|------------------|
| <b>Especies</b>                       | <b>Unidades de medida</b> | <b>Susceptibles</b> | <b>Casos</b> | <b>Muertos</b>                | <b>Destruídos</b> | <b>Sacrificados</b> |           |                 |                  |
| TAINAN CITY- (otro informe - enviado) | -                         |                     |              | Explotación                   | Guiren District   | 22.94502            | 120.30396 | 28/01/2015      |                  |
| <b>Especies</b>                       | <b>Unidades de medida</b> | <b>Susceptibles</b> | <b>Casos</b> | <b>Muertos</b>                | <b>Destruídos</b> | <b>Sacrificados</b> |           |                 |                  |
| Aves                                  | Animales                  | 2400                | 30           | 30                            | 2370              | 0                   |           |                 |                  |
| Población afectada                    | Geese (tn77)              |                     |              |                               |                   |                     |           |                 |                  |

| Prefecture/City                         | Número de focos           | District            | Sub-district | Tipo de Unidad Epidemiológica | Localización      | Latitud             | Longitud   | Fecha de inicio | Fecha de término |
|---|---------------------------|---------------------|--------------|-------------------------------|-------------------|---------------------|------------|-----------------|------------------|
| <b>Especies</b>                         | <b>Unidades de medida</b> | <b>Susceptibles</b> | <b>Casos</b> | <b>Muertos</b>                | <b>Destruídos</b> | <b>Sacrificados</b> |            |                 |                  |
| YUNLIN COUNTY- (otro informe - enviado) | -                         |                     |              | Explotación                   | Taixi Township    | 23.71218            | 120.603474 | 28/01/2015      |                  |
| <b>Especies</b>                         | <b>Unidades de medida</b> | <b>Susceptibles</b> | <b>Casos</b> | <b>Muertos</b>                | <b>Destruídos</b> | <b>Sacrificados</b> |            |                 |                  |
| Aves                                    | Animales                  | 20000               | 7073         | 7073                          | 12927             | 0                   |            |                 |                  |
| Población afectada                      | Chickens (yl-300)         |                     |              |                               |                   |                     |            |                 |                  |

| Prefecture/City                         | Número de focos           | District            | Sub-district | Tipo de Unidad Epidemiológica | Localización      | Latitud             | Longitud   | Fecha de inicio | Fecha de término |
|---|---------------------------|---------------------|--------------|-------------------------------|-------------------|---------------------|------------|-----------------|------------------|
| <b>Especies</b>                         | <b>Unidades de medida</b> | <b>Susceptibles</b> | <b>Casos</b> | <b>Muertos</b>                | <b>Destruídos</b> | <b>Sacrificados</b> |            |                 |                  |
| YUNLIN COUNTY- (otro informe - enviado) | -                         |                     |              | Explotación                   | Taixi Township    | 23.745063           | 120.238857 | 28/01/2015      |                  |
| <b>Especies</b>                         | <b>Unidades de medida</b> | <b>Susceptibles</b> | <b>Casos</b> | <b>Muertos</b>                | <b>Destruídos</b> | <b>Sacrificados</b> |            |                 |                  |
| Aves                                    | Animales                  | 4800                | 2008         | 2008                          | 2792              | 0                   |            |                 |                  |
| Población afectada                      | Geese (yl-309)            |                     |              |                               |                   |                     |            |                 |                  |

| Prefecture/City                         | Número de focos           | District            | Sub-district | Tipo de Unidad Epidemiológica | Localización      | Latitud             | Longitud   | Fecha de inicio | Fecha de término |
|---|---------------------------|---------------------|--------------|-------------------------------|-------------------|---------------------|------------|-----------------|------------------|
| <b>Especies</b>                         | <b>Unidades de medida</b> | <b>Susceptibles</b> | <b>Casos</b> | <b>Muertos</b>                | <b>Destruídos</b> | <b>Sacrificados</b> |            |                 |                  |
| CHIAYI COUNTY- (otro informe - enviado) | -                         |                     |              | Explotación                   | Xingang Township  | 23.519135           | 120.308653 | 28/01/2015      |                  |
| <b>Especies</b>                         | <b>Unidades de medida</b> | <b>Susceptibles</b> | <b>Casos</b> | <b>Muertos</b>                | <b>Destruídos</b> | <b>Sacrificados</b> |            |                 |                  |
| Aves                                    | Animales                  | 5000                | 462          | 462                           | 4538              | 0                   |            |                 |                  |
| Población afectada                      | Geese (cy61)              |                     |              |                               |                   |                     |            |                 |                  |

| Prefecture/City                           | Número de focos           | District            | Sub-district | Tipo de Unidad Epidemiológica | Localización      | Latitud             | Longitud  | Fecha de inicio | Fecha de término |
|---|---------------------------|---------------------|--------------|-------------------------------|-------------------|---------------------|-----------|-----------------|------------------|
| <b>Especies</b>                           | <b>Unidades de medida</b> | <b>Susceptibles</b> | <b>Casos</b> | <b>Muertos</b>                | <b>Destruídos</b> | <b>Sacrificados</b> |           |                 |                  |
| PINGTUNG COUNTY- (otro informe - enviado) | -                         |                     |              | Explotación                   | Gaoshu Township   | 22.80286            | 120.55726 | 28/01/2015      |                  |
| <b>Especies</b>                           | <b>Unidades de medida</b> | <b>Susceptibles</b> | <b>Casos</b> | <b>Muertos</b>                | <b>Destruídos</b> | <b>Sacrificados</b> |           |                 |                  |
| Aves                                      | Animales                  | 22000               | 1520         | 1520                          | 20480             | 0                   |           |                 |                  |
| Población afectada                        | Native chickens (pt112)   |                     |              |                               |                   |                     |           |                 |                  |

| Prefecture/City                         | Número de focos           | District            | Sub-district | Tipo de Unidad Epidemiológica | Localización      | Latitud             | Longitud   | Fecha de inicio | Fecha de término |
|---|---------------------------|---------------------|--------------|-------------------------------|-------------------|---------------------|------------|-----------------|------------------|
| <b>Especies</b>                         | <b>Unidades de medida</b> | <b>Susceptibles</b> | <b>Casos</b> | <b>Muertos</b>                | <b>Destruídos</b> | <b>Sacrificados</b> |            |                 |                  |
| YUNLIN COUNTY- (otro informe - enviado) | -                         |                     |              | Explotación                   | Sihu Township     | 23.634588           | 120.156917 | 28/01/2015      |                  |
| <b>Especies</b>                         | <b>Unidades de medida</b> | <b>Susceptibles</b> | <b>Casos</b> | <b>Muertos</b>                | <b>Destruídos</b> | <b>Sacrificados</b> |            |                 |                  |
| Aves                                    | Animales                  | 3700                | 2421         | 2421                          | 1279              | 0                   |            |                 |                  |
| Población afectada                      | Geese (yl-307)            |                     |              |                               |                   |                     |            |                 |                  |

| Prefecture/City | Número de focos | District | Sub-district | Tipo de Unidad Epidemiológica | Localización | Latitud | Longitud | Fecha de inicio | Fecha de término |
|-----------------|-----------------|----------|--------------|-------------------------------|--------------|---------|----------|-----------------|------------------|
|-----------------|-----------------|----------|--------------|-------------------------------|--------------|---------|----------|-----------------|------------------|

| Prefecture/City                         | Número de focos           | District            | Sub-district | Tipo de Unidad Epidemiológica | Localización      | Latitud             | Longitud   | Fecha de inicio | Fecha de término |
|---|---------------------------|---------------------|--------------|-------------------------------|-------------------|---------------------|------------|-----------------|------------------|
| <b>Especies</b>                         | <b>Unidades de medida</b> | <b>Susceptibles</b> | <b>Casos</b> | <b>Muertos</b>                | <b>Destruídos</b> | <b>Sacrificados</b> |            |                 |                  |
| YUNLIN COUNTY- (otro informe - enviado) | -                         |                     |              | Explotación                   | Erlun Township    | 23.813794           | 120.386544 | 29/01/2015      |                  |
| <b>Especies</b>                         | <b>Unidades de medida</b> | <b>Susceptibles</b> | <b>Casos</b> | <b>Muertos</b>                | <b>Destruídos</b> | <b>Sacrificados</b> |            |                 |                  |
| Aves                                    | Animales                  | 23000               | 1500         | 1500                          | ...               | ...                 |            |                 |                  |
| Población afectada                      | Chickens (yl-313)         |                     |              |                               |                   |                     |            |                 |                  |

| Prefecture/City                           | Número de focos           | District            | Sub-district | Tipo de Unidad Epidemiológica | Localización      | Latitud             | Longitud | Fecha de inicio | Fecha de término |
|---|---------------------------|---------------------|--------------|-------------------------------|-------------------|---------------------|----------|-----------------|------------------|
| PINGTUNG COUNTY- (otro informe - enviado) | -                         |                     |              | Explotación                   | Jiuru Township    | 22.74519            | 120.5192 | 29/01/2015      |                  |
| <b>Especies</b>                           | <b>Unidades de medida</b> | <b>Susceptibles</b> | <b>Casos</b> | <b>Muertos</b>                | <b>Destruídos</b> | <b>Sacrificados</b> |          |                 |                  |
| Aves                                      | Animales                  | 2700                | 1282         | 1282                          | 1418              | 0                   |          |                 |                  |
| Población afectada                        | Geese (pt116)             |                     |              |                               |                   |                     |          |                 |                  |

| Prefecture/City                           | Número de focos           | District            | Sub-district | Tipo de Unidad Epidemiológica | Localización      | Latitud             | Longitud  | Fecha de inicio | Fecha de término |
|---|---------------------------|---------------------|--------------|-------------------------------|-------------------|---------------------|-----------|-----------------|------------------|
| PINGTUNG COUNTY- (otro informe - enviado) | -                         |                     |              | Explotación                   | Wanluan Township  | 22.60446            | 120.58001 | 29/01/2015      |                  |
| <b>Especies</b>                           | <b>Unidades de medida</b> | <b>Susceptibles</b> | <b>Casos</b> | <b>Muertos</b>                | <b>Destruídos</b> | <b>Sacrificados</b> |           |                 |                  |
| Aves                                      | Animales                  | 10088               | 4088         | 4088                          | ...               | ...                 |           |                 |                  |
| Población afectada                        | Geese (pt114)             |                     |              |                               |                   |                     |           |                 |                  |

| Prefecture/City                         | Número de focos           | District            | Sub-district | Tipo de Unidad Epidemiológica | Localización      | Latitud             | Longitud   | Fecha de inicio | Fecha de término |
|---|---------------------------|---------------------|--------------|-------------------------------|-------------------|---------------------|------------|-----------------|------------------|
| YUNLIN COUNTY- (otro informe - enviado) | -                         |                     |              | Explotación                   | Kouhu Township    | 23.620228           | 120.158709 | 29/01/2015      |                  |
| <b>Especies</b>                         | <b>Unidades de medida</b> | <b>Susceptibles</b> | <b>Casos</b> | <b>Muertos</b>                | <b>Destruídos</b> | <b>Sacrificados</b> |            |                 |                  |
| Aves                                    | Animales                  | 2420                | 40           | 40                            | ...               | ...                 |            |                 |                  |
| Población afectada                      | Geese (yl-317)            |                     |              |                               |                   |                     |            |                 |                  |

| Prefecture/City                     | Número de focos           | District            | Sub-district | Tipo de Unidad Epidemiológica | Localización      | Latitud             | Longitud   | Fecha de inicio | Fecha de término |
|-------------------------------------|---------------------------|---------------------|--------------|-------------------------------|-------------------|---------------------|------------|-----------------|------------------|
| KAOHSIUNG- (otro informe - enviado) | -                         |                     |              | Explotación                   | Daliao District   | 22.558855           | 120.415444 | 29/01/2015      |                  |
| <b>Especies</b>                     | <b>Unidades de medida</b> | <b>Susceptibles</b> | <b>Casos</b> | <b>Muertos</b>                | <b>Destruídos</b> | <b>Sacrificados</b> |            |                 |                  |
| Aves                                | Animales                  | 450                 | 16           | 16                            | 434               | 0                   |            |                 |                  |
| Población afectada                  | Geese (kh12)              |                     |              |                               |                   |                     |            |                 |                  |

| Prefecture/City                         | Número de focos           | District            | Sub-district | Tipo de Unidad Epidemiológica | Localización      | Latitud             | Longitud   | Fecha de inicio | Fecha de término |
|---|---------------------------|---------------------|--------------|-------------------------------|-------------------|---------------------|------------|-----------------|------------------|
| YUNLIN COUNTY- (otro informe - enviado) | -                         |                     |              | Explotación                   | Kouhu Township    | 23.614107           | 120.198898 | 29/01/2015      |                  |
| <b>Especies</b>                         | <b>Unidades de medida</b> | <b>Susceptibles</b> | <b>Casos</b> | <b>Muertos</b>                | <b>Destruídos</b> | <b>Sacrificados</b> |            |                 |                  |
| Aves                                    | Animales                  | 17129               | 1629         | 1629                          | ...               | ...                 |            |                 |                  |
| Población afectada                      | Geese (yl-316)            |                     |              |                               |                   |                     |            |                 |                  |

| Prefecture/City | Número de focos | District | Sub-district | Tipo de Unidad Epidemiológica | Localización | Latitud | Longitud | Fecha de inicio | Fecha de término |
|-----------------|-----------------|----------|--------------|-------------------------------|--------------|---------|----------|-----------------|------------------|
|-----------------|-----------------|----------|--------------|-------------------------------|--------------|---------|----------|-----------------|------------------|



| Prefecture/City                         | Número de focos           | District            | Sub-district | Tipo de Unidad Epidemiológica | Localización      | Latitud             | Longitud   | Fecha de inicio | Fecha de término |
|---|---------------------------|---------------------|--------------|-------------------------------|-------------------|---------------------|------------|-----------------|------------------|
| <b>Especies</b>                         | <b>Unidades de medida</b> | <b>Susceptibles</b> | <b>Casos</b> | <b>Muertos</b>                | <b>Destruídos</b> | <b>Sacrificados</b> |            |                 |                  |
| YUNLIN COUNTY- (otro informe - enviado) | -                         |                     |              | Explotación                   | Huwei Township    | 23.729939           | 120.501697 | 29/01/2015      |                  |
| <b>Especies</b>                         | <b>Unidades de medida</b> | <b>Susceptibles</b> | <b>Casos</b> | <b>Muertos</b>                | <b>Destruídos</b> | <b>Sacrificados</b> |            |                 |                  |
| Aves                                    | Animales                  | 34500               | 4500         | 4500                          | ...               | ...                 |            |                 |                  |
| Población afectada                      | Chickens (yl-312)         |                     |              |                               |                   |                     |            |                 |                  |

| Prefecture/City                           | Número de focos           | District            | Sub-district | Tipo de Unidad Epidemiológica | Localización      | Latitud             | Longitud   | Fecha de inicio | Fecha de término |
|---|---------------------------|---------------------|--------------|-------------------------------|-------------------|---------------------|------------|-----------------|------------------|
| CHANGHUA COUNTY- (otro informe - enviado) | -                         |                     |              | Explotación                   | Zhutang Township  | 23.870383           | 120.414456 | 29/01/2015      |                  |
| <b>Especies</b>                           | <b>Unidades de medida</b> | <b>Susceptibles</b> | <b>Casos</b> | <b>Muertos</b>                | <b>Destruídos</b> | <b>Sacrificados</b> |            |                 |                  |
| Aves                                      | Animales                  | 3300                | 314          | 314                           | 2986              | 0                   |            |                 |                  |
| Población afectada                        | Geese (ch31)              |                     |              |                               |                   |                     |            |                 |                  |

| Prefecture/City                       | Número de focos           | District            | Sub-district | Tipo de Unidad Epidemiológica | Localización      | Latitud             | Longitud  | Fecha de inicio | Fecha de término |
|---------------------------------------|---------------------------|---------------------|--------------|-------------------------------|-------------------|---------------------|-----------|-----------------|------------------|
| TAINAN CITY- (otro informe - enviado) | -                         |                     |              | Explotación                   | Rende District    | 22.92151            | 120.25611 | 29/01/2015      |                  |
| <b>Especies</b>                       | <b>Unidades de medida</b> | <b>Susceptibles</b> | <b>Casos</b> | <b>Muertos</b>                | <b>Destruídos</b> | <b>Sacrificados</b> |           |                 |                  |
| Aves                                  | Animales                  | 5120                | 320          | 320                           | ...               | ...                 |           |                 |                  |
| Población afectada                    | Geese (tn81)              |                     |              |                               |                   |                     |           |                 |                  |

| Prefecture/City                         | Número de focos           | District            | Sub-district | Tipo de Unidad Epidemiológica | Localización      | Latitud             | Longitud | Fecha de inicio | Fecha de término |
|---|---------------------------|---------------------|--------------|-------------------------------|-------------------|---------------------|----------|-----------------|------------------|
| YUNLIN COUNTY- (otro informe - enviado) | -                         |                     |              | Explotación                   | Lunbei Township   | 23.7618             | 120.303  | 30/01/2015      |                  |
| <b>Especies</b>                         | <b>Unidades de medida</b> | <b>Susceptibles</b> | <b>Casos</b> | <b>Muertos</b>                | <b>Destruídos</b> | <b>Sacrificados</b> |          |                 |                  |
| Aves                                    | Animales                  | 2500                | 1490         | 1490                          | 1010              | 0                   |          |                 |                  |
| Población afectada                      | Pavos (yl-328)            |                     |              |                               |                   |                     |          |                 |                  |

| Prefecture/City                       | Número de focos           | District            | Sub-district | Tipo de Unidad Epidemiológica | Localización      | Latitud             | Longitud | Fecha de inicio | Fecha de término |
|---------------------------------------|---------------------------|---------------------|--------------|-------------------------------|-------------------|---------------------|----------|-----------------|------------------|
| TAINAN CITY- (otro informe - enviado) | -                         |                     |              | Explotación                   | Baihe District    | 23.3624             | 120.462  | 30/01/2015      |                  |
| <b>Especies</b>                       | <b>Unidades de medida</b> | <b>Susceptibles</b> | <b>Casos</b> | <b>Muertos</b>                | <b>Destruídos</b> | <b>Sacrificados</b> |          |                 |                  |
| Aves                                  | Animales                  | 6900                | 4192         | 4192                          | 2708              | 0                   |          |                 |                  |
| Población afectada                    | Geese (tn86)              |                     |              |                               |                   |                     |          |                 |                  |

| Prefecture/City                         | Número de focos           | District            | Sub-district | Tipo de Unidad Epidemiológica | Localización       | Latitud             | Longitud | Fecha de inicio | Fecha de término |
|---|---------------------------|---------------------|--------------|-------------------------------|--------------------|---------------------|----------|-----------------|------------------|
| YUNLIN COUNTY- (otro informe - enviado) | -                         |                     |              | Explotación                   | Yuanchang Township | 23.6324             | 120.322  | 30/01/2015      |                  |
| <b>Especies</b>                         | <b>Unidades de medida</b> | <b>Susceptibles</b> | <b>Casos</b> | <b>Muertos</b>                | <b>Destruídos</b>  | <b>Sacrificados</b> |          |                 |                  |
| Aves                                    | Animales                  | 3500                | 748          | 748                           | 2752               | 0                   |          |                 |                  |
| Población afectada                      | Gansos (yl-319)           |                     |              |                               |                    |                     |          |                 |                  |

| Prefecture/City | Número de focos | District | Sub-district | Tipo de Unidad Epidemiológica | Localización | Latitud | Longitud | Fecha de inicio | Fecha de término |
|-----------------|-----------------|----------|--------------|-------------------------------|--------------|---------|----------|-----------------|------------------|
|-----------------|-----------------|----------|--------------|-------------------------------|--------------|---------|----------|-----------------|------------------|

| Prefecture/City                        | Número de focos           | District            | Sub-district | Tipo de Unidad Epidemiológica | Localización       | Latitud             | Longitud  | Fecha de inicio | Fecha de término |
|--|---------------------------|---------------------|--------------|-------------------------------|--------------------|---------------------|-----------|-----------------|------------------|
| <b>Especies</b>                        | <b>Unidades de medida</b> | <b>Susceptibles</b> | <b>Casos</b> | <b>Muertos</b>                | <b>Destruídos</b>  | <b>Sacrificados</b> |           |                 |                  |
| HSINCHU CITY- (otro informe - enviado) | -                         |                     |              | Explotación                   | Xiangshan District | 24.73762            | 120.88714 | 30/01/2015      |                  |
| <b>Especies</b>                        | <b>Unidades de medida</b> | <b>Susceptibles</b> | <b>Casos</b> | <b>Muertos</b>                | <b>Destruídos</b>  | <b>Sacrificados</b> |           |                 |                  |
| Aves                                   | Animales                  | 180                 | 2            | 2                             | ...                | ...                 |           |                 |                  |
| Población afectada                     | Layer ducks (hccity-1)    |                     |              |                               |                    |                     |           |                 |                  |

| Prefecture/City                         | Número de focos           | District            | Sub-district | Tipo de Unidad Epidemiológica | Localización      | Latitud             | Longitud | Fecha de inicio | Fecha de término |
|---|---------------------------|---------------------|--------------|-------------------------------|-------------------|---------------------|----------|-----------------|------------------|
| CHIAYI COUNTY- (otro informe - enviado) | -                         |                     |              | Explotación                   | Puzi City         | 23.4301             | 120.209  | 30/01/2015      |                  |
| <b>Especies</b>                         | <b>Unidades de medida</b> | <b>Susceptibles</b> | <b>Casos</b> | <b>Muertos</b>                | <b>Destruídos</b> | <b>Sacrificados</b> |          |                 |                  |
| Aves                                    | Animales                  | 4600                | 40           | 40                            | 4560              | 0                   |          |                 |                  |
| Población afectada                      | Geese (cy62)              |                     |              |                               |                   |                     |          |                 |                  |

| Prefecture/City                         | Número de focos           | District            | Sub-district | Tipo de Unidad Epidemiológica | Localización      | Latitud             | Longitud | Fecha de inicio | Fecha de término |
|---|---------------------------|---------------------|--------------|-------------------------------|-------------------|---------------------|----------|-----------------|------------------|
| YUNLIN COUNTY- (otro informe - enviado) | -                         |                     |              | Explotación                   | Dongshi Township  | 23.701              | 120.26   | 30/01/2015      |                  |
| <b>Especies</b>                         | <b>Unidades de medida</b> | <b>Susceptibles</b> | <b>Casos</b> | <b>Muertos</b>                | <b>Destruídos</b> | <b>Sacrificados</b> |          |                 |                  |
| Aves                                    | Animales                  | 8900                | 2081         | 2081                          | 6819              | 0                   |          |                 |                  |
| Población afectada                      | Pollos (yl-327)           |                     |              |                               |                   |                     |          |                 |                  |

| Prefecture/City                         | Número de focos           | District            | Sub-district | Tipo de Unidad Epidemiológica | Localización      | Latitud             | Longitud | Fecha de inicio | Fecha de término |
|---|---------------------------|---------------------|--------------|-------------------------------|-------------------|---------------------|----------|-----------------|------------------|
| YUNLIN COUNTY- (otro informe - enviado) | -                         |                     |              | Explotación                   | Sihu Township     | 23.6557             | 120.179  | 30/01/2015      |                  |
| <b>Especies</b>                         | <b>Unidades de medida</b> | <b>Susceptibles</b> | <b>Casos</b> | <b>Muertos</b>                | <b>Destruídos</b> | <b>Sacrificados</b> |          |                 |                  |
| Aves                                    | Animales                  | 1600                | 604          | 604                           | 996               | 0                   |          |                 |                  |
| Población afectada                      | Breeding geese (yl-331)   |                     |              |                               |                   |                     |          |                 |                  |

| Prefecture/City                       | Número de focos           | District            | Sub-district | Tipo de Unidad Epidemiológica | Localización      | Latitud             | Longitud | Fecha de inicio | Fecha de término |
|---------------------------------------|---------------------------|---------------------|--------------|-------------------------------|-------------------|---------------------|----------|-----------------|------------------|
| TAINAN CITY- (otro informe - enviado) | -                         |                     |              | Explotación                   | Guiren District   | 23.3651             | 120.454  | 30/01/2015      |                  |
| <b>Especies</b>                       | <b>Unidades de medida</b> | <b>Susceptibles</b> | <b>Casos</b> | <b>Muertos</b>                | <b>Destruídos</b> | <b>Sacrificados</b> |          |                 |                  |
| Aves                                  | Animales                  | 2010                | 1036         | 1036                          | 974               | 0                   |          |                 |                  |
| Población afectada                    | Geese (tn85)              |                     |              |                               |                   |                     |          |                 |                  |

| Prefecture/City                           | Número de focos           | District            | Sub-district | Tipo de Unidad Epidemiológica | Localización      | Latitud             | Longitud | Fecha de inicio | Fecha de término |
|---|---------------------------|---------------------|--------------|-------------------------------|-------------------|---------------------|----------|-----------------|------------------|
| PINGTUNG COUNTY- (otro informe - enviado) | -                         |                     |              | Explotación                   | Yanpu Township    | 22.7579             | 120.579  | 30/01/2015      |                  |
| <b>Especies</b>                           | <b>Unidades de medida</b> | <b>Susceptibles</b> | <b>Casos</b> | <b>Muertos</b>                | <b>Destruídos</b> | <b>Sacrificados</b> |          |                 |                  |
| Aves                                      | Animales                  | 2640                | 2305         | 2305                          | 335               | 0                   |          |                 |                  |
| Población afectada                        | Geese (pt117)             |                     |              |                               |                   |                     |          |                 |                  |

| Prefecture/City | Número de focos | District | Sub-district | Tipo de Unidad Epidemiológica | Localización | Latitud | Longitud | Fecha de inicio | Fecha de término |
|-----------------|-----------------|----------|--------------|-------------------------------|--------------|---------|----------|-----------------|------------------|
|-----------------|-----------------|----------|--------------|-------------------------------|--------------|---------|----------|-----------------|------------------|

| Prefecture/City                         | Número de focos           | District            | Sub-district | Tipo de Unidad Epidemiológica | Localización      | Latitud             | Longitud | Fecha de inicio | Fecha de término |
|---|---------------------------|---------------------|--------------|-------------------------------|-------------------|---------------------|----------|-----------------|------------------|
| <b>Especies</b>                         | <b>Unidades de medida</b> | <b>Susceptibles</b> | <b>Casos</b> | <b>Muertos</b>                | <b>Destruídos</b> | <b>Sacrificados</b> |          |                 |                  |
| YUNLIN COUNTY- (otro informe - enviado) | -                         |                     |              | Explotación                   | Dongshi Township  | 23.7105             | 120.274  | 30/01/2015      |                  |
| <b>Especies</b>                         | <b>Unidades de medida</b> | <b>Susceptibles</b> | <b>Casos</b> | <b>Muertos</b>                | <b>Destruídos</b> | <b>Sacrificados</b> |          |                 |                  |
| Aves                                    | Animales                  | 2300                | 1048         | 1048                          | 1252              | 0                   |          |                 |                  |
| Población afectada                      | Gansos (yl-323)           |                     |              |                               |                   |                     |          |                 |                  |

| Prefecture/City                     | Número de focos           | District            | Sub-district | Tipo de Unidad Epidemiológica | Localización      | Latitud             | Longitud | Fecha de inicio | Fecha de término |
|-------------------------------------|---------------------------|---------------------|--------------|-------------------------------|-------------------|---------------------|----------|-----------------|------------------|
| KAOHSIUNG- (otro informe - enviado) | -                         |                     |              | Explotación                   | Alian Township    | 22.8919             | 120.313  | 30/01/2015      |                  |
| <b>Especies</b>                     | <b>Unidades de medida</b> | <b>Susceptibles</b> | <b>Casos</b> | <b>Muertos</b>                | <b>Destruídos</b> | <b>Sacrificados</b> |          |                 |                  |
| Aves                                | Animales                  | 7000                | 101          | 101                           | 6899              | 0                   |          |                 |                  |
| Población afectada                  | Geese (kh15)              |                     |              |                               |                   |                     |          |                 |                  |

| Prefecture/City                         | Número de focos               | District            | Sub-district | Tipo de Unidad Epidemiológica | Localización       | Latitud             | Longitud | Fecha de inicio | Fecha de término |
|---|-------------------------------|---------------------|--------------|-------------------------------|--------------------|---------------------|----------|-----------------|------------------|
| YUNLIN COUNTY- (otro informe - enviado) | -                             |                     |              | Explotación                   | Yuanchang Township | 23.6309             | 120.318  | 30/01/2015      |                  |
| <b>Especies</b>                         | <b>Unidades de medida</b>     | <b>Susceptibles</b> | <b>Casos</b> | <b>Muertos</b>                | <b>Destruídos</b>  | <b>Sacrificados</b> |          |                 |                  |
| Aves                                    | Animales                      | 3700                | 2425         | 2425                          | 1275               | 0                   |          |                 |                  |
| Población afectada                      | Gansos reproductores (yl-318) |                     |              |                               |                    |                     |          |                 |                  |

| Prefecture/City                         | Número de focos           | District            | Sub-district | Tipo de Unidad Epidemiológica | Localización      | Latitud             | Longitud | Fecha de inicio | Fecha de término |
|---|---------------------------|---------------------|--------------|-------------------------------|-------------------|---------------------|----------|-----------------|------------------|
| CHIAYI COUNTY- (otro informe - enviado) | -                         |                     |              | Explotación                   | Lijiao Township   | 23.5205             | 120.291  | 31/01/2015      |                  |
| <b>Especies</b>                         | <b>Unidades de medida</b> | <b>Susceptibles</b> | <b>Casos</b> | <b>Muertos</b>                | <b>Destruídos</b> | <b>Sacrificados</b> |          |                 |                  |
| Aves                                    | Animales                  | 2349                | 18           | 18                            | ...               | ...                 |          |                 |                  |
| Población afectada                      | Geese (cy65)              |                     |              |                               |                   |                     |          |                 |                  |

| Prefecture/City                         | Número de focos           | District            | Sub-district | Tipo de Unidad Epidemiológica | Localización       | Latitud             | Longitud | Fecha de inicio | Fecha de término |
|---|---------------------------|---------------------|--------------|-------------------------------|--------------------|---------------------|----------|-----------------|------------------|
| YUNLIN COUNTY- (otro informe - enviado) | -                         |                     |              | Explotación                   | Yuanchang Township | 23.6341             | 120.315  | 31/01/2015      |                  |
| <b>Especies</b>                         | <b>Unidades de medida</b> | <b>Susceptibles</b> | <b>Casos</b> | <b>Muertos</b>                | <b>Destruídos</b>  | <b>Sacrificados</b> |          |                 |                  |
| Aves                                    | Animales                  | 2600                | 100          | 100                           | ...                | ...                 |          |                 |                  |
| Población afectada                      | Breeding geese (yl-338)   |                     |              |                               |                    |                     |          |                 |                  |

| Prefecture/City                           | Número de focos           | District            | Sub-district | Tipo de Unidad Epidemiológica | Localización      | Latitud             | Longitud | Fecha de inicio | Fecha de término |
|---|---------------------------|---------------------|--------------|-------------------------------|-------------------|---------------------|----------|-----------------|------------------|
| PINGTUNG COUNTY- (otro informe - enviado) | -                         |                     |              | Explotación                   | Gaoshu Township   | 22.7904             | 120.582  | 31/01/2015      |                  |
| <b>Especies</b>                           | <b>Unidades de medida</b> | <b>Susceptibles</b> | <b>Casos</b> | <b>Muertos</b>                | <b>Destruídos</b> | <b>Sacrificados</b> |          |                 |                  |
| Aves                                      | Animales                  | 20000               | 800          | 800                           | ...               | ...                 |          |                 |                  |
| Población afectada                        | Ducks (pt121)             |                     |              |                               |                   |                     |          |                 |                  |

| Prefecture/City | Número de focos | District | Sub-district | Tipo de Unidad Epidemiológica | Localización | Latitud | Longitud | Fecha de inicio | Fecha de término |
|-----------------|-----------------|----------|--------------|-------------------------------|--------------|---------|----------|-----------------|------------------|
|-----------------|-----------------|----------|--------------|-------------------------------|--------------|---------|----------|-----------------|------------------|

| Prefecture/City                         | Número de focos           | District            | Sub-district | Tipo de Unidad Epidemiológica | Localización      | Latitud             | Longitud | Fecha de inicio | Fecha de término |
|---|---------------------------|---------------------|--------------|-------------------------------|-------------------|---------------------|----------|-----------------|------------------|
| <b>Especies</b>                         | <b>Unidades de medida</b> | <b>Susceptibles</b> | <b>Casos</b> | <b>Muertos</b>                | <b>Destruídos</b> | <b>Sacrificados</b> |          |                 |                  |
| CHIAYI COUNTY- (otro informe - enviado) | -                         |                     |              | Explotación                   | Budai Township    | 23.4408             | 120.216  | 31/01/2015      |                  |
| <b>Especies</b>                         | <b>Unidades de medida</b> | <b>Susceptibles</b> | <b>Casos</b> | <b>Muertos</b>                | <b>Destruídos</b> | <b>Sacrificados</b> |          |                 |                  |
| Aves                                    | Animales                  | 2134                | 34           | 34                            | ...               | ...                 |          |                 |                  |
| Población afectada                      | Geese (cy63)              |                     |              |                               |                   |                     |          |                 |                  |

| Prefecture/City                           | Número de focos           | District            | Sub-district | Tipo de Unidad Epidemiológica | Localización      | Latitud             | Longitud   | Fecha de inicio | Fecha de término |
|---|---------------------------|---------------------|--------------|-------------------------------|-------------------|---------------------|------------|-----------------|------------------|
| CHANGHUA COUNTY- (otro informe - enviado) | -                         |                     |              | Explotación                   | Erlin Township    | 23.976385           | 120.414044 | 31/01/2015      |                  |
| <b>Especies</b>                           | <b>Unidades de medida</b> | <b>Susceptibles</b> | <b>Casos</b> | <b>Muertos</b>                | <b>Destruídos</b> | <b>Sacrificados</b> |            |                 |                  |
| Aves                                      | Animales                  | 30000               | 350          | 350                           | ...               | ...                 |            |                 |                  |
| Población afectada                        | Pollos autóctonos (ch33)  |                     |              |                               |                   |                     |            |                 |                  |

| Prefecture/City                         | Número de focos           | District            | Sub-district | Tipo de Unidad Epidemiológica | Localización       | Latitud             | Longitud | Fecha de inicio | Fecha de término |
|---|---------------------------|---------------------|--------------|-------------------------------|--------------------|---------------------|----------|-----------------|------------------|
| YUNLIN COUNTY- (otro informe - enviado) | -                         |                     |              | Explotación                   | Yuanchang Township | 23.6665             | 120.312  | 31/01/2015      |                  |
| <b>Especies</b>                         | <b>Unidades de medida</b> | <b>Susceptibles</b> | <b>Casos</b> | <b>Muertos</b>                | <b>Destruídos</b>  | <b>Sacrificados</b> |          |                 |                  |
| Aves                                    | Animales                  | 2700                | 250          | 250                           | ...                | ...                 |          |                 |                  |
| Población afectada                      | Geese (yl-336)            |                     |              |                               |                    |                     |          |                 |                  |

| Prefecture/City                         | Número de focos           | District            | Sub-district | Tipo de Unidad Epidemiológica | Localización      | Latitud             | Longitud | Fecha de inicio | Fecha de término |
|---|---------------------------|---------------------|--------------|-------------------------------|-------------------|---------------------|----------|-----------------|------------------|
| YUNLIN COUNTY- (otro informe - enviado) | -                         |                     |              | Explotación                   | Sihu Township     | 23.6345             | 120.151  | 31/01/2015      |                  |
| <b>Especies</b>                         | <b>Unidades de medida</b> | <b>Susceptibles</b> | <b>Casos</b> | <b>Muertos</b>                | <b>Destruídos</b> | <b>Sacrificados</b> |          |                 |                  |
| Aves                                    | Animales                  | 1200                | 100          | 100                           | ...               | ...                 |          |                 |                  |
| Población afectada                      | Geese (yl-333)            |                     |              |                               |                   |                     |          |                 |                  |

| Prefecture/City                         | Número de focos           | District            | Sub-district | Tipo de Unidad Epidemiológica | Localización      | Latitud             | Longitud | Fecha de inicio | Fecha de término |
|---|---------------------------|---------------------|--------------|-------------------------------|-------------------|---------------------|----------|-----------------|------------------|
| CHIAYI COUNTY- (otro informe - enviado) | -                         |                     |              | Explotación                   | Puzi City         | 23.4182             | 120.239  | 31/01/2015      |                  |
| <b>Especies</b>                         | <b>Unidades de medida</b> | <b>Susceptibles</b> | <b>Casos</b> | <b>Muertos</b>                | <b>Destruídos</b> | <b>Sacrificados</b> |          |                 |                  |
| Aves                                    | Animales                  | 2270                | 20           | 20                            | ...               | ...                 |          |                 |                  |
| Población afectada                      | Geese (cy66)              |                     |              |                               |                   |                     |          |                 |                  |

| Prefecture/City                         | Número de focos           | District            | Sub-district | Tipo de Unidad Epidemiológica | Localización      | Latitud             | Longitud | Fecha de inicio | Fecha de término |
|---|---------------------------|---------------------|--------------|-------------------------------|-------------------|---------------------|----------|-----------------|------------------|
| YUNLIN COUNTY- (otro informe - enviado) | -                         |                     |              | Explotación                   | Sihu Township     | 23.6498             | 120.161  | 31/01/2015      |                  |
| <b>Especies</b>                         | <b>Unidades de medida</b> | <b>Susceptibles</b> | <b>Casos</b> | <b>Muertos</b>                | <b>Destruídos</b> | <b>Sacrificados</b> |          |                 |                  |
| Aves                                    | Animales                  | 2800                | 50           | 50                            | ...               | ...                 |          |                 |                  |
| Población afectada                      | Geese (yl-334)            |                     |              |                               |                   |                     |          |                 |                  |

| Prefecture/City | Número de focos | District | Sub-district | Tipo de Unidad Epidemiológica | Localización | Latitud | Longitud | Fecha de inicio | Fecha de término |
|-----------------|-----------------|----------|--------------|-------------------------------|--------------|---------|----------|-----------------|------------------|
|-----------------|-----------------|----------|--------------|-------------------------------|--------------|---------|----------|-----------------|------------------|

| Prefecture/City                           | Número de focos           | District            | Sub-district | Tipo de Unidad Epidemiológica | Localización      | Latitud             | Longitud | Fecha de inicio | Fecha de término |
|---|---------------------------|---------------------|--------------|-------------------------------|-------------------|---------------------|----------|-----------------|------------------|
| <b>Especies</b>                           | <b>Unidades de medida</b> | <b>Susceptibles</b> | <b>Casos</b> | <b>Muertos</b>                | <b>Destruídos</b> | <b>Sacrificados</b> |          |                 |                  |
| PINGTUNG COUNTY- (otro informe - enviado) | -                         |                     |              | Explotación                   | Ligang Township   | 22.774              | 120.531  | 31/01/2015      |                  |
| <b>Especies</b>                           | <b>Unidades de medida</b> | <b>Susceptibles</b> | <b>Casos</b> | <b>Muertos</b>                | <b>Destruídos</b> | <b>Sacrificados</b> |          |                 |                  |
| Aves                                      | Animales                  | 30000               | 15000        | 15000                         | ...               | ...                 |          |                 |                  |
| Población afectada                        | Native chickens (pt120)   |                     |              |                               |                   |                     |          |                 |                  |

| Prefecture/City                           | Número de focos           | District            | Sub-district | Tipo de Unidad Epidemiológica | Localización      | Latitud             | Longitud   | Fecha de inicio | Fecha de término |
|---|---------------------------|---------------------|--------------|-------------------------------|-------------------|---------------------|------------|-----------------|------------------|
| CHANGHUA COUNTY- (otro informe - enviado) | -                         |                     |              | Explotación                   | Fangyuan Township | 24.0100417          | 120.373822 | 31/01/2015      |                  |
| <b>Especies</b>                           | <b>Unidades de medida</b> | <b>Susceptibles</b> | <b>Casos</b> | <b>Muertos</b>                | <b>Destruídos</b> | <b>Sacrificados</b> |            |                 |                  |
| Aves                                      | Animales                  | 28900               | 424          | 424                           | ...               | ...                 |            |                 |                  |
| Población afectada                        | Pollos autóctonos (ch32)  |                     |              |                               |                   |                     |            |                 |                  |

| Prefecture/City                         | Número de focos            | District            | Sub-district | Tipo de Unidad Epidemiológica | Localización      | Latitud             | Longitud   | Fecha de inicio | Fecha de término |
|---|----------------------------|---------------------|--------------|-------------------------------|-------------------|---------------------|------------|-----------------|------------------|
| YUNLIN COUNTY- (otro informe - enviado) | -                          |                     |              | Explotación                   | Taixi Township    | 23.720836           | 120.238866 | 31/01/2015      |                  |
| <b>Especies</b>                         | <b>Unidades de medida</b>  | <b>Susceptibles</b> | <b>Casos</b> | <b>Muertos</b>                | <b>Destruídos</b> | <b>Sacrificados</b> |            |                 |                  |
| Aves                                    | Animales                   | 14600               | 1000         | 1000                          | ...               | ...                 |            |                 |                  |
| Población afectada                      | Pollos autóctonos (yl-332) |                     |              |                               |                   |                     |            |                 |                  |

| Prefecture/City                           | Número de focos           | District            | Sub-district | Tipo de Unidad Epidemiológica | Localización      | Latitud             | Longitud | Fecha de inicio | Fecha de término |
|---|---------------------------|---------------------|--------------|-------------------------------|-------------------|---------------------|----------|-----------------|------------------|
| PINGTUNG COUNTY- (otro informe - enviado) | -                         |                     |              | Explotación                   | Ligang Township   | 22.8231             | 120.522  | 31/01/2015      |                  |
| <b>Especies</b>                           | <b>Unidades de medida</b> | <b>Susceptibles</b> | <b>Casos</b> | <b>Muertos</b>                | <b>Destruídos</b> | <b>Sacrificados</b> |          |                 |                  |
| Aves                                      | Animales                  | 7500                | 2100         | 2100                          | ...               | ...                 |          |                 |                  |
| Población afectada                        | Geese (pt119)             |                     |              |                               |                   |                     |          |                 |                  |

| Prefecture/City            | Número de focos             | District            | Sub-district | Tipo de Unidad Epidemiológica | Localización      | Latitud             | Longitud | Fecha de inicio | Fecha de término |
|----------------------------|-----------------------------|---------------------|--------------|-------------------------------|-------------------|---------------------|----------|-----------------|------------------|
| - (otro informe - enviado) | -                           |                     |              | No aplicable                  | Xinwu District    | 25.0014             | 121.08   | 31/01/2015      |                  |
| <b>Especies</b>            | <b>Unidades de medida</b>   | <b>Susceptibles</b> | <b>Casos</b> | <b>Muertos</b>                | <b>Destruídos</b> | <b>Sacrificados</b> |          |                 |                  |
| Aves                       | Animales                    | 400                 | 10           | 10                            | 390               | 0                   |          |                 |                  |
| Población afectada         | Gansos en un matadero (ty6) |                     |              |                               |                   |                     |          |                 |                  |

| Prefecture/City                           | Número de focos           | District            | Sub-district | Tipo de Unidad Epidemiológica | Localización      | Latitud             | Longitud  | Fecha de inicio | Fecha de término |
|---|---------------------------|---------------------|--------------|-------------------------------|-------------------|---------------------|-----------|-----------------|------------------|
| PINGTUNG COUNTY- (otro informe - enviado) | -                         |                     |              | Explotación                   | Yanpu Township    | 22.73609            | 120.59566 | 01/02/2015      |                  |
| <b>Especies</b>                           | <b>Unidades de medida</b> | <b>Susceptibles</b> | <b>Casos</b> | <b>Muertos</b>                | <b>Destruídos</b> | <b>Sacrificados</b> |           |                 |                  |
| Aves                                      | Animales                  | 14000               | 4650         | 4650                          | 9350              | 0                   |           |                 |                  |
| Población afectada                        | Pollos autóctonos (pt126) |                     |              |                               |                   |                     |           |                 |                  |

| Prefecture/City                         | Número de focos | District | Sub-district | Tipo de Unidad Epidemiológica | Localización     | Latitud  | Longitud  | Fecha de inicio | Fecha de término |
|---|-----------------|----------|--------------|-------------------------------|------------------|----------|-----------|-----------------|------------------|
| YUNLIN COUNTY- (otro informe - enviado) | -               |          |              | Explotación                   | Shuilin Township | 23.74417 | 120.36467 | 01/02/2015      |                  |

| Prefecture/City    | Número de focos           | District            | Sub-district | Tipo de Unidad Epidemiológica | Localización      | Latitud             | Longitud | Fecha de inicio | Fecha de término |
|--------------------|---------------------------|---------------------|--------------|-------------------------------|-------------------|---------------------|----------|-----------------|------------------|
| <b>Especies</b>    | <b>Unidades de medida</b> | <b>Susceptibles</b> | <b>Casos</b> | <b>Muertos</b>                | <b>Destruídos</b> | <b>Sacrificados</b> |          |                 |                  |
| Aves               | Animales                  | 3000                | 2803         | 2803                          | 197               | 0                   |          |                 |                  |
| Población afectada | Pavos (yl-344)            |                     |              |                               |                   |                     |          |                 |                  |

| Prefecture/City                       | Número de focos           | District            | Sub-district | Tipo de Unidad Epidemiológica | Localización      | Latitud             | Longitud  | Fecha de inicio | Fecha de término |
|---------------------------------------|---------------------------|---------------------|--------------|-------------------------------|-------------------|---------------------|-----------|-----------------|------------------|
| TAINAN CITY- (otro informe - enviado) | -                         |                     |              | Explotación                   | Xinshi District   | 23.08584            | 120.32637 | 01/02/2015      |                  |
| <b>Especies</b>                       | <b>Unidades de medida</b> | <b>Susceptibles</b> | <b>Casos</b> | <b>Muertos</b>                | <b>Destruídos</b> | <b>Sacrificados</b> |           |                 |                  |
| Aves                                  | Animales                  | 5200                | 913          | 913                           | 4287              | 0                   |           |                 |                  |
| Población afectada                    | Gansos (tn87)             |                     |              |                               |                   |                     |           |                 |                  |

| Prefecture/City                         | Número de focos                 | District            | Sub-district | Tipo de Unidad Epidemiológica | Localización      | Latitud             | Longitud  | Fecha de inicio | Fecha de término |
|---|---------------------------------|---------------------|--------------|-------------------------------|-------------------|---------------------|-----------|-----------------|------------------|
| YUNLIN COUNTY- (otro informe - enviado) | -                               |                     |              | Explotación                   | Shuilin Township  | 22.63228            | 120.31694 | 01/02/2015      |                  |
| <b>Especies</b>                         | <b>Unidades de medida</b>       | <b>Susceptibles</b> | <b>Casos</b> | <b>Muertos</b>                | <b>Destruídos</b> | <b>Sacrificados</b> |           |                 |                  |
| Aves                                    | Animales                        | 6000                | 2906         | 2906                          | 3094              | 0                   |           |                 |                  |
| Población afectada                      | Gansos reproductores (yl-343-1) |                     |              |                               |                   |                     |           |                 |                  |

| Prefecture/City                         | Número de focos           | District            | Sub-district | Tipo de Unidad Epidemiológica | Localización       | Latitud             | Longitud   | Fecha de inicio | Fecha de término |
|---|---------------------------|---------------------|--------------|-------------------------------|--------------------|---------------------|------------|-----------------|------------------|
| YUNLIN COUNTY- (otro informe - enviado) | -                         |                     |              | Explotación                   | Yuanchang Township | 23.618057           | 120.316443 | 01/02/2015      |                  |
| <b>Especies</b>                         | <b>Unidades de medida</b> | <b>Susceptibles</b> | <b>Casos</b> | <b>Muertos</b>                | <b>Destruídos</b>  | <b>Sacrificados</b> |            |                 |                  |
| Aves                                    | Animales                  | 2500                | 1504         | 1504                          | 996                | 0                   |            |                 |                  |
| Población afectada                      | Gansos (yl-342)           |                     |              |                               |                    |                     |            |                 |                  |

| Prefecture/City                           | Número de focos           | District            | Sub-district | Tipo de Unidad Epidemiológica | Localización      | Latitud             | Longitud  | Fecha de inicio | Fecha de término |
|---|---------------------------|---------------------|--------------|-------------------------------|-------------------|---------------------|-----------|-----------------|------------------|
| PINGTUNG COUNTY- (otro informe - enviado) | -                         |                     |              | Explotación                   | Gaoshu Township   | 22.81527            | 120.58591 | 01/02/2015      |                  |
| <b>Especies</b>                           | <b>Unidades de medida</b> | <b>Susceptibles</b> | <b>Casos</b> | <b>Muertos</b>                | <b>Destruídos</b> | <b>Sacrificados</b> |           |                 |                  |
| Aves                                      | Animales                  | 13300               | 5513         | 5513                          | 7787              | 0                   |           |                 |                  |
| Población afectada                        | Pollos autóctonos (pt124) |                     |              |                               |                   |                     |           |                 |                  |

| Prefecture/City                           | Número de focos              | District            | Sub-district | Tipo de Unidad Epidemiológica | Localización      | Latitud             | Longitud   | Fecha de inicio | Fecha de término |
|---|------------------------------|---------------------|--------------|-------------------------------|-------------------|---------------------|------------|-----------------|------------------|
| PINGTUNG COUNTY- (otro informe - enviado) | -                            |                     |              | Explotación                   | Jiuru Township    | 22.7403889          | 120.465111 | 01/02/2015      |                  |
| <b>Especies</b>                           | <b>Unidades de medida</b>    | <b>Susceptibles</b> | <b>Casos</b> | <b>Muertos</b>                | <b>Destruídos</b> | <b>Sacrificados</b> |            |                 |                  |
| Aves                                      | Animales                     | 11000               | 1100         | 1100                          | ...               | ...                 |            |                 |                  |
| Población afectada                        | Gansos reproductores (pt127) |                     |              |                               |                   |                     |            |                 |                  |

| Prefecture/City                           | Número de focos           | District            | Sub-district | Tipo de Unidad Epidemiológica | Localización      | Latitud             | Longitud  | Fecha de inicio | Fecha de término |
|---|---------------------------|---------------------|--------------|-------------------------------|-------------------|---------------------|-----------|-----------------|------------------|
| PINGTUNG COUNTY- (otro informe - enviado) | -                         |                     |              | Explotación                   | Yanpu Township    | 22.73611            | 120.59618 | 01/02/2015      |                  |
| <b>Especies</b>                           | <b>Unidades de medida</b> | <b>Susceptibles</b> | <b>Casos</b> | <b>Muertos</b>                | <b>Destruídos</b> | <b>Sacrificados</b> |           |                 |                  |
| Aves                                      | Animales                  | 34000               | 8858         | 8858                          | 25142             | 0                   |           |                 |                  |

| Prefecture/City    | Número de focos           | District            | Sub-district | Tipo de Unidad Epidemiológica | Localización      | Latitud             | Longitud | Fecha de inicio | Fecha de término |
|--------------------|---------------------------|---------------------|--------------|-------------------------------|-------------------|---------------------|----------|-----------------|------------------|
| <b>Especies</b>    | <b>Unidades de medida</b> | <b>Susceptibles</b> | <b>Casos</b> | <b>Muertos</b>                | <b>Destruídos</b> | <b>Sacrificados</b> |          |                 |                  |
| Población afectada | Pollos autóctonos (pt125) |                     |              |                               |                   |                     |          |                 |                  |

| Prefecture/City                         | Número de focos           | District            | Sub-district | Tipo de Unidad Epidemiológica | Localización         | Latitud             | Longitud  | Fecha de inicio | Fecha de término |
|---|---------------------------|---------------------|--------------|-------------------------------|----------------------|---------------------|-----------|-----------------|------------------|
| YUNLIN COUNTY- (otro informe - enviado) | -                         |                     |              | Explotación                   | Yuanchang Township 1 | 23.658551           | 120.28086 | 02/02/2015      |                  |
| <b>Especies</b>                         | <b>Unidades de medida</b> | <b>Susceptibles</b> | <b>Casos</b> | <b>Muertos</b>                | <b>Destruídos</b>    | <b>Sacrificados</b> |           |                 |                  |
| Aves                                    | Animales                  | 2940                | 128          | 128                           | 2812                 | 0                   |           |                 |                  |
| Población afectada                      | Gansos (yl-347)           |                     |              |                               |                      |                     |           |                 |                  |

| Prefecture/City                       | Número de focos           | District            | Sub-district | Tipo de Unidad Epidemiológica | Localización      | Latitud             | Longitud   | Fecha de inicio | Fecha de término |
|---------------------------------------|---------------------------|---------------------|--------------|-------------------------------|-------------------|---------------------|------------|-----------------|------------------|
| TAINAN CITY- (otro informe - enviado) | -                         |                     |              | Explotación                   | Guanmiao District | 22.9235926          | 120.327863 | 02/02/2015      |                  |
| <b>Especies</b>                       | <b>Unidades de medida</b> | <b>Susceptibles</b> | <b>Casos</b> | <b>Muertos</b>                | <b>Destruídos</b> | <b>Sacrificados</b> |            |                 |                  |
| Aves                                  | Animales                  | 6650                | 680          | 680                           | 5970              | 0                   |            |                 |                  |
| Población afectada                    | Gansos (tn92)             |                     |              |                               |                   |                     |            |                 |                  |

| Prefecture/City                           | Número de focos           | District            | Sub-district | Tipo de Unidad Epidemiológica | Localización      | Latitud             | Longitud   | Fecha de inicio | Fecha de término |
|---|---------------------------|---------------------|--------------|-------------------------------|-------------------|---------------------|------------|-----------------|------------------|
| PINGTUNG COUNTY- (otro informe - enviado) | -                         |                     |              | Explotación                   | Yanpu Township    | 22.7521874          | 120.559375 | 02/02/2015      |                  |
| <b>Especies</b>                           | <b>Unidades de medida</b> | <b>Susceptibles</b> | <b>Casos</b> | <b>Muertos</b>                | <b>Destruídos</b> | <b>Sacrificados</b> |            |                 |                  |
| Aves                                      | Animales                  | 24000               | 4000         | 4000                          | ...               | ...                 |            |                 |                  |
| Población afectada                        | Pollos autóctonos (pt128) |                     |              |                               |                   |                     |            |                 |                  |

| Prefecture/City                         | Número de focos           | District            | Sub-district | Tipo de Unidad Epidemiológica | Localización      | Latitud             | Longitud  | Fecha de inicio | Fecha de término |
|---|---------------------------|---------------------|--------------|-------------------------------|-------------------|---------------------|-----------|-----------------|------------------|
| YUNLIN COUNTY- (otro informe - enviado) | -                         |                     |              | Explotación                   | Dongshi Township  | 23.70495            | 120.25011 | 02/02/2015      |                  |
| <b>Especies</b>                         | <b>Unidades de medida</b> | <b>Susceptibles</b> | <b>Casos</b> | <b>Muertos</b>                | <b>Destruídos</b> | <b>Sacrificados</b> |           |                 |                  |
| Aves                                    | Animales                  | 1480                | 379          | 379                           | 1101              | 0                   |           |                 |                  |
| Población afectada                      | Gansos (yl-350)           |                     |              |                               |                   |                     |           |                 |                  |

| Prefecture/City                           | Número de focos           | District            | Sub-district | Tipo de Unidad Epidemiológica | Localización      | Latitud             | Longitud   | Fecha de inicio | Fecha de término |
|---|---------------------------|---------------------|--------------|-------------------------------|-------------------|---------------------|------------|-----------------|------------------|
| CHANGHUA COUNTY- (otro informe - enviado) | -                         |                     |              | Explotación                   | Dacheng Township  | 23.84375            | 120.345667 | 02/02/2015      |                  |
| <b>Especies</b>                           | <b>Unidades de medida</b> | <b>Susceptibles</b> | <b>Casos</b> | <b>Muertos</b>                | <b>Destruídos</b> | <b>Sacrificados</b> |            |                 |                  |
| Aves                                      | Animales                  | 1200                | 18           | 18                            | ...               | ...                 |            |                 |                  |
| Población afectada                        | Gansos (ch35)             |                     |              |                               |                   |                     |            |                 |                  |

| Prefecture/City                         | Número de focos           | District            | Sub-district | Tipo de Unidad Epidemiológica | Localización       | Latitud             | Longitud  | Fecha de inicio | Fecha de término |
|---|---------------------------|---------------------|--------------|-------------------------------|--------------------|---------------------|-----------|-----------------|------------------|
| YUNLIN COUNTY- (otro informe - enviado) | -                         |                     |              | Explotación                   | Yuanchang Township | 23.621681           | 120.33756 | 02/02/2015      |                  |
| <b>Especies</b>                         | <b>Unidades de medida</b> | <b>Susceptibles</b> | <b>Casos</b> | <b>Muertos</b>                | <b>Destruídos</b>  | <b>Sacrificados</b> |           |                 |                  |
| Aves                                    | Animales                  | 6160                | 3138         | 3138                          | 3022               | 0                   |           |                 |                  |
| Población afectada                      | Gansos (yl-349)           |                     |              |                               |                    |                     |           |                 |                  |

| Prefecture/City                       | Número de focos           | District            | Sub-district | Tipo de Unidad Epidemiológica | Localización      | Latitud             | Longitud | Fecha de inicio | Fecha de término |
|---------------------------------------|---------------------------|---------------------|--------------|-------------------------------|-------------------|---------------------|----------|-----------------|------------------|
| TAINAN CITY- (otro informe - enviado) | -                         |                     |              | Explotación                   | Liujia District   | 23.2512             | 120.3406 | 02/02/2015      |                  |
| <b>Especies</b>                       | <b>Unidades de medida</b> | <b>Susceptibles</b> | <b>Casos</b> | <b>Muertos</b>                | <b>Destruídos</b> | <b>Sacrificados</b> |          |                 |                  |
| Aves                                  | Animales                  | 7520                | 1497         | 1497                          | 6023              | 0                   |          |                 |                  |
| Población afectada                    | Pollos autóctonos (tn91)  |                     |              |                               |                   |                     |          |                 |                  |

| Prefecture/City                           | Número de focos           | District            | Sub-district | Tipo de Unidad Epidemiológica | Localización      | Latitud             | Longitud   | Fecha de inicio | Fecha de término |
|---|---------------------------|---------------------|--------------|-------------------------------|-------------------|---------------------|------------|-----------------|------------------|
| CHANGHUA COUNTY- (otro informe - enviado) | -                         |                     |              | Explotación                   | Zhutang Township  | 23.867389           | 120.412973 | 02/02/2015      |                  |
| <b>Especies</b>                           | <b>Unidades de medida</b> | <b>Susceptibles</b> | <b>Casos</b> | <b>Muertos</b>                | <b>Destruídos</b> | <b>Sacrificados</b> |            |                 |                  |
| Aves                                      | Animales                  | 3030                | 35           | 35                            | ...               | ...                 |            |                 |                  |
| Población afectada                        | Gansos (ch34)             |                     |              |                               |                   |                     |            |                 |                  |

| Prefecture/City                         | Número de focos           | District            | Sub-district | Tipo de Unidad Epidemiológica | Localización       | Latitud             | Longitud   | Fecha de inicio | Fecha de término |
|---|---------------------------|---------------------|--------------|-------------------------------|--------------------|---------------------|------------|-----------------|------------------|
| CHIAYI COUNTY- (otro informe - enviado) | -                         |                     |              | Explotación                   | Shuishang Township | 23.40881            | 120.361641 | 02/02/2015      |                  |
| <b>Especies</b>                         | <b>Unidades de medida</b> | <b>Susceptibles</b> | <b>Casos</b> | <b>Muertos</b>                | <b>Destruídos</b>  | <b>Sacrificados</b> |            |                 |                  |
| Aves                                    | Animales                  | 2400                | 100          | 100                           | ...                | ...                 |            |                 |                  |
| Población afectada                      | Gansos (cy68)             |                     |              |                               |                    |                     |            |                 |                  |

| Prefecture/City                         | Número de focos           | District            | Sub-district | Tipo de Unidad Epidemiológica | Localización      | Latitud             | Longitud   | Fecha de inicio | Fecha de término |
|---|---------------------------|---------------------|--------------|-------------------------------|-------------------|---------------------|------------|-----------------|------------------|
| CHIAYI COUNTY- (otro informe - enviado) | -                         |                     |              | Explotación                   | Liujiao Township  | 23.517574           | 120.269355 | 02/02/2015      |                  |
| <b>Especies</b>                         | <b>Unidades de medida</b> | <b>Susceptibles</b> | <b>Casos</b> | <b>Muertos</b>                | <b>Destruídos</b> | <b>Sacrificados</b> |            |                 |                  |
| Aves                                    | Animales                  | 1800                | 100          | 100                           | ...               | ...                 |            |                 |                  |
| Población afectada                      | Gansos (cy69)             |                     |              |                               |                   |                     |            |                 |                  |

| Prefecture/City                         | Número de focos           | District            | Sub-district | Tipo de Unidad Epidemiológica | Localización      | Latitud             | Longitud  | Fecha de inicio | Fecha de término |
|---|---------------------------|---------------------|--------------|-------------------------------|-------------------|---------------------|-----------|-----------------|------------------|
| YUNLIN COUNTY- (otro informe - enviado) | -                         |                     |              | Explotación                   | Kouhu Township    | 23.6168             | 120.17112 | 02/02/2015      |                  |
| <b>Especies</b>                         | <b>Unidades de medida</b> | <b>Susceptibles</b> | <b>Casos</b> | <b>Muertos</b>                | <b>Destruídos</b> | <b>Sacrificados</b> |           |                 |                  |
| Aves                                    | Animales                  | 2950                | 50           | 50                            | ...               | ...                 |           |                 |                  |
| Población afectada                      | Gansos (yl-346)           |                     |              |                               |                   |                     |           |                 |                  |

| Prefecture/City                     | Número de focos           | District            | Sub-district | Tipo de Unidad Epidemiológica | Localización      | Latitud             | Longitud  | Fecha de inicio | Fecha de término |
|-------------------------------------|---------------------------|---------------------|--------------|-------------------------------|-------------------|---------------------|-----------|-----------------|------------------|
| KAOHSIUNG- (otro informe - enviado) | -                         |                     |              | Explotación                   | Alian District    | 22.89077            | 120.28877 | 02/02/2015      |                  |
| <b>Especies</b>                     | <b>Unidades de medida</b> | <b>Susceptibles</b> | <b>Casos</b> | <b>Muertos</b>                | <b>Destruídos</b> | <b>Sacrificados</b> |           |                 |                  |
| Aves                                | Animales                  | 2800                | 100          | 100                           | ...               | ...                 |           |                 |                  |
| Población afectada                  | Gansos (kh17)             |                     |              |                               |                   |                     |           |                 |                  |

| Prefecture/City | Número de focos | District | Sub-district | Tipo de Unidad Epidemiológica | Localización | Latitud | Longitud | Fecha de inicio | Fecha de término |
|-----------------|-----------------|----------|--------------|-------------------------------|--------------|---------|----------|-----------------|------------------|
|                 |                 |          |              |                               |              |         |          |                 |                  |



| Prefecture/City                           | Número de focos           | District            | Sub-district | Tipo de Unidad Epidemiológica | Localización      | Latitud             | Longitud | Fecha de inicio | Fecha de término |
|---|---------------------------|---------------------|--------------|-------------------------------|-------------------|---------------------|----------|-----------------|------------------|
| <b>Especies</b>                           | <b>Unidades de medida</b> | <b>Susceptibles</b> | <b>Casos</b> | <b>Muertos</b>                | <b>Destruídos</b> | <b>Sacrificados</b> |          |                 |                  |
| PINGTUNG COUNTY- (otro informe - enviado) | -                         |                     |              | Explotación                   | Ligang Township   | 22.8061             | 120.472  | 03/02/2015      |                  |
| <b>Especies</b>                           | <b>Unidades de medida</b> | <b>Susceptibles</b> | <b>Casos</b> | <b>Muertos</b>                | <b>Destruídos</b> | <b>Sacrificados</b> |          |                 |                  |
| Aves                                      | Animales                  | 23000               | 6257         | 6257                          | 16743             | 0                   |          |                 |                  |
| Población afectada                        | Pollos autóctonos (pt129) |                     |              |                               |                   |                     |          |                 |                  |

| Prefecture/City                       | Número de focos           | District            | Sub-district | Tipo de Unidad Epidemiológica | Localización      | Latitud             | Longitud | Fecha de inicio | Fecha de término |
|---------------------------------------|---------------------------|---------------------|--------------|-------------------------------|-------------------|---------------------|----------|-----------------|------------------|
| TAINAN CITY- (otro informe - enviado) | -                         |                     |              | Explotación                   | Guiren District   | 22.9398             | 120.288  | 03/02/2015      |                  |
| <b>Especies</b>                       | <b>Unidades de medida</b> | <b>Susceptibles</b> | <b>Casos</b> | <b>Muertos</b>                | <b>Destruídos</b> | <b>Sacrificados</b> |          |                 |                  |
| Aves                                  | Animales                  | 2560                | 197          | 197                           | 2363              | 0                   |          |                 |                  |
| Población afectada                    | Gansos (tn96)             |                     |              |                               |                   |                     |          |                 |                  |

| Prefecture/City                         | Número de focos           | District            | Sub-district | Tipo de Unidad Epidemiológica | Localización      | Latitud             | Longitud | Fecha de inicio | Fecha de término |
|---|---------------------------|---------------------|--------------|-------------------------------|-------------------|---------------------|----------|-----------------|------------------|
| CHIAYI COUNTY- (otro informe - enviado) | -                         |                     |              | Explotación                   | Lijiao Township   | 23.4773             | 120.236  | 03/02/2015      |                  |
| <b>Especies</b>                         | <b>Unidades de medida</b> | <b>Susceptibles</b> | <b>Casos</b> | <b>Muertos</b>                | <b>Destruídos</b> | <b>Sacrificados</b> |          |                 |                  |
| Aves                                    | Animales                  | 5220                | 150          | 150                           | 5070              | 0                   |          |                 |                  |
| Población afectada                      | Gansos (cy71)             |                     |              |                               |                   |                     |          |                 |                  |

| Prefecture/City                         | Número de focos           | District            | Sub-district | Tipo de Unidad Epidemiológica | Localización      | Latitud             | Longitud | Fecha de inicio | Fecha de término |
|---|---------------------------|---------------------|--------------|-------------------------------|-------------------|---------------------|----------|-----------------|------------------|
| YUNLIN COUNTY- (otro informe - enviado) | -                         |                     |              | Explotación                   | Dongshi Township  | 23.7039             | 120.27   | 03/02/2015      |                  |
| <b>Especies</b>                         | <b>Unidades de medida</b> | <b>Susceptibles</b> | <b>Casos</b> | <b>Muertos</b>                | <b>Destruídos</b> | <b>Sacrificados</b> |          |                 |                  |
| Aves                                    | Animales                  | 4700                | 960          | 960                           | 3740              | 0                   |          |                 |                  |
| Población afectada                      | Gansos (yl-356)           |                     |              |                               |                   |                     |          |                 |                  |

| Prefecture/City                           | Número de focos           | District            | Sub-district | Tipo de Unidad Epidemiológica | Localización      | Latitud             | Longitud | Fecha de inicio | Fecha de término |
|---|---------------------------|---------------------|--------------|-------------------------------|-------------------|---------------------|----------|-----------------|------------------|
| PINGTUNG COUNTY- (otro informe - enviado) | -                         |                     |              | Explotación                   | Gaoshu Township   | 22.8165             | 120.575  | 04/02/2015      |                  |
| <b>Especies</b>                           | <b>Unidades de medida</b> | <b>Susceptibles</b> | <b>Casos</b> | <b>Muertos</b>                | <b>Destruídos</b> | <b>Sacrificados</b> |          |                 |                  |
| Aves                                      | Animales                  | 22000               | 5519         | 5519                          | 16481             | 0                   |          |                 |                  |
| Población afectada                        | Pollos (pt133)            |                     |              |                               |                   |                     |          |                 |                  |

| Prefecture/City                           | Número de focos           | District            | Sub-district | Tipo de Unidad Epidemiológica | Localización      | Latitud             | Longitud | Fecha de inicio | Fecha de término |
|---|---------------------------|---------------------|--------------|-------------------------------|-------------------|---------------------|----------|-----------------|------------------|
| PINGTUNG COUNTY- (otro informe - enviado) | -                         |                     |              | Explotación                   | Ligang Township   | 22.8306             | 120.52   | 04/02/2015      |                  |
| <b>Especies</b>                           | <b>Unidades de medida</b> | <b>Susceptibles</b> | <b>Casos</b> | <b>Muertos</b>                | <b>Destruídos</b> | <b>Sacrificados</b> |          |                 |                  |
| Aves                                      | Animales                  | 3800                | 526          | 526                           | 3274              | 0                   |          |                 |                  |
| Población afectada                        | Gansos (pt130)            |                     |              |                               |                   |                     |          |                 |                  |

| Prefecture/City | Número de focos | District | Sub-district | Tipo de Unidad Epidemiológica | Localización | Latitud | Longitud | Fecha de inicio | Fecha de término |
|-----------------|-----------------|----------|--------------|-------------------------------|--------------|---------|----------|-----------------|------------------|
|-----------------|-----------------|----------|--------------|-------------------------------|--------------|---------|----------|-----------------|------------------|

| Prefecture/City                         | Número de focos           | District            | Sub-district | Tipo de Unidad Epidemiológica | Localización      | Latitud             | Longitud | Fecha de inicio | Fecha de término |
|---|---------------------------|---------------------|--------------|-------------------------------|-------------------|---------------------|----------|-----------------|------------------|
| <b>Especies</b>                         | <b>Unidades de medida</b> | <b>Susceptibles</b> | <b>Casos</b> | <b>Muertos</b>                | <b>Destruídos</b> | <b>Sacrificados</b> |          |                 |                  |
| CHIAYI COUNTY- (otro informe - enviado) | -                         |                     |              | Explotación                   | Budai Township    | 23.4222             | 120.216  | 04/02/2015      |                  |
| <b>Especies</b>                         | <b>Unidades de medida</b> | <b>Susceptibles</b> | <b>Casos</b> | <b>Muertos</b>                | <b>Destruídos</b> | <b>Sacrificados</b> |          |                 |                  |
| Aves                                    | Animales                  | 2150                | 596          | 596                           | 1554              | 0                   |          |                 |                  |
| Población afectada                      | Gansos (cy73)             |                     |              |                               |                   |                     |          |                 |                  |

| Prefecture/City                         | Número de focos           | District            | Sub-district | Tipo de Unidad Epidemiológica | Localización      | Latitud             | Longitud | Fecha de inicio | Fecha de término |
|---|---------------------------|---------------------|--------------|-------------------------------|-------------------|---------------------|----------|-----------------|------------------|
| YUNLIN COUNTY- (otro informe - enviado) | -                         |                     |              | Explotación                   | Dongshi Township  | 23.7169             | 120.247  | 04/02/2015      |                  |
| <b>Especies</b>                         | <b>Unidades de medida</b> | <b>Susceptibles</b> | <b>Casos</b> | <b>Muertos</b>                | <b>Destruídos</b> | <b>Sacrificados</b> |          |                 |                  |
| Aves                                    | Animales                  | 4800                | 2659         | 2659                          | 2141              | 0                   |          |                 |                  |
| Población afectada                      | Gansos (yl-365)           |                     |              |                               |                   |                     |          |                 |                  |

| Prefecture/City                         | Número de focos           | District            | Sub-district | Tipo de Unidad Epidemiológica | Localización      | Latitud             | Longitud | Fecha de inicio | Fecha de término |
|---|---------------------------|---------------------|--------------|-------------------------------|-------------------|---------------------|----------|-----------------|------------------|
| YUNLIN COUNTY- (otro informe - enviado) | -                         |                     |              | Explotación                   | Dongshi Township  | 23.6753             | 120.275  | 04/02/2015      |                  |
| <b>Especies</b>                         | <b>Unidades de medida</b> | <b>Susceptibles</b> | <b>Casos</b> | <b>Muertos</b>                | <b>Destruídos</b> | <b>Sacrificados</b> |          |                 |                  |
| Aves                                    | Animales                  | 2400                | 21           | 21                            | 2379              | 0                   |          |                 |                  |
| Población afectada                      | Gansos (yl-364)           |                     |              |                               |                   |                     |          |                 |                  |

| Prefecture/City                         | Número de focos           | District            | Sub-district | Tipo de Unidad Epidemiológica | Localización      | Latitud             | Longitud | Fecha de inicio | Fecha de término |
|---|---------------------------|---------------------|--------------|-------------------------------|-------------------|---------------------|----------|-----------------|------------------|
| YUNLIN COUNTY- (otro informe - enviado) | -                         |                     |              | Explotación                   | Sihu Township     | 23.654              | 120.152  | 04/02/2015      |                  |
| <b>Especies</b>                         | <b>Unidades de medida</b> | <b>Susceptibles</b> | <b>Casos</b> | <b>Muertos</b>                | <b>Destruídos</b> | <b>Sacrificados</b> |          |                 |                  |
| Aves                                    | Animales                  | 2400                | 1360         | 1360                          | 1040              | 0                   |          |                 |                  |
| Población afectada                      | Gansos (yl-360)           |                     |              |                               |                   |                     |          |                 |                  |

| Prefecture/City                         | Número de focos           | District            | Sub-district | Tipo de Unidad Epidemiológica | Localización       | Latitud             | Longitud | Fecha de inicio | Fecha de término |
|---|---------------------------|---------------------|--------------|-------------------------------|--------------------|---------------------|----------|-----------------|------------------|
| YUNLIN COUNTY- (otro informe - enviado) | -                         |                     |              | Explotación                   | Yuanchang Township | 23.6266             | 120.322  | 04/02/2015      |                  |
| <b>Especies</b>                         | <b>Unidades de medida</b> | <b>Susceptibles</b> | <b>Casos</b> | <b>Muertos</b>                | <b>Destruídos</b>  | <b>Sacrificados</b> |          |                 |                  |
| Aves                                    | Animales                  | 2400                | 1225         | 1225                          | 1175               | 0                   |          |                 |                  |
| Población afectada                      | Gansos (yl-358)           |                     |              |                               |                    |                     |          |                 |                  |

| Prefecture/City                         | Número de focos           | District            | Sub-district | Tipo de Unidad Epidemiológica | Localización      | Latitud             | Longitud | Fecha de inicio | Fecha de término |
|---|---------------------------|---------------------|--------------|-------------------------------|-------------------|---------------------|----------|-----------------|------------------|
| CHIAYI COUNTY- (otro informe - enviado) | -                         |                     |              | Explotación                   | Budai Township    | 23.4304             | 120.219  | 04/02/2015      |                  |
| <b>Especies</b>                         | <b>Unidades de medida</b> | <b>Susceptibles</b> | <b>Casos</b> | <b>Muertos</b>                | <b>Destruídos</b> | <b>Sacrificados</b> |          |                 |                  |
| Aves                                    | Animales                  | 5040                | 2142         | 2142                          | 2898              | 0                   |          |                 |                  |
| Población afectada                      | Gansos (cy75)             |                     |              |                               |                   |                     |          |                 |                  |

| Prefecture/City | Número de focos | District | Sub-district | Tipo de Unidad Epidemiológica | Localización | Latitud | Longitud | Fecha de inicio | Fecha de término |
|-----------------|-----------------|----------|--------------|-------------------------------|--------------|---------|----------|-----------------|------------------|
|-----------------|-----------------|----------|--------------|-------------------------------|--------------|---------|----------|-----------------|------------------|

| Prefecture/City                         | Número de focos           | District            | Sub-district | Tipo de Unidad Epidemiológica | Localización      | Latitud             | Longitud | Fecha de inicio | Fecha de término |
|---|---------------------------|---------------------|--------------|-------------------------------|-------------------|---------------------|----------|-----------------|------------------|
| <b>Especies</b>                         | <b>Unidades de medida</b> | <b>Susceptibles</b> | <b>Casos</b> | <b>Muertos</b>                | <b>Destruídos</b> | <b>Sacrificados</b> |          |                 |                  |
| CHIAYI COUNTY- (otro informe - enviado) | -                         |                     |              | Explotación                   | Budai Township    | 23.4299             | 120.218  | 04/02/2015      |                  |
| <b>Especies</b>                         | <b>Unidades de medida</b> | <b>Susceptibles</b> | <b>Casos</b> | <b>Muertos</b>                | <b>Destruídos</b> | <b>Sacrificados</b> |          |                 |                  |
| Aves                                    | Animales                  | 2000                | 530          | 530                           | 1470              | 0                   |          |                 |                  |
| Población afectada                      | Gansos (cy74)             |                     |              |                               |                   |                     |          |                 |                  |

| Prefecture/City                           | Número de focos           | District            | Sub-district | Tipo de Unidad Epidemiológica | Localización      | Latitud             | Longitud | Fecha de inicio | Fecha de término |
|---|---------------------------|---------------------|--------------|-------------------------------|-------------------|---------------------|----------|-----------------|------------------|
| PINGTUNG COUNTY- (otro informe - enviado) | -                         |                     |              | Explotación                   | Ligang Township   | 22.8072             | 120.48   | 04/02/2015      |                  |
| <b>Especies</b>                           | <b>Unidades de medida</b> | <b>Susceptibles</b> | <b>Casos</b> | <b>Muertos</b>                | <b>Destruídos</b> | <b>Sacrificados</b> |          |                 |                  |
| Aves                                      | Animales                  | 28400               | 7355         | 7355                          | 21045             | 0                   |          |                 |                  |
| Población afectada                        | Pollos autóctonos (pt132) |                     |              |                               |                   |                     |          |                 |                  |

| Prefecture/City                         | Número de focos            | District            | Sub-district | Tipo de Unidad Epidemiológica | Localización      | Latitud             | Longitud | Fecha de inicio | Fecha de término |
|---|----------------------------|---------------------|--------------|-------------------------------|-------------------|---------------------|----------|-----------------|------------------|
| YUNLIN COUNTY- (otro informe - enviado) | -                          |                     |              | Explotación                   | Taixi Township    | 23.7366             | 120.228  | 04/02/2015      |                  |
| <b>Especies</b>                         | <b>Unidades de medida</b>  | <b>Susceptibles</b> | <b>Casos</b> | <b>Muertos</b>                | <b>Destruídos</b> | <b>Sacrificados</b> |          |                 |                  |
| Aves                                    | Animales                   | 12500               | 6233         | 6233                          | 6267              | 0                   |          |                 |                  |
| Población afectada                      | Pollos autóctonos (yl-366) |                     |              |                               |                   |                     |          |                 |                  |

| Prefecture/City                         | Número de focos           | District            | Sub-district | Tipo de Unidad Epidemiológica | Localización      | Latitud             | Longitud | Fecha de inicio | Fecha de término |
|---|---------------------------|---------------------|--------------|-------------------------------|-------------------|---------------------|----------|-----------------|------------------|
| TAICHUNG CITY- (otro informe - enviado) | -                         |                     |              | Explotación                   | Waipu District    | 24.3505             | 120.707  | 04/02/2015      |                  |
| <b>Especies</b>                         | <b>Unidades de medida</b> | <b>Susceptibles</b> | <b>Casos</b> | <b>Muertos</b>                | <b>Destruídos</b> | <b>Sacrificados</b> |          |                 |                  |
| Aves                                    | Animales                  | 570                 | 75           | 75                            | 495               | 0                   |          |                 |                  |
| Población afectada                      | Gansos (tc6)              |                     |              |                               |                   |                     |          |                 |                  |

| Prefecture/City                         | Número de focos           | District            | Sub-district | Tipo de Unidad Epidemiológica | Localización      | Latitud             | Longitud | Fecha de inicio | Fecha de término |
|---|---------------------------|---------------------|--------------|-------------------------------|-------------------|---------------------|----------|-----------------|------------------|
| CHIAYI COUNTY- (otro informe - enviado) | -                         |                     |              | Explotación                   | Lijiao Township   | 23.5167             | 120.255  | 04/02/2015      |                  |
| <b>Especies</b>                         | <b>Unidades de medida</b> | <b>Susceptibles</b> | <b>Casos</b> | <b>Muertos</b>                | <b>Destruídos</b> | <b>Sacrificados</b> |          |                 |                  |
| Aves                                    | Animales                  | 2460                | 190          | 190                           | 2270              | 0                   |          |                 |                  |
| Población afectada                      | Gansos (cy78)             |                     |              |                               |                   |                     |          |                 |                  |

| Prefecture/City                         | Número de focos           | District            | Sub-district | Tipo de Unidad Epidemiológica | Localización      | Latitud             | Longitud | Fecha de inicio | Fecha de término |
|---|---------------------------|---------------------|--------------|-------------------------------|-------------------|---------------------|----------|-----------------|------------------|
| YUNLIN COUNTY- (otro informe - enviado) | -                         |                     |              | Explotación                   | Dounan Township   | 23.7085             | 120.489  | 04/02/2015      |                  |
| <b>Especies</b>                         | <b>Unidades de medida</b> | <b>Susceptibles</b> | <b>Casos</b> | <b>Muertos</b>                | <b>Destruídos</b> | <b>Sacrificados</b> |          |                 |                  |
| Aves                                    | Animales                  | 3279                | 2131         | 2131                          | 1148              | 0                   |          |                 |                  |
| Población afectada                      | Gansos (yl-362)           |                     |              |                               |                   |                     |          |                 |                  |

| Prefecture/City | Número de focos | District | Sub-district | Tipo de Unidad Epidemiológica | Localización | Latitud | Longitud | Fecha de inicio | Fecha de término |
|-----------------|-----------------|----------|--------------|-------------------------------|--------------|---------|----------|-----------------|------------------|
|-----------------|-----------------|----------|--------------|-------------------------------|--------------|---------|----------|-----------------|------------------|

| Prefecture/City                         | Número de focos             | District            | Sub-district | Tipo de Unidad Epidemiológica | Localización      | Latitud             | Longitud | Fecha de inicio | Fecha de término |
|---|-----------------------------|---------------------|--------------|-------------------------------|-------------------|---------------------|----------|-----------------|------------------|
| <b>Especies</b>                         | <b>Unidades de medida</b>   | <b>Susceptibles</b> | <b>Casos</b> | <b>Muertos</b>                | <b>Destruídos</b> | <b>Sacrificados</b> |          |                 |                  |
| CHIAYI COUNTY- (otro informe - enviado) | -                           |                     |              | Explotación                   | Liujiao Township  | 23.4822             | 120.241  | 04/02/2015      |                  |
| <b>Especies</b>                         | <b>Unidades de medida</b>   | <b>Susceptibles</b> | <b>Casos</b> | <b>Muertos</b>                | <b>Destruídos</b> | <b>Sacrificados</b> |          |                 |                  |
| Aves                                    | Animales                    | 1500                | 1            | 1                             | 1499              | 0                   |          |                 |                  |
| Población afectada                      | Gansos reproductores (cy77) |                     |              |                               |                   |                     |          |                 |                  |

| Prefecture/City                       | Número de focos           | District            | Sub-district | Tipo de Unidad Epidemiológica | Localización      | Latitud             | Longitud  | Fecha de inicio | Fecha de término |
|---------------------------------------|---------------------------|---------------------|--------------|-------------------------------|-------------------|---------------------|-----------|-----------------|------------------|
| TAINAN CITY- (otro informe - enviado) | -                         |                     |              | Explotación                   | Guiren District   | 22.950976           | 120.27722 | 04/02/2015      |                  |
| <b>Especies</b>                       | <b>Unidades de medida</b> | <b>Susceptibles</b> | <b>Casos</b> | <b>Muertos</b>                | <b>Destruídos</b> | <b>Sacrificados</b> |           |                 |                  |
| Aves                                  | Animales                  | 3100                | 31           | 31                            | 3069              | 0                   |           |                 |                  |
| Población afectada                    | Gansos (tn99)             |                     |              |                               |                   |                     |           |                 |                  |

| Prefecture/City                         | Número de focos                | District            | Sub-district | Tipo de Unidad Epidemiológica | Localización      | Latitud             | Longitud | Fecha de inicio | Fecha de término |
|---|--------------------------------|---------------------|--------------|-------------------------------|-------------------|---------------------|----------|-----------------|------------------|
| YUNLIN COUNTY- (otro informe - enviado) | -                              |                     |              | No aplicable                  | Mailiao Township  | 23.7745             | 120.267  | 04/02/2015      |                  |
| <b>Especies</b>                         | <b>Unidades de medida</b>      | <b>Susceptibles</b> | <b>Casos</b> | <b>Muertos</b>                | <b>Destruídos</b> | <b>Sacrificados</b> |          |                 |                  |
| Aves                                    | Animales                       | 1189                | 202          | 202                           | ...               | ...                 |          |                 |                  |
| Población afectada                      | Gansos en un matadero (yl-357) |                     |              |                               |                   |                     |          |                 |                  |

| Prefecture/City                           | Número de focos           | District            | Sub-district | Tipo de Unidad Epidemiológica | Localización      | Latitud             | Longitud | Fecha de inicio | Fecha de término |
|---|---------------------------|---------------------|--------------|-------------------------------|-------------------|---------------------|----------|-----------------|------------------|
| PINGTUNG COUNTY- (otro informe - enviado) | -                         |                     |              | Explotación                   | Ligang Township   | 22.808              | 120.48   | 04/02/2015      |                  |
| <b>Especies</b>                           | <b>Unidades de medida</b> | <b>Susceptibles</b> | <b>Casos</b> | <b>Muertos</b>                | <b>Destruídos</b> | <b>Sacrificados</b> |          |                 |                  |
| Aves                                      | Animales                  | 20600               | 8600         | 8600                          | 12000             | 0                   |          |                 |                  |
| Población afectada                        | Pollos autóctonos (pt131) |                     |              |                               |                   |                     |          |                 |                  |

| Prefecture/City                           | Número de focos           | District            | Sub-district | Tipo de Unidad Epidemiológica | Localización      | Latitud             | Longitud | Fecha de inicio | Fecha de término |
|---|---------------------------|---------------------|--------------|-------------------------------|-------------------|---------------------|----------|-----------------|------------------|
| PINGTUNG COUNTY- (otro informe - enviado) | -                         |                     |              | Explotación                   | Yanpu Township    | 22.7498             | 120.551  | 05/02/2015      |                  |
| <b>Especies</b>                           | <b>Unidades de medida</b> | <b>Susceptibles</b> | <b>Casos</b> | <b>Muertos</b>                | <b>Destruídos</b> | <b>Sacrificados</b> |          |                 |                  |
| Aves                                      | Animales                  | 2800                | 1300         | 1300                          | 1500              | 0                   |          |                 |                  |
| Población afectada                        | Gansos (pt134)            |                     |              |                               |                   |                     |          |                 |                  |

| Prefecture/City                           | Número de focos           | District            | Sub-district | Tipo de Unidad Epidemiológica | Localización      | Latitud             | Longitud | Fecha de inicio | Fecha de término |
|---|---------------------------|---------------------|--------------|-------------------------------|-------------------|---------------------|----------|-----------------|------------------|
| PINGTUNG COUNTY- (otro informe - enviado) | -                         |                     |              | Explotación                   | Gaoshu Township   | 22.7903             | 120.597  | 05/02/2015      |                  |
| <b>Especies</b>                           | <b>Unidades de medida</b> | <b>Susceptibles</b> | <b>Casos</b> | <b>Muertos</b>                | <b>Destruídos</b> | <b>Sacrificados</b> |          |                 |                  |
| Aves                                      | Animales                  | 17500               | 9321         | 9321                          | 8179              | 0                   |          |                 |                  |
| Población afectada                        | Pollos autóctonos (pt135) |                     |              |                               |                   |                     |          |                 |                  |

| Prefecture/City | Número de focos | District | Sub-district | Tipo de Unidad Epidemiológica | Localización | Latitud | Longitud | Fecha de inicio | Fecha de término |
|-----------------|-----------------|----------|--------------|-------------------------------|--------------|---------|----------|-----------------|------------------|
|-----------------|-----------------|----------|--------------|-------------------------------|--------------|---------|----------|-----------------|------------------|

| Prefecture/City                       | Número de focos           | District            | Sub-district | Tipo de Unidad Epidemiológica | Localización      | Latitud             | Longitud | Fecha de inicio | Fecha de término |
|---------------------------------------|---------------------------|---------------------|--------------|-------------------------------|-------------------|---------------------|----------|-----------------|------------------|
| <b>Especies</b>                       | <b>Unidades de medida</b> | <b>Susceptibles</b> | <b>Casos</b> | <b>Muertos</b>                | <b>Destruídos</b> | <b>Sacrificados</b> |          |                 |                  |
| TAINAN CITY- (otro informe - enviado) | -                         |                     |              | Explotación                   | Liuying District  | 23.2594             | 120.352  | 05/02/2015      |                  |
| <b>Especies</b>                       | <b>Unidades de medida</b> | <b>Susceptibles</b> | <b>Casos</b> | <b>Muertos</b>                | <b>Destruídos</b> | <b>Sacrificados</b> |          |                 |                  |
| Aves                                  | Animales                  | 30000               | 4000         | 4000                          | ...               | ...                 |          |                 |                  |
| Población afectada                    | Pollos autóctonos (tn100) |                     |              |                               |                   |                     |          |                 |                  |

| Prefecture/City                           | Número de focos           | District            | Sub-district | Tipo de Unidad Epidemiológica | Localización      | Latitud             | Longitud  | Fecha de inicio | Fecha de término |
|---|---------------------------|---------------------|--------------|-------------------------------|-------------------|---------------------|-----------|-----------------|------------------|
| <b>Especies</b>                           | <b>Unidades de medida</b> | <b>Susceptibles</b> | <b>Casos</b> | <b>Muertos</b>                | <b>Destruídos</b> | <b>Sacrificados</b> |           |                 |                  |
| PINGTUNG COUNTY- (otro informe - enviado) | -                         |                     |              | Explotación                   | Ligang Township   | 22.81225            | 120.47522 | 06/02/2015      |                  |
| <b>Especies</b>                           | <b>Unidades de medida</b> | <b>Susceptibles</b> | <b>Casos</b> | <b>Muertos</b>                | <b>Destruídos</b> | <b>Sacrificados</b> |           |                 |                  |
| Aves                                      | Animales                  | 29900               | 16964        | 16964                         | 12936             | 0                   |           |                 |                  |
| Población afectada                        | Pollos autóctonos (pt137) |                     |              |                               |                   |                     |           |                 |                  |

| Prefecture/City                           | Número de focos           | District            | Sub-district | Tipo de Unidad Epidemiológica | Localización      | Latitud             | Longitud | Fecha de inicio | Fecha de término |
|---|---------------------------|---------------------|--------------|-------------------------------|-------------------|---------------------|----------|-----------------|------------------|
| <b>Especies</b>                           | <b>Unidades de medida</b> | <b>Susceptibles</b> | <b>Casos</b> | <b>Muertos</b>                | <b>Destruídos</b> | <b>Sacrificados</b> |          |                 |                  |
| CHANGHUA COUNTY- (otro informe - enviado) | -                         |                     |              | Explotación                   | Dacheng Township  | 23.8566             | 120.307  | 06/02/2015      |                  |
| <b>Especies</b>                           | <b>Unidades de medida</b> | <b>Susceptibles</b> | <b>Casos</b> | <b>Muertos</b>                | <b>Destruídos</b> | <b>Sacrificados</b> |          |                 |                  |
| Aves                                      | Animales                  | 2400                | 444          | 444                           | 1956              | 0                   |          |                 |                  |
| Población afectada                        | Pavos (ch36)              |                     |              |                               |                   |                     |          |                 |                  |

| Prefecture/City                     | Número de focos           | District            | Sub-district | Tipo de Unidad Epidemiológica | Localización      | Latitud             | Longitud | Fecha de inicio | Fecha de término |
|-------------------------------------|---------------------------|---------------------|--------------|-------------------------------|-------------------|---------------------|----------|-----------------|------------------|
| <b>Especies</b>                     | <b>Unidades de medida</b> | <b>Susceptibles</b> | <b>Casos</b> | <b>Muertos</b>                | <b>Destruídos</b> | <b>Sacrificados</b> |          |                 |                  |
| KAOHSIUNG- (otro informe - enviado) | -                         |                     |              | Explotación                   | Shanlin District  | 22.9328             | 120.528  | 06/02/2015      |                  |
| <b>Especies</b>                     | <b>Unidades de medida</b> | <b>Susceptibles</b> | <b>Casos</b> | <b>Muertos</b>                | <b>Destruídos</b> | <b>Sacrificados</b> |          |                 |                  |
| Aves                                | Animales                  | 2500                | 58           | 58                            | 2442              | 0                   |          |                 |                  |
| Población afectada                  | Gansos (kh-19)            |                     |              |                               |                   |                     |          |                 |                  |

| Prefecture/City                         | Número de focos           | District            | Sub-district | Tipo de Unidad Epidemiológica | Localización      | Latitud             | Longitud  | Fecha de inicio | Fecha de término |
|---|---------------------------|---------------------|--------------|-------------------------------|-------------------|---------------------|-----------|-----------------|------------------|
| <b>Especies</b>                         | <b>Unidades de medida</b> | <b>Susceptibles</b> | <b>Casos</b> | <b>Muertos</b>                | <b>Destruídos</b> | <b>Sacrificados</b> |           |                 |                  |
| YUNLIN COUNTY- (otro informe - enviado) | -                         |                     |              | Explotación                   | Sihu Township     | 23.68621            | 120.17389 | 06/02/2015      |                  |
| <b>Especies</b>                         | <b>Unidades de medida</b> | <b>Susceptibles</b> | <b>Casos</b> | <b>Muertos</b>                | <b>Destruídos</b> | <b>Sacrificados</b> |           |                 |                  |
| Aves                                    | Animales                  | 14000               | 7120         | 7120                          | 6880              | 0                   |           |                 |                  |
| Población afectada                      | Pollos (yl-371)           |                     |              |                               |                   |                     |           |                 |                  |

| Prefecture/City                         | Número de focos           | District            | Sub-district | Tipo de Unidad Epidemiológica | Localización      | Latitud             | Longitud  | Fecha de inicio | Fecha de término |
|---|---------------------------|---------------------|--------------|-------------------------------|-------------------|---------------------|-----------|-----------------|------------------|
| <b>Especies</b>                         | <b>Unidades de medida</b> | <b>Susceptibles</b> | <b>Casos</b> | <b>Muertos</b>                | <b>Destruídos</b> | <b>Sacrificados</b> |           |                 |                  |
| YUNLIN COUNTY- (otro informe - enviado) | -                         |                     |              | Explotación                   | Tuku Township     | 23.69841            | 120.34023 | 06/02/2015      |                  |
| <b>Especies</b>                         | <b>Unidades de medida</b> | <b>Susceptibles</b> | <b>Casos</b> | <b>Muertos</b>                | <b>Destruídos</b> | <b>Sacrificados</b> |           |                 |                  |
| Aves                                    | Animales                  | 2520                | 2224         | 2224                          | 296               | 0                   |           |                 |                  |
| Población afectada                      | Gansos (yl-374)           |                     |              |                               |                   |                     |           |                 |                  |

| Prefecture/City | Número de focos | District | Sub-district | Tipo de Unidad Epidemiológica | Localización | Latitud | Longitud | Fecha de inicio | Fecha de término |
|-----------------|-----------------|----------|--------------|-------------------------------|--------------|---------|----------|-----------------|------------------|
|-----------------|-----------------|----------|--------------|-------------------------------|--------------|---------|----------|-----------------|------------------|

| Prefecture/City                         | Número de focos               | District            | Sub-district | Tipo de Unidad Epidemiológica | Localización       | Latitud             | Longitud  | Fecha de inicio | Fecha de término |
|---|-------------------------------|---------------------|--------------|-------------------------------|--------------------|---------------------|-----------|-----------------|------------------|
| <b>Especies</b>                         | <b>Unidades de medida</b>     | <b>Susceptibles</b> | <b>Casos</b> | <b>Muertos</b>                | <b>Destruídos</b>  | <b>Sacrificados</b> |           |                 |                  |
| YUNLIN COUNTY- (otro informe - enviado) | -                             |                     |              | Explotación                   | Yuanchang Township | 23.66253            | 120.32095 | 06/02/2015      |                  |
| <b>Especies</b>                         | <b>Unidades de medida</b>     | <b>Susceptibles</b> | <b>Casos</b> | <b>Muertos</b>                | <b>Destruídos</b>  | <b>Sacrificados</b> |           |                 |                  |
| Aves                                    | Animales                      | 4000                | 3208         | 3208                          | 792                | 0                   |           |                 |                  |
| Población afectada                      | Gansos reproductores (yl-375) |                     |              |                               |                    |                     |           |                 |                  |

| Prefecture/City                         | Número de focos           | District            | Sub-district | Tipo de Unidad Epidemiológica | Localización      | Latitud             | Longitud  | Fecha de inicio | Fecha de término |
|---|---------------------------|---------------------|--------------|-------------------------------|-------------------|---------------------|-----------|-----------------|------------------|
| CHIAYI COUNTY- (otro informe - enviado) | -                         |                     |              | Explotación                   | Liujiao Township  | 23.51386            | 120.28946 | 06/02/2015      |                  |
| <b>Especies</b>                         | <b>Unidades de medida</b> | <b>Susceptibles</b> | <b>Casos</b> | <b>Muertos</b>                | <b>Destruídos</b> | <b>Sacrificados</b> |           |                 |                  |
| Aves                                    | Animales                  | 1280                | 43           | 43                            | 1237              | 0                   |           |                 |                  |
| Población afectada                      | Gansos (cy80)             |                     |              |                               |                   |                     |           |                 |                  |

| Prefecture/City                     | Número de focos           | District            | Sub-district | Tipo de Unidad Epidemiológica | Localización      | Latitud             | Longitud | Fecha de inicio | Fecha de término |
|-------------------------------------|---------------------------|---------------------|--------------|-------------------------------|-------------------|---------------------|----------|-----------------|------------------|
| KAOHSIUNG- (otro informe - enviado) | -                         |                     |              | Explotación                   | Neimen District   | 22.9246             | 120.439  | 06/02/2015      |                  |
| <b>Especies</b>                     | <b>Unidades de medida</b> | <b>Susceptibles</b> | <b>Casos</b> | <b>Muertos</b>                | <b>Destruídos</b> | <b>Sacrificados</b> |          |                 |                  |
| Aves                                | Animales                  | 6060                | 2379         | 2379                          | 3681              | 0                   |          |                 |                  |
| Población afectada                  | Gansos (kh-18)            |                     |              |                               |                   |                     |          |                 |                  |

| Prefecture/City                           | Número de focos           | District            | Sub-district | Tipo de Unidad Epidemiológica | Localización      | Latitud             | Longitud  | Fecha de inicio | Fecha de término |
|---|---------------------------|---------------------|--------------|-------------------------------|-------------------|---------------------|-----------|-----------------|------------------|
| PINGTUNG COUNTY- (otro informe - enviado) | -                         |                     |              | Explotación                   | Gaoshu Township   | 22.79201            | 120.29044 | 07/02/2015      |                  |
| <b>Especies</b>                           | <b>Unidades de medida</b> | <b>Susceptibles</b> | <b>Casos</b> | <b>Muertos</b>                | <b>Destruídos</b> | <b>Sacrificados</b> |           |                 |                  |
| Aves                                      | Animales                  | 20000               | 7035         | 7035                          | 12965             | 0                   |           |                 |                  |
| Población afectada                        | Pollos autóctonos (pt138) |                     |              |                               |                   |                     |           |                 |                  |

| Prefecture/City                         | Número de focos           | District            | Sub-district | Tipo de Unidad Epidemiológica | Localización      | Latitud             | Longitud | Fecha de inicio | Fecha de término |
|---|---------------------------|---------------------|--------------|-------------------------------|-------------------|---------------------|----------|-----------------|------------------|
| YUNLIN COUNTY- (otro informe - enviado) | -                         |                     |              | Explotación                   | Mailiao Township  | 23.781529           | 120.2677 | 07/02/2015      |                  |
| <b>Especies</b>                         | <b>Unidades de medida</b> | <b>Susceptibles</b> | <b>Casos</b> | <b>Muertos</b>                | <b>Destruídos</b> | <b>Sacrificados</b> |          |                 |                  |
| Aves                                    | Animales                  | 6800                | 3989         | 3989                          | 2811              | 0                   |          |                 |                  |
| Población afectada                      | Gansos (yl-377)           |                     |              |                               |                   |                     |          |                 |                  |

| Prefecture/City                           | Número de focos           | District            | Sub-district | Tipo de Unidad Epidemiológica | Localización      | Latitud             | Longitud  | Fecha de inicio | Fecha de término |
|---|---------------------------|---------------------|--------------|-------------------------------|-------------------|---------------------|-----------|-----------------|------------------|
| PINGTUNG COUNTY- (otro informe - enviado) | -                         |                     |              | Explotación                   | Yanpu Township    | 22.747319           | 120.54271 | 07/02/2015      |                  |
| <b>Especies</b>                           | <b>Unidades de medida</b> | <b>Susceptibles</b> | <b>Casos</b> | <b>Muertos</b>                | <b>Destruídos</b> | <b>Sacrificados</b> |           |                 |                  |
| Aves                                      | Animales                  | 2430                | 1897         | 1897                          | 533               | 0                   |           |                 |                  |
| Población afectada                        | Gansos (pt139)            |                     |              |                               |                   |                     |           |                 |                  |

| Prefecture/City | Número de focos | District | Sub-district | Tipo de Unidad Epidemiológica | Localización | Latitud | Longitud | Fecha de inicio | Fecha de término |
|-----------------|-----------------|----------|--------------|-------------------------------|--------------|---------|----------|-----------------|------------------|
|-----------------|-----------------|----------|--------------|-------------------------------|--------------|---------|----------|-----------------|------------------|

| Prefecture/City                         | Número de focos           | District            | Sub-district | Tipo de Unidad Epidemiológica | Localización      | Latitud             | Longitud  | Fecha de inicio | Fecha de término |
|---|---------------------------|---------------------|--------------|-------------------------------|-------------------|---------------------|-----------|-----------------|------------------|
| <b>Especies</b>                         | <b>Unidades de medida</b> | <b>Susceptibles</b> | <b>Casos</b> | <b>Muertos</b>                | <b>Destruídos</b> | <b>Sacrificados</b> |           |                 |                  |
| CHIAYI COUNTY- (otro informe - enviado) | -                         |                     |              | Explotación                   | Liujiao Township  | 23.50385            | 120.25467 | 07/02/2015      |                  |
| <b>Especies</b>                         | <b>Unidades de medida</b> | <b>Susceptibles</b> | <b>Casos</b> | <b>Muertos</b>                | <b>Destruídos</b> | <b>Sacrificados</b> |           |                 |                  |
| Aves                                    | Animales                  | 3600                | 10           | 10                            | 3590              | 0                   |           |                 |                  |
| Población afectada                      | Gansos (cy83)             |                     |              |                               |                   |                     |           |                 |                  |

| Prefecture/City                           | Número de focos           | District            | Sub-district | Tipo de Unidad Epidemiológica | Localización      | Latitud             | Longitud  | Fecha de inicio | Fecha de término |
|---|---------------------------|---------------------|--------------|-------------------------------|-------------------|---------------------|-----------|-----------------|------------------|
| CHANGHUA COUNTY- (otro informe - enviado) | -                         |                     |              | Explotación                   | Dacheng Township  | 23.84231            | 120.30103 | 08/02/2015      |                  |
| <b>Especies</b>                           | <b>Unidades de medida</b> | <b>Susceptibles</b> | <b>Casos</b> | <b>Muertos</b>                | <b>Destruídos</b> | <b>Sacrificados</b> |           |                 |                  |
| Aves                                      | Animales                  | 2400                | 40           | 40                            | 2360              | 0                   |           |                 |                  |
| Población afectada                        | Gansos (ch37)             |                     |              |                               |                   |                     |           |                 |                  |

| Prefecture/City                         | Número de focos            | District            | Sub-district | Tipo de Unidad Epidemiológica | Localización      | Latitud             | Longitud | Fecha de inicio | Fecha de término |
|---|----------------------------|---------------------|--------------|-------------------------------|-------------------|---------------------|----------|-----------------|------------------|
| YUNLIN COUNTY- (otro informe - enviado) | -                          |                     |              | Explotación                   | Huwei Township    | 23.7142             | 120.405  | 09/02/2015      |                  |
| <b>Especies</b>                         | <b>Unidades de medida</b>  | <b>Susceptibles</b> | <b>Casos</b> | <b>Muertos</b>                | <b>Destruídos</b> | <b>Sacrificados</b> |          |                 |                  |
| Aves                                    | Animales                   | 25600               | 9873         | 9873                          | 15727             | 0                   |          |                 |                  |
| Población afectada                      | Pollos autóctonos (yl-380) |                     |              |                               |                   |                     |          |                 |                  |

| Prefecture/City                           | Número de focos           | District            | Sub-district | Tipo de Unidad Epidemiológica | Localización      | Latitud             | Longitud  | Fecha de inicio | Fecha de término |
|---|---------------------------|---------------------|--------------|-------------------------------|-------------------|---------------------|-----------|-----------------|------------------|
| PINGTUNG COUNTY- (otro informe - enviado) | -                         |                     |              | Explotación                   | Neipu Township    | 22.68047            | 120.58432 | 09/02/2015      |                  |
| <b>Especies</b>                           | <b>Unidades de medida</b> | <b>Susceptibles</b> | <b>Casos</b> | <b>Muertos</b>                | <b>Destruídos</b> | <b>Sacrificados</b> |           |                 |                  |
| Aves                                      | Animales                  | 11279               | 1130         | 1130                          | 10149             | 0                   |           |                 |                  |
| Población afectada                        | Patos (pt146)             |                     |              |                               |                   |                     |           |                 |                  |

| Prefecture/City                         | Número de focos           | District            | Sub-district | Tipo de Unidad Epidemiológica | Localización      | Latitud             | Longitud  | Fecha de inicio | Fecha de término |
|---|---------------------------|---------------------|--------------|-------------------------------|-------------------|---------------------|-----------|-----------------|------------------|
| CHIAYI COUNTY- (otro informe - enviado) | -                         |                     |              | Explotación                   | Liujiao Township  | 23.49042            | 120.25188 | 09/02/2015      |                  |
| <b>Especies</b>                         | <b>Unidades de medida</b> | <b>Susceptibles</b> | <b>Casos</b> | <b>Muertos</b>                | <b>Destruídos</b> | <b>Sacrificados</b> |           |                 |                  |
| Aves                                    | Animales                  | 4420                | 1634         | 1634                          | 2786              | 0                   |           |                 |                  |
| Población afectada                      | Gansos (cy87)             |                     |              |                               |                   |                     |           |                 |                  |

| Prefecture/City                           | Número de focos           | District            | Sub-district | Tipo de Unidad Epidemiológica | Localización      | Latitud             | Longitud  | Fecha de inicio | Fecha de término |
|---|---------------------------|---------------------|--------------|-------------------------------|-------------------|---------------------|-----------|-----------------|------------------|
| PINGTUNG COUNTY- (otro informe - enviado) | -                         |                     |              | Explotación                   | Gaoshu Township   | 22.81192            | 120.57364 | 09/02/2015      |                  |
| <b>Especies</b>                           | <b>Unidades de medida</b> | <b>Susceptibles</b> | <b>Casos</b> | <b>Muertos</b>                | <b>Destruídos</b> | <b>Sacrificados</b> |           |                 |                  |
| Aves                                      | Animales                  | 27000               | 6767         | 6767                          | 20233             | 0                   |           |                 |                  |
| Población afectada                        | Pollos autóctonos (pt143) |                     |              |                               |                   |                     |           |                 |                  |

| Prefecture/City | Número de focos | District | Sub-district | Tipo de Unidad Epidemiológica | Localización | Latitud | Longitud | Fecha de inicio | Fecha de término |
|-----------------|-----------------|----------|--------------|-------------------------------|--------------|---------|----------|-----------------|------------------|
|-----------------|-----------------|----------|--------------|-------------------------------|--------------|---------|----------|-----------------|------------------|

| Prefecture/City                           | Número de focos           | District            | Sub-district | Tipo de Unidad Epidemiológica | Localización      | Latitud             | Longitud  | Fecha de inicio | Fecha de término |
|---|---------------------------|---------------------|--------------|-------------------------------|-------------------|---------------------|-----------|-----------------|------------------|
| <b>Especies</b>                           | <b>Unidades de medida</b> | <b>Susceptibles</b> | <b>Casos</b> | <b>Muertos</b>                | <b>Destruídos</b> | <b>Sacrificados</b> |           |                 |                  |
| PINGTUNG COUNTY- (otro informe - enviado) | -                         |                     |              | Explotación                   | Gaoshu Township   | 22.80297            | 120.56619 | 09/02/2015      |                  |
| <b>Especies</b>                           | <b>Unidades de medida</b> | <b>Susceptibles</b> | <b>Casos</b> | <b>Muertos</b>                | <b>Destruídos</b> | <b>Sacrificados</b> |           |                 |                  |
| Aves                                      | Animales                  | 21000               | 5582         | 5582                          | 15418             | 0                   |           |                 |                  |
| Población afectada                        | Pollos (pt144)            |                     |              |                               |                   |                     |           |                 |                  |

| Prefecture/City                           | Número de focos           | District            | Sub-district | Tipo de Unidad Epidemiológica | Localización      | Latitud             | Longitud  | Fecha de inicio | Fecha de término |
|---|---------------------------|---------------------|--------------|-------------------------------|-------------------|---------------------|-----------|-----------------|------------------|
| PINGTUNG COUNTY- (otro informe - enviado) | -                         |                     |              | Explotación                   | Gaoshu Township   | 22.77411            | 120.58386 | 09/02/2015      |                  |
| <b>Especies</b>                           | <b>Unidades de medida</b> | <b>Susceptibles</b> | <b>Casos</b> | <b>Muertos</b>                | <b>Destruídos</b> | <b>Sacrificados</b> |           |                 |                  |
| Aves                                      | Animales                  | 13500               | 7648         | 7648                          | 5852              | 0                   |           |                 |                  |
| Población afectada                        | Pollos autóctonos (pt142) |                     |              |                               |                   |                     |           |                 |                  |

| Prefecture/City                         | Número de focos           | District            | Sub-district | Tipo de Unidad Epidemiológica | Localización      | Latitud             | Longitud  | Fecha de inicio | Fecha de término |
|---|---------------------------|---------------------|--------------|-------------------------------|-------------------|---------------------|-----------|-----------------|------------------|
| CHIAYI COUNTY- (otro informe - enviado) | -                         |                     |              | Explotación                   | Puzi City         | 23.47888            | 120.28578 | 09/02/2015      |                  |
| <b>Especies</b>                         | <b>Unidades de medida</b> | <b>Susceptibles</b> | <b>Casos</b> | <b>Muertos</b>                | <b>Destruídos</b> | <b>Sacrificados</b> |           |                 |                  |
| Aves                                    | Animales                  | 4425                | 157          | 157                           | 4268              | 0                   |           |                 |                  |
| Población afectada                      | Gansos (cy86)             |                     |              |                               |                   |                     |           |                 |                  |

| Prefecture/City                         | Número de focos           | District            | Sub-district | Tipo de Unidad Epidemiológica | Localización      | Latitud             | Longitud | Fecha de inicio | Fecha de término |
|---|---------------------------|---------------------|--------------|-------------------------------|-------------------|---------------------|----------|-----------------|------------------|
| YUNLIN COUNTY- (otro informe - enviado) | -                         |                     |              | Explotación                   | Baozhong Township | 23.7238             | 120.329  | 09/02/2015      |                  |
| <b>Especies</b>                         | <b>Unidades de medida</b> | <b>Susceptibles</b> | <b>Casos</b> | <b>Muertos</b>                | <b>Destruídos</b> | <b>Sacrificados</b> |          |                 |                  |
| Aves                                    | Animales                  | 2720                | 1175         | 1175                          | 1545              | 0                   |          |                 |                  |
| Población afectada                      | Patos (yl-382)            |                     |              |                               |                   |                     |          |                 |                  |

| Prefecture/City                     | Número de focos           | District            | Sub-district | Tipo de Unidad Epidemiológica | Localización      | Latitud             | Longitud | Fecha de inicio | Fecha de término |
|-------------------------------------|---------------------------|---------------------|--------------|-------------------------------|-------------------|---------------------|----------|-----------------|------------------|
| KAOHSIUNG- (otro informe - enviado) | -                         |                     |              | Explotación                   | Luzhu Township    | 22.8408             | 120.304  | 09/02/2015      |                  |
| <b>Especies</b>                     | <b>Unidades de medida</b> | <b>Susceptibles</b> | <b>Casos</b> | <b>Muertos</b>                | <b>Destruídos</b> | <b>Sacrificados</b> |          |                 |                  |
| Aves                                | Animales                  | 2300                | 220          | 220                           | 2080              | 0                   |          |                 |                  |
| Población afectada                  | Gansos (kh-20)            |                     |              |                               |                   |                     |          |                 |                  |

| Prefecture/City                       | Número de focos           | District            | Sub-district | Tipo de Unidad Epidemiológica | Localización      | Latitud             | Longitud | Fecha de inicio | Fecha de término |
|---------------------------------------|---------------------------|---------------------|--------------|-------------------------------|-------------------|---------------------|----------|-----------------|------------------|
| TAINAN CITY- (otro informe - enviado) | -                         |                     |              | Explotación                   | Zuozhen District  | 23.0677             | 120.361  | 10/02/2015      |                  |
| <b>Especies</b>                       | <b>Unidades de medida</b> | <b>Susceptibles</b> | <b>Casos</b> | <b>Muertos</b>                | <b>Destruídos</b> | <b>Sacrificados</b> |          |                 |                  |
| Aves                                  | Animales                  | 12000               | 7256         | 7256                          | 4744              | 0                   |          |                 |                  |
| Población afectada                    | Pollos autóctonos (tn105) |                     |              |                               |                   |                     |          |                 |                  |

| Prefecture/City | Número de focos | District | Sub-district | Tipo de Unidad Epidemiológica | Localización | Latitud | Longitud | Fecha de inicio | Fecha de término |
|-----------------|-----------------|----------|--------------|-------------------------------|--------------|---------|----------|-----------------|------------------|
|-----------------|-----------------|----------|--------------|-------------------------------|--------------|---------|----------|-----------------|------------------|



| Prefecture/City                           | Número de focos           | District            | Sub-district | Tipo de Unidad Epidemiológica | Localización      | Latitud             | Longitud | Fecha de inicio | Fecha de término |
|---|---------------------------|---------------------|--------------|-------------------------------|-------------------|---------------------|----------|-----------------|------------------|
| <b>Especies</b>                           | <b>Unidades de medida</b> | <b>Susceptibles</b> | <b>Casos</b> | <b>Muertos</b>                | <b>Destruídos</b> | <b>Sacrificados</b> |          |                 |                  |
| PINGTUNG COUNTY- (otro informe - enviado) | -                         |                     |              | Explotación                   | Kanding Township  | 22.5067             | 120.476  | 10/02/2015      |                  |
| <b>Especies</b>                           | <b>Unidades de medida</b> | <b>Susceptibles</b> | <b>Casos</b> | <b>Muertos</b>                | <b>Destruídos</b> | <b>Sacrificados</b> |          |                 |                  |
| Aves                                      | Animales                  | 10000               | 5830         | 5830                          | 4170              | 0                   |          |                 |                  |
| Población afectada                        | Pollos (pt148)            |                     |              |                               |                   |                     |          |                 |                  |

| Prefecture/City                       | Número de focos           | District            | Sub-district | Tipo de Unidad Epidemiológica | Localización      | Latitud             | Longitud | Fecha de inicio | Fecha de término |
|---------------------------------------|---------------------------|---------------------|--------------|-------------------------------|-------------------|---------------------|----------|-----------------|------------------|
| TAINAN CITY- (otro informe - enviado) | -                         |                     |              | Explotación                   | Yanshui District  | 23.2923             | 120.238  | 10/02/2015      |                  |
| <b>Especies</b>                       | <b>Unidades de medida</b> | <b>Susceptibles</b> | <b>Casos</b> | <b>Muertos</b>                | <b>Destruídos</b> | <b>Sacrificados</b> |          |                 |                  |
| Aves                                  | Animales                  | 8000                | 2652         | 2652                          | 5348              | 0                   |          |                 |                  |
| Población afectada                    | Pollos autóctonos (tn104) |                     |              |                               |                   |                     |          |                 |                  |

| Prefecture/City                         | Número de focos           | District            | Sub-district | Tipo de Unidad Epidemiológica | Localización      | Latitud             | Longitud | Fecha de inicio | Fecha de término |
|---|---------------------------|---------------------|--------------|-------------------------------|-------------------|---------------------|----------|-----------------|------------------|
| CHIAYI COUNTY- (otro informe - enviado) | -                         |                     |              | Explotación                   | Dalin Township    | 23.6265             | 120.502  | 10/02/2015      |                  |
| <b>Especies</b>                         | <b>Unidades de medida</b> | <b>Susceptibles</b> | <b>Casos</b> | <b>Muertos</b>                | <b>Destruídos</b> | <b>Sacrificados</b> |          |                 |                  |
| Aves                                    | Animales                  | 2700                | 28           | 28                            | 2672              | 0                   |          |                 |                  |
| Población afectada                      | Gansos (cy88)             |                     |              |                               |                   |                     |          |                 |                  |

| Prefecture/City                         | Número de focos           | District            | Sub-district | Tipo de Unidad Epidemiológica | Localización       | Latitud             | Longitud | Fecha de inicio | Fecha de término |
|---|---------------------------|---------------------|--------------|-------------------------------|--------------------|---------------------|----------|-----------------|------------------|
| YUNLIN COUNTY- (otro informe - enviado) | -                         |                     |              | Explotación                   | Yuanchang Township | 23.6252             | 120.321  | 11/02/2015      |                  |
| <b>Especies</b>                         | <b>Unidades de medida</b> | <b>Susceptibles</b> | <b>Casos</b> | <b>Muertos</b>                | <b>Destruídos</b>  | <b>Sacrificados</b> |          |                 |                  |
| Aves                                    | Animales                  | 3240                | 1045         | 1045                          | 2195               | 0                   |          |                 |                  |
| Población afectada                      | Gansos (yl-387)           |                     |              |                               |                    |                     |          |                 |                  |

| Prefecture/City                       | Número de focos           | District            | Sub-district | Tipo de Unidad Epidemiológica | Localización      | Latitud             | Longitud | Fecha de inicio | Fecha de término |
|---------------------------------------|---------------------------|---------------------|--------------|-------------------------------|-------------------|---------------------|----------|-----------------|------------------|
| TAINAN CITY- (otro informe - enviado) | -                         |                     |              | Explotación                   | Guiren District   | 22.931              | 120.304  | 11/02/2015      |                  |
| <b>Especies</b>                       | <b>Unidades de medida</b> | <b>Susceptibles</b> | <b>Casos</b> | <b>Muertos</b>                | <b>Destruídos</b> | <b>Sacrificados</b> |          |                 |                  |
| Aves                                  | Animales                  | 2500                | 1460         | 1460                          | 1040              | 0                   |          |                 |                  |
| Población afectada                    | Gansos (tn106)            |                     |              |                               |                   |                     |          |                 |                  |

| Prefecture/City                         | Número de focos           | District            | Sub-district | Tipo de Unidad Epidemiológica | Localización      | Latitud             | Longitud | Fecha de inicio | Fecha de término |
|---|---------------------------|---------------------|--------------|-------------------------------|-------------------|---------------------|----------|-----------------|------------------|
| CHIAYI COUNTY- (otro informe - enviado) | -                         |                     |              | Explotación                   | Liujiiao Township | 23.485              | 120.254  | 11/02/2015      |                  |
| <b>Especies</b>                         | <b>Unidades de medida</b> | <b>Susceptibles</b> | <b>Casos</b> | <b>Muertos</b>                | <b>Destruídos</b> | <b>Sacrificados</b> |          |                 |                  |
| Aves                                    | Animales                  | 2500                | 4            | 4                             | 2496              | 0                   |          |                 |                  |
| Población afectada                      | Gansos (cy89)             |                     |              |                               |                   |                     |          |                 |                  |

| Prefecture/City | Número de focos | District | Sub-district | Tipo de Unidad Epidemiológica | Localización | Latitud | Longitud | Fecha de inicio | Fecha de término |
|-----------------|-----------------|----------|--------------|-------------------------------|--------------|---------|----------|-----------------|------------------|
|-----------------|-----------------|----------|--------------|-------------------------------|--------------|---------|----------|-----------------|------------------|

| Prefecture/City                         | Número de focos           | District            | Sub-district | Tipo de Unidad Epidemiológica | Localización      | Latitud             | Longitud | Fecha de inicio | Fecha de término |
|---|---------------------------|---------------------|--------------|-------------------------------|-------------------|---------------------|----------|-----------------|------------------|
| <b>Especies</b>                         | <b>Unidades de medida</b> | <b>Susceptibles</b> | <b>Casos</b> | <b>Muertos</b>                | <b>Destruídos</b> | <b>Sacrificados</b> |          |                 |                  |
| YUNLIN COUNTY- (otro informe - enviado) | -                         |                     |              | Explotación                   | Shuilin Township  | 23.5511             | 120.217  | 12/02/2015      |                  |
| <b>Especies</b>                         | <b>Unidades de medida</b> | <b>Susceptibles</b> | <b>Casos</b> | <b>Muertos</b>                | <b>Destruídos</b> | <b>Sacrificados</b> |          |                 |                  |
| Aves                                    | Animales                  | 3100                | 300          | 300                           | ...               | ...                 |          |                 |                  |
| Población afectada                      | Gansos (yl-389)           |                     |              |                               |                   |                     |          |                 |                  |

| Prefecture/City                       | Número de focos           | District            | Sub-district | Tipo de Unidad Epidemiológica | Localización      | Latitud             | Longitud | Fecha de inicio | Fecha de término |
|---------------------------------------|---------------------------|---------------------|--------------|-------------------------------|-------------------|---------------------|----------|-----------------|------------------|
| TAINAN CITY- (otro informe - enviado) | -                         |                     |              | Explotación                   | Yanshui District  | 23.3071             | 120.255  | 12/02/2015      |                  |
| <b>Especies</b>                       | <b>Unidades de medida</b> | <b>Susceptibles</b> | <b>Casos</b> | <b>Muertos</b>                | <b>Destruídos</b> | <b>Sacrificados</b> |          |                 |                  |
| Aves                                  | Animales                  | 3000                | 500          | 500                           | ...               | ...                 |          |                 |                  |
| Población afectada                    | Gansos (tn107)            |                     |              |                               |                   |                     |          |                 |                  |

| Prefecture/City                           | Número de focos           | District            | Sub-district | Tipo de Unidad Epidemiológica | Localización      | Latitud             | Longitud | Fecha de inicio | Fecha de término |
|---|---------------------------|---------------------|--------------|-------------------------------|-------------------|---------------------|----------|-----------------|------------------|
| PINGTUNG COUNTY- (otro informe - enviado) | -                         |                     |              | Explotación                   | Ligang Township   | 22.8044             | 120.486  | 12/02/2015      |                  |
| <b>Especies</b>                           | <b>Unidades de medida</b> | <b>Susceptibles</b> | <b>Casos</b> | <b>Muertos</b>                | <b>Destruídos</b> | <b>Sacrificados</b> |          |                 |                  |
| Aves                                      | Animales                  | 23000               | 6328         | 6328                          | 16672             | 0                   |          |                 |                  |
| Población afectada                        | Pollos autóctonos (pt150) |                     |              |                               |                   |                     |          |                 |                  |

| Prefecture/City                           | Número de focos           | District            | Sub-district | Tipo de Unidad Epidemiológica | Localización      | Latitud             | Longitud | Fecha de inicio | Fecha de término |
|---|---------------------------|---------------------|--------------|-------------------------------|-------------------|---------------------|----------|-----------------|------------------|
| PINGTUNG COUNTY- (otro informe - enviado) | -                         |                     |              | Explotación                   | Gaoshu Township   | 22.7783             | 120.571  | 12/02/2015      |                  |
| <b>Especies</b>                           | <b>Unidades de medida</b> | <b>Susceptibles</b> | <b>Casos</b> | <b>Muertos</b>                | <b>Destruídos</b> | <b>Sacrificados</b> |          |                 |                  |
| Aves                                      | Animales                  | 26000               | 4967         | 4967                          | 21033             | 0                   |          |                 |                  |
| Población afectada                        | Pollos autóctonos (pt151) |                     |              |                               |                   |                     |          |                 |                  |

| Prefecture/City                           | Número de focos           | District            | Sub-district | Tipo de Unidad Epidemiológica | Localización      | Latitud             | Longitud  | Fecha de inicio | Fecha de término |
|---|---------------------------|---------------------|--------------|-------------------------------|-------------------|---------------------|-----------|-----------------|------------------|
| CHANGHUA COUNTY- (otro informe - enviado) | -                         |                     |              | Explotación                   | Zhutang Township  | 23.8802             | 120.40779 | 12/02/2015      |                  |
| <b>Especies</b>                           | <b>Unidades de medida</b> | <b>Susceptibles</b> | <b>Casos</b> | <b>Muertos</b>                | <b>Destruídos</b> | <b>Sacrificados</b> |           |                 |                  |
| Aves                                      | Animales                  | 1600                | 44           | 44                            | 1556              | 0                   |           |                 |                  |
| Población afectada                        | Patos (ch38)              |                     |              |                               |                   |                     |           |                 |                  |

| Prefecture/City                         | Número de focos           | District            | Sub-district | Tipo de Unidad Epidemiológica | Localización      | Latitud             | Longitud | Fecha de inicio | Fecha de término |
|---|---------------------------|---------------------|--------------|-------------------------------|-------------------|---------------------|----------|-----------------|------------------|
| CHIAYI COUNTY- (otro informe - enviado) | -                         |                     |              | Explotación                   | Puzi City         | 23.4558             | 120.233  | 12/02/2015      |                  |
| <b>Especies</b>                         | <b>Unidades de medida</b> | <b>Susceptibles</b> | <b>Casos</b> | <b>Muertos</b>                | <b>Destruídos</b> | <b>Sacrificados</b> |          |                 |                  |
| Aves                                    | Animales                  | 2200                | 59           | 59                            | 2141              | 0                   |          |                 |                  |
| Población afectada                      | Gansos (cy90)             |                     |              |                               |                   |                     |          |                 |                  |

| Prefecture/City | Número de focos | District | Sub-district | Tipo de Unidad Epidemiológica | Localización | Latitud | Longitud | Fecha de inicio | Fecha de término |
|-----------------|-----------------|----------|--------------|-------------------------------|--------------|---------|----------|-----------------|------------------|
|-----------------|-----------------|----------|--------------|-------------------------------|--------------|---------|----------|-----------------|------------------|

| Prefecture/City                         | Número de focos           | District            | Sub-district | Tipo de Unidad Epidemiológica | Localización      | Latitud             | Longitud  | Fecha de inicio | Fecha de término |
|---|---------------------------|---------------------|--------------|-------------------------------|-------------------|---------------------|-----------|-----------------|------------------|
| <b>Especies</b>                         | <b>Unidades de medida</b> | <b>Susceptibles</b> | <b>Casos</b> | <b>Muertos</b>                | <b>Destruídos</b> | <b>Sacrificados</b> |           |                 |                  |
| YUNLIN COUNTY- (otro informe - enviado) | -                         |                     |              | Explotación                   | Dongshi Township  | 23.724233           | 120.26103 | 13/02/2015      |                  |
| <b>Especies</b>                         | <b>Unidades de medida</b> | <b>Susceptibles</b> | <b>Casos</b> | <b>Muertos</b>                | <b>Destruídos</b> | <b>Sacrificados</b> |           |                 |                  |
| Aves                                    | Animales                  | 2480                | 443          | 443                           | 2037              | 0                   |           |                 |                  |
| Población afectada                      | Gansos (yl-391)           |                     |              |                               |                   |                     |           |                 |                  |

| Prefecture/City                           | Número de focos           | District            | Sub-district | Tipo de Unidad Epidemiológica | Localización      | Latitud             | Longitud | Fecha de inicio | Fecha de término |
|---|---------------------------|---------------------|--------------|-------------------------------|-------------------|---------------------|----------|-----------------|------------------|
| <b>Especies</b>                           | <b>Unidades de medida</b> | <b>Susceptibles</b> | <b>Casos</b> | <b>Muertos</b>                | <b>Destruídos</b> | <b>Sacrificados</b> |          |                 |                  |
| PINGTUNG COUNTY- (otro informe - enviado) | -                         |                     |              | Explotación                   | Yanpu Township    | 22.73496            | 120.5913 | 13/02/2015      |                  |
| <b>Especies</b>                           | <b>Unidades de medida</b> | <b>Susceptibles</b> | <b>Casos</b> | <b>Muertos</b>                | <b>Destruídos</b> | <b>Sacrificados</b> |          |                 |                  |
| Aves                                      | Animales                  | 14500               | 7800         | 7800                          | 6700              | 0                   |          |                 |                  |
| Población afectada                        | Pollos autóctonos (pt153) |                     |              |                               |                   |                     |          |                 |                  |

| Prefecture/City                         | Número de focos            | District            | Sub-district | Tipo de Unidad Epidemiológica | Localización      | Latitud             | Longitud  | Fecha de inicio | Fecha de término |
|---|----------------------------|---------------------|--------------|-------------------------------|-------------------|---------------------|-----------|-----------------|------------------|
| <b>Especies</b>                         | <b>Unidades de medida</b>  | <b>Susceptibles</b> | <b>Casos</b> | <b>Muertos</b>                | <b>Destruídos</b> | <b>Sacrificados</b> |           |                 |                  |
| YUNLIN COUNTY- (otro informe - enviado) | -                          |                     |              | Explotación                   | Dongshi Township  | 23.6991             | 120.23859 | 13/02/2015      |                  |
| <b>Especies</b>                         | <b>Unidades de medida</b>  | <b>Susceptibles</b> | <b>Casos</b> | <b>Muertos</b>                | <b>Destruídos</b> | <b>Sacrificados</b> |           |                 |                  |
| Aves                                    | Animales                   | 15000               | 7699         | 7699                          | 7301              | 0                   |           |                 |                  |
| Población afectada                      | Pollos autóctonos (yl-390) |                     |              |                               |                   |                     |           |                 |                  |

| Prefecture/City                         | Número de focos           | District            | Sub-district | Tipo de Unidad Epidemiológica | Localización      | Latitud             | Longitud  | Fecha de inicio | Fecha de término |
|---|---------------------------|---------------------|--------------|-------------------------------|-------------------|---------------------|-----------|-----------------|------------------|
| <b>Especies</b>                         | <b>Unidades de medida</b> | <b>Susceptibles</b> | <b>Casos</b> | <b>Muertos</b>                | <b>Destruídos</b> | <b>Sacrificados</b> |           |                 |                  |
| CHIAYI COUNTY- (otro informe - enviado) | -                         |                     |              | Explotación                   | Lijiao Township   | 23.47858            | 120.24315 | 14/02/2015      |                  |
| <b>Especies</b>                         | <b>Unidades de medida</b> | <b>Susceptibles</b> | <b>Casos</b> | <b>Muertos</b>                | <b>Destruídos</b> | <b>Sacrificados</b> |           |                 |                  |
| Aves                                    | Animales                  | 3010                | 50           | 50                            | 2960              | 0                   |           |                 |                  |
| Población afectada                      | Gansos (cy93)             |                     |              |                               |                   |                     |           |                 |                  |

| Prefecture/City                         | Número de focos            | District            | Sub-district | Tipo de Unidad Epidemiológica | Localización      | Latitud             | Longitud  | Fecha de inicio | Fecha de término |
|---|----------------------------|---------------------|--------------|-------------------------------|-------------------|---------------------|-----------|-----------------|------------------|
| <b>Especies</b>                         | <b>Unidades de medida</b>  | <b>Susceptibles</b> | <b>Casos</b> | <b>Muertos</b>                | <b>Destruídos</b> | <b>Sacrificados</b> |           |                 |                  |
| YUNLIN COUNTY- (otro informe - enviado) | -                          |                     |              | Explotación                   | Citong Township   | 22.78295            | 120.50903 | 14/02/2015      |                  |
| <b>Especies</b>                         | <b>Unidades de medida</b>  | <b>Susceptibles</b> | <b>Casos</b> | <b>Muertos</b>                | <b>Destruídos</b> | <b>Sacrificados</b> |           |                 |                  |
| Aves                                    | Animales                   | 13000               | 1892         | 1892                          | 11108             | 0                   |           |                 |                  |
| Población afectada                      | Pollos autóctonos (yl-393) |                     |              |                               |                   |                     |           |                 |                  |

| Prefecture/City                         | Número de focos            | District            | Sub-district | Tipo de Unidad Epidemiológica | Localización      | Latitud             | Longitud  | Fecha de inicio | Fecha de término |
|---|----------------------------|---------------------|--------------|-------------------------------|-------------------|---------------------|-----------|-----------------|------------------|
| <b>Especies</b>                         | <b>Unidades de medida</b>  | <b>Susceptibles</b> | <b>Casos</b> | <b>Muertos</b>                | <b>Destruídos</b> | <b>Sacrificados</b> |           |                 |                  |
| YUNLIN COUNTY- (otro informe - enviado) | -                          |                     |              | Explotación                   | Dapi Township     | 23.656692           | 120.45422 | 14/02/2015      |                  |
| <b>Especies</b>                         | <b>Unidades de medida</b>  | <b>Susceptibles</b> | <b>Casos</b> | <b>Muertos</b>                | <b>Destruídos</b> | <b>Sacrificados</b> |           |                 |                  |
| Aves                                    | Animales                   | 14900               | 4491         | 4491                          | 10409             | 0                   |           |                 |                  |
| Población afectada                      | Pollos autóctonos (yl-392) |                     |              |                               |                   |                     |           |                 |                  |

| Prefecture/City | Número de focos | District | Sub-district | Tipo de Unidad Epidemiológica | Localización | Latitud | Longitud | Fecha de inicio | Fecha de término |
|-----------------|-----------------|----------|--------------|-------------------------------|--------------|---------|----------|-----------------|------------------|
|-----------------|-----------------|----------|--------------|-------------------------------|--------------|---------|----------|-----------------|------------------|

| Prefecture/City                       | Número de focos           | District            | Sub-district | Tipo de Unidad Epidemiológica | Localización      | Latitud             | Longitud  | Fecha de inicio | Fecha de término |
|---------------------------------------|---------------------------|---------------------|--------------|-------------------------------|-------------------|---------------------|-----------|-----------------|------------------|
| <b>Especies</b>                       | <b>Unidades de medida</b> | <b>Susceptibles</b> | <b>Casos</b> | <b>Muertos</b>                | <b>Destruídos</b> | <b>Sacrificados</b> |           |                 |                  |
| TAINAN CITY- (otro informe - enviado) | -                         |                     |              | Explotación                   | Liujia District   | 23.23047            | 120.36092 | 15/02/2015      |                  |
| <b>Especies</b>                       | <b>Unidades de medida</b> | <b>Susceptibles</b> | <b>Casos</b> | <b>Muertos</b>                | <b>Destruídos</b> | <b>Sacrificados</b> |           |                 |                  |
| Aves                                  | Animales                  | 6500                | 894          | 894                           | 5606              | 0                   |           |                 |                  |
| Población afectada                    | Pollos autóctonos (tn108) |                     |              |                               |                   |                     |           |                 |                  |

| Prefecture/City                         | Número de focos           | District            | Sub-district | Tipo de Unidad Epidemiológica | Localización      | Latitud             | Longitud | Fecha de inicio | Fecha de término |
|---|---------------------------|---------------------|--------------|-------------------------------|-------------------|---------------------|----------|-----------------|------------------|
| CHIAYI COUNTY- (otro informe - enviado) | -                         |                     |              | Explotación                   | Liujiao Township  | 23.504538           | 120.266  | 15/02/2015      |                  |
| <b>Especies</b>                         | <b>Unidades de medida</b> | <b>Susceptibles</b> | <b>Casos</b> | <b>Muertos</b>                | <b>Destruídos</b> | <b>Sacrificados</b> |          |                 |                  |
| Aves                                    | Animales                  | 2600                | 1034         | 1034                          | 1566              | 0                   |          |                 |                  |
| Población afectada                      | Gansos (cy94)             |                     |              |                               |                   |                     |          |                 |                  |

| Prefecture/City                       | Número de focos           | District            | Sub-district | Tipo de Unidad Epidemiológica | Localización      | Latitud             | Longitud  | Fecha de inicio | Fecha de término |
|---------------------------------------|---------------------------|---------------------|--------------|-------------------------------|-------------------|---------------------|-----------|-----------------|------------------|
| TAINAN CITY- (otro informe - enviado) | -                         |                     |              | Explotación                   | Guiren District   | 22.91057            | 120.30239 | 16/02/2015      |                  |
| <b>Especies</b>                       | <b>Unidades de medida</b> | <b>Susceptibles</b> | <b>Casos</b> | <b>Muertos</b>                | <b>Destruídos</b> | <b>Sacrificados</b> |           |                 |                  |
| Aves                                  | Animales                  | 2250                | 1801         | 1801                          | 449               | 0                   |           |                 |                  |
| Población afectada                    | Gansos (tn109)            |                     |              |                               |                   |                     |           |                 |                  |

| Prefecture/City                           | Número de focos           | District            | Sub-district | Tipo de Unidad Epidemiológica | Localización      | Latitud             | Longitud  | Fecha de inicio | Fecha de término |
|---|---------------------------|---------------------|--------------|-------------------------------|-------------------|---------------------|-----------|-----------------|------------------|
| PINGTUNG COUNTY- (otro informe - enviado) | -                         |                     |              | Explotación                   | Jiuru Township    | 22.743694           | 120.50522 | 16/02/2015      |                  |
| <b>Especies</b>                           | <b>Unidades de medida</b> | <b>Susceptibles</b> | <b>Casos</b> | <b>Muertos</b>                | <b>Destruídos</b> | <b>Sacrificados</b> |           |                 |                  |
| Aves                                      | Animales                  | 12000               | 2505         | 2505                          | 9495              | 0                   |           |                 |                  |
| Población afectada                        | Pollos autóctonos (pt154) |                     |              |                               |                   |                     |           |                 |                  |

| Prefecture/City                         | Número de focos           | District            | Sub-district | Tipo de Unidad Epidemiológica | Localización      | Latitud             | Longitud  | Fecha de inicio | Fecha de término |
|---|---------------------------|---------------------|--------------|-------------------------------|-------------------|---------------------|-----------|-----------------|------------------|
| YUNLIN COUNTY- (otro informe - enviado) | -                         |                     |              | Explotación                   | Dongshi Township  | 23.68264            | 120.28062 | 16/02/2015      |                  |
| <b>Especies</b>                         | <b>Unidades de medida</b> | <b>Susceptibles</b> | <b>Casos</b> | <b>Muertos</b>                | <b>Destruídos</b> | <b>Sacrificados</b> |           |                 |                  |
| Aves                                    | Animales                  | 2400                | 1110         | 1110                          | 1290              | 0                   |           |                 |                  |
| Población afectada                      | Gansos (yl-394)           |                     |              |                               |                   |                     |           |                 |                  |

| Prefecture/City                         | Número de focos           | District            | Sub-district | Tipo de Unidad Epidemiológica | Localización      | Latitud             | Longitud  | Fecha de inicio | Fecha de término |
|---|---------------------------|---------------------|--------------|-------------------------------|-------------------|---------------------|-----------|-----------------|------------------|
| YUNLIN COUNTY- (otro informe - enviado) | -                         |                     |              | Explotación                   | Dounan Township   | 23.636962           | 120.48387 | 17/02/2015      |                  |
| <b>Especies</b>                         | <b>Unidades de medida</b> | <b>Susceptibles</b> | <b>Casos</b> | <b>Muertos</b>                | <b>Destruídos</b> | <b>Sacrificados</b> |           |                 |                  |
| Aves                                    | Animales                  | 2600                | 1840         | 1840                          | 760               | 0                   |           |                 |                  |
| Población afectada                      | Gansos (yl-398)           |                     |              |                               |                   |                     |           |                 |                  |

| Prefecture/City | Número de focos | District | Sub-district | Tipo de Unidad Epidemiológica | Localización | Latitud | Longitud | Fecha de inicio | Fecha de término |
|-----------------|-----------------|----------|--------------|-------------------------------|--------------|---------|----------|-----------------|------------------|
|-----------------|-----------------|----------|--------------|-------------------------------|--------------|---------|----------|-----------------|------------------|

| Prefecture/City                          | Número de focos           | District            | Sub-district | Tipo de Unidad Epidemiológica | Localización      | Latitud             | Longitud  | Fecha de inicio | Fecha de término |
|--|---------------------------|---------------------|--------------|-------------------------------|-------------------|---------------------|-----------|-----------------|------------------|
| <b>Especies</b>                          | <b>Unidades de medida</b> | <b>Susceptibles</b> | <b>Casos</b> | <b>Muertos</b>                | <b>Destruídos</b> | <b>Sacrificados</b> |           |                 |                  |
| HSINCHU COUNTY- (otro informe - enviado) | -                         |                     |              | Explotación                   | Xinfeng Township  | 24.904591           | 120.96925 | 17/02/2015      |                  |
| <b>Especies</b>                          | <b>Unidades de medida</b> | <b>Susceptibles</b> | <b>Casos</b> | <b>Muertos</b>                | <b>Destruídos</b> | <b>Sacrificados</b> |           |                 |                  |
| Aves                                     | Animales                  | 2260                | 60           | 60                            | 2200              | 0                   |           |                 |                  |
| Población afectada                       | Patatas ponedoras (hc4)   |                     |              |                               |                   |                     |           |                 |                  |

| Prefecture/City                         | Número de focos           | District            | Sub-district | Tipo de Unidad Epidemiológica | Localización      | Latitud             | Longitud  | Fecha de inicio | Fecha de término |
|---|---------------------------|---------------------|--------------|-------------------------------|-------------------|---------------------|-----------|-----------------|------------------|
| <b>Especies</b>                         | <b>Unidades de medida</b> | <b>Susceptibles</b> | <b>Casos</b> | <b>Muertos</b>                | <b>Destruídos</b> | <b>Sacrificados</b> |           |                 |                  |
| YUNLIN COUNTY- (otro informe - enviado) | -                         |                     |              | Explotación                   | Beigang Township  | 23.556762           | 120.27771 | 17/02/2015      |                  |
| <b>Especies</b>                         | <b>Unidades de medida</b> | <b>Susceptibles</b> | <b>Casos</b> | <b>Muertos</b>                | <b>Destruídos</b> | <b>Sacrificados</b> |           |                 |                  |
| Aves                                    | Animales                  | 2320                | 81           | 81                            | 2239              | 0                   |           |                 |                  |
| Población afectada                      | Gansos (yl-399)           |                     |              |                               |                   |                     |           |                 |                  |

| Prefecture/City                          | Número de focos           | District            | Sub-district | Tipo de Unidad Epidemiológica | Localización      | Latitud             | Longitud  | Fecha de inicio | Fecha de término |
|--|---------------------------|---------------------|--------------|-------------------------------|-------------------|---------------------|-----------|-----------------|------------------|
| <b>Especies</b>                          | <b>Unidades de medida</b> | <b>Susceptibles</b> | <b>Casos</b> | <b>Muertos</b>                | <b>Destruídos</b> | <b>Sacrificados</b> |           |                 |                  |
| HSINCHU COUNTY- (otro informe - enviado) | -                         |                     |              | Explotación                   | Xinfeng Township  | 24.904645           | 120.96909 | 17/02/2015      |                  |
| <b>Especies</b>                          | <b>Unidades de medida</b> | <b>Susceptibles</b> | <b>Casos</b> | <b>Muertos</b>                | <b>Destruídos</b> | <b>Sacrificados</b> |           |                 |                  |
| Aves                                     | Animales                  | 3000                | 1            | 0                             | 2999              | 0                   |           |                 |                  |
| Población afectada                       | Patatas ponedoras (hc6)   |                     |              |                               |                   |                     |           |                 |                  |

| Prefecture/City                     | Número de focos           | District            | Sub-district | Tipo de Unidad Epidemiológica | Localización      | Latitud             | Longitud  | Fecha de inicio | Fecha de término |
|-------------------------------------|---------------------------|---------------------|--------------|-------------------------------|-------------------|---------------------|-----------|-----------------|------------------|
| <b>Especies</b>                     | <b>Unidades de medida</b> | <b>Susceptibles</b> | <b>Casos</b> | <b>Muertos</b>                | <b>Destruídos</b> | <b>Sacrificados</b> |           |                 |                  |
| KAOHSIUNG- (otro informe - enviado) | -                         |                     |              | Explotación                   | Meinong District  | 22.87666            | 120.53397 | 18/02/2015      |                  |
| <b>Especies</b>                     | <b>Unidades de medida</b> | <b>Susceptibles</b> | <b>Casos</b> | <b>Muertos</b>                | <b>Destruídos</b> | <b>Sacrificados</b> |           |                 |                  |
| Aves                                | Animales                  | 1250                | 85           | 85                            | 1165              | 0                   |           |                 |                  |
| Población afectada                  | Gansos (kh21)             |                     |              |                               |                   |                     |           |                 |                  |

| Prefecture/City                         | Número de focos           | District            | Sub-district | Tipo de Unidad Epidemiológica | Localización      | Latitud             | Longitud  | Fecha de inicio | Fecha de término |
|---|---------------------------|---------------------|--------------|-------------------------------|-------------------|---------------------|-----------|-----------------|------------------|
| <b>Especies</b>                         | <b>Unidades de medida</b> | <b>Susceptibles</b> | <b>Casos</b> | <b>Muertos</b>                | <b>Destruídos</b> | <b>Sacrificados</b> |           |                 |                  |
| YUNLIN COUNTY- (otro informe - enviado) | -                         |                     |              | Explotación                   | Gukeng Township   | 23.62064            | 120.51623 | 18/02/2015      |                  |
| <b>Especies</b>                         | <b>Unidades de medida</b> | <b>Susceptibles</b> | <b>Casos</b> | <b>Muertos</b>                | <b>Destruídos</b> | <b>Sacrificados</b> |           |                 |                  |
| Aves                                    | Animales                  | 2420                | 242          | 242                           | 2178              | 0                   |           |                 |                  |
| Población afectada                      | Gansos (yl-400)           |                     |              |                               |                   |                     |           |                 |                  |

| Prefecture/City                       | Número de focos           | District            | Sub-district | Tipo de Unidad Epidemiológica | Localización      | Latitud             | Longitud  | Fecha de inicio | Fecha de término |
|---------------------------------------|---------------------------|---------------------|--------------|-------------------------------|-------------------|---------------------|-----------|-----------------|------------------|
| <b>Especies</b>                       | <b>Unidades de medida</b> | <b>Susceptibles</b> | <b>Casos</b> | <b>Muertos</b>                | <b>Destruídos</b> | <b>Sacrificados</b> |           |                 |                  |
| TAINAN CITY- (otro informe - enviado) | -                         |                     |              | Explotación                   | Baihe District    | 23.35912            | 120.44835 | 19/02/2015      |                  |
| <b>Especies</b>                       | <b>Unidades de medida</b> | <b>Susceptibles</b> | <b>Casos</b> | <b>Muertos</b>                | <b>Destruídos</b> | <b>Sacrificados</b> |           |                 |                  |
| Aves                                  | Animales                  | 2560                | 1589         | 1589                          | 971               | 0                   |           |                 |                  |
| Población afectada                    | Gansos (tn112)            |                     |              |                               |                   |                     |           |                 |                  |

| Prefecture/City | Número de focos | District | Sub-district | Tipo de Unidad Epidemiológica | Localización | Latitud | Longitud | Fecha de inicio | Fecha de término |
|-----------------|-----------------|----------|--------------|-------------------------------|--------------|---------|----------|-----------------|------------------|
|-----------------|-----------------|----------|--------------|-------------------------------|--------------|---------|----------|-----------------|------------------|

| Prefecture/City                         | Número de focos           | District            | Sub-district | Tipo de Unidad Epidemiológica | Localización      | Latitud             | Longitud | Fecha de inicio | Fecha de término |
|---|---------------------------|---------------------|--------------|-------------------------------|-------------------|---------------------|----------|-----------------|------------------|
| <b>Especies</b>                         | <b>Unidades de medida</b> | <b>Susceptibles</b> | <b>Casos</b> | <b>Muertos</b>                | <b>Destruídos</b> | <b>Sacrificados</b> |          |                 |                  |
| YUNLIN COUNTY- (otro informe - enviado) | -                         |                     |              | Explotación                   | Taixi Township    | 23.7244             | 120.234  | 19/02/2015      |                  |
| <b>Especies</b>                         | <b>Unidades de medida</b> | <b>Susceptibles</b> | <b>Casos</b> | <b>Muertos</b>                | <b>Destruídos</b> | <b>Sacrificados</b> |          |                 |                  |
| Aves                                    | Animales                  | 2720                | 434          | 434                           | 2286              | 0                   |          |                 |                  |
| Población afectada                      | Gansos (yl-402)           |                     |              |                               |                   |                     |          |                 |                  |

| Prefecture/City                         | Número de focos           | District            | Sub-district | Tipo de Unidad Epidemiológica | Localización      | Latitud             | Longitud | Fecha de inicio | Fecha de término |
|---|---------------------------|---------------------|--------------|-------------------------------|-------------------|---------------------|----------|-----------------|------------------|
| YUNLIN COUNTY- (otro informe - enviado) | -                         |                     |              | Explotación                   | Taixi Township    | 23.741              | 120.226  | 19/02/2015      |                  |
| <b>Especies</b>                         | <b>Unidades de medida</b> | <b>Susceptibles</b> | <b>Casos</b> | <b>Muertos</b>                | <b>Destruídos</b> | <b>Sacrificados</b> |          |                 |                  |
| Aves                                    | Animales                  | 38500               | 15160        | 15160                         | 23340             | 0                   |          |                 |                  |
| Población afectada                      | Pollos (yl-401)           |                     |              |                               |                   |                     |          |                 |                  |

| Prefecture/City                       | Número de focos           | District            | Sub-district | Tipo de Unidad Epidemiológica | Localización      | Latitud             | Longitud  | Fecha de inicio | Fecha de término |
|---------------------------------------|---------------------------|---------------------|--------------|-------------------------------|-------------------|---------------------|-----------|-----------------|------------------|
| TAINAN CITY- (otro informe - enviado) | -                         |                     |              | Explotación                   | Guiren District   | 22.9511             | 120.28505 | 19/02/2015      |                  |
| <b>Especies</b>                       | <b>Unidades de medida</b> | <b>Susceptibles</b> | <b>Casos</b> | <b>Muertos</b>                | <b>Destruídos</b> | <b>Sacrificados</b> |           |                 |                  |
| Aves                                  | Animales                  | 2360                | 863          | 863                           | 1497              | 0                   |           |                 |                  |
| Población afectada                    | Gansos (tn111)            |                     |              |                               |                   |                     |           |                 |                  |

| Prefecture/City                       | Número de focos           | District            | Sub-district | Tipo de Unidad Epidemiológica | Localización      | Latitud             | Longitud | Fecha de inicio | Fecha de término |
|---------------------------------------|---------------------------|---------------------|--------------|-------------------------------|-------------------|---------------------|----------|-----------------|------------------|
| TAINAN CITY- (otro informe - enviado) | -                         |                     |              | Explotación                   | Guiren District   | 22.9096             | 120.293  | 20/02/2015      |                  |
| <b>Especies</b>                       | <b>Unidades de medida</b> | <b>Susceptibles</b> | <b>Casos</b> | <b>Muertos</b>                | <b>Destruídos</b> | <b>Sacrificados</b> |          |                 |                  |
| Aves                                  | Animales                  | 1500                | 964          | 964                           | 536               | 0                   |          |                 |                  |
| Población afectada                    | Gansos (tn113)            |                     |              |                               |                   |                     |          |                 |                  |

| Prefecture/City                         | Número de focos            | District            | Sub-district | Tipo de Unidad Epidemiológica | Localización      | Latitud             | Longitud | Fecha de inicio | Fecha de término |
|---|----------------------------|---------------------|--------------|-------------------------------|-------------------|---------------------|----------|-----------------|------------------|
| YUNLIN COUNTY- (otro informe - enviado) | -                          |                     |              | Explotación                   | Shuilin Township  | 23.5984             | 120.229  | 22/02/2015      |                  |
| <b>Especies</b>                         | <b>Unidades de medida</b>  | <b>Susceptibles</b> | <b>Casos</b> | <b>Muertos</b>                | <b>Destruídos</b> | <b>Sacrificados</b> |          |                 |                  |
| Aves                                    | Animales                   | 37500               | 6811         | 6811                          | 30689             | 0                   |          |                 |                  |
| Población afectada                      | Pollos autóctonos (yl-404) |                     |              |                               |                   |                     |          |                 |                  |

| Prefecture/City                           | Número de focos           | District            | Sub-district | Tipo de Unidad Epidemiológica | Localización      | Latitud             | Longitud | Fecha de inicio | Fecha de término |
|---|---------------------------|---------------------|--------------|-------------------------------|-------------------|---------------------|----------|-----------------|------------------|
| PINGTUNG COUNTY- (otro informe - enviado) | -                         |                     |              | Explotación                   | Yanpu Township    | 22.7718             | 120.544  | 23/02/2015      |                  |
| <b>Especies</b>                           | <b>Unidades de medida</b> | <b>Susceptibles</b> | <b>Casos</b> | <b>Muertos</b>                | <b>Destruídos</b> | <b>Sacrificados</b> |          |                 |                  |
| Aves                                      | Animales                  | 54280               | 3757         | 3757                          | 50523             | 0                   |          |                 |                  |
| Población afectada                        | Pollos (pt157)            |                     |              |                               |                   |                     |          |                 |                  |

| Prefecture/City | Número de focos | District | Sub-district | Tipo de Unidad Epidemiológica | Localización | Latitud | Longitud | Fecha de inicio | Fecha de término |
|-----------------|-----------------|----------|--------------|-------------------------------|--------------|---------|----------|-----------------|------------------|
|-----------------|-----------------|----------|--------------|-------------------------------|--------------|---------|----------|-----------------|------------------|

| Prefecture/City                            | Número de focos            | District            | Sub-district | Tipo de Unidad Epidemiológica | Localización      | Latitud             | Longitud | Fecha de inicio | Fecha de término |
|--|----------------------------|---------------------|--------------|-------------------------------|-------------------|---------------------|----------|-----------------|------------------|
| <b>Especies</b>                            | <b>Unidades de medida</b>  | <b>Susceptibles</b> | <b>Casos</b> | <b>Muertos</b>                | <b>Destruídos</b> | <b>Sacrificados</b> |          |                 |                  |
| YUNLIN COUNTY-<br>(otro informe - enviado) | -                          |                     |              | Explotación                   | Douliu City       | 23.7271             | 120.508  | 24/02/2015      |                  |
| <b>Especies</b>                            | <b>Unidades de medida</b>  | <b>Susceptibles</b> | <b>Casos</b> | <b>Muertos</b>                | <b>Destruídos</b> | <b>Sacrificados</b> |          |                 |                  |
| Aves                                       | Animales                   | 76000               | 13984        | 13984                         | 62016             | 0                   |          |                 |                  |
| Población afectada                         | Pollos autóctonos (yl-405) |                     |              |                               |                   |                     |          |                 |                  |

| Prefecture/City                              | Número de focos           | District            | Sub-district | Tipo de Unidad Epidemiológica | Localización      | Latitud             | Longitud | Fecha de inicio | Fecha de término |
|--|---------------------------|---------------------|--------------|-------------------------------|-------------------|---------------------|----------|-----------------|------------------|
| PINGTUNG COUNTY-<br>(otro informe - enviado) | -                         |                     |              | Explotación                   | Jiuru Township    | 22.7432             | 120.508  | 24/02/2015      |                  |
| <b>Especies</b>                              | <b>Unidades de medida</b> | <b>Susceptibles</b> | <b>Casos</b> | <b>Muertos</b>                | <b>Destruídos</b> | <b>Sacrificados</b> |          |                 |                  |
| Aves   | Animales                  | 3500                | 1467         | 1467                          | 2033              | 0                   |          |                 |                  |
| Población afectada                           | Gansos (pt159)            |                     |              |                               |                   |                     |          |                 |                  |

| Prefecture/City                            | Número de focos                | District            | Sub-district | Tipo de Unidad Epidemiológica | Localización      | Latitud             | Longitud | Fecha de inicio | Fecha de término |
|--|--------------------------------|---------------------|--------------|-------------------------------|-------------------|---------------------|----------|-----------------|------------------|
| YUNLIN COUNTY-<br>(otro informe - enviado) | -                              |                     |              | No aplicable                  | Dapi Township     | 23.65969            | 120.468  | 25/02/2015      |                  |
| <b>Especies</b>                            | <b>Unidades de medida</b>      | <b>Susceptibles</b> | <b>Casos</b> | <b>Muertos</b>                | <b>Destruídos</b> | <b>Sacrificados</b> |          |                 |                  |
| Aves                                       | Animales                       | 748                 | 33           | 33                            | 715               | 0                   |          |                 |                  |
| Población afectada                         | Gansos en un matadero (yl-406) |                     |              |                               |                   |                     |          |                 |                  |

| Prefecture/City                              | Número de focos           | District            | Sub-district | Tipo de Unidad Epidemiológica | Localización      | Latitud             | Longitud | Fecha de inicio | Fecha de término |
|--|---------------------------|---------------------|--------------|-------------------------------|-------------------|---------------------|----------|-----------------|------------------|
| CHANGHUA COUNTY-<br>(otro informe - enviado) | -                         |                     |              | Explotación                   | Dacheng Township  | 23.849              | 120.304  | 25/02/2015      |                  |
| <b>Especies</b>                              | <b>Unidades de medida</b> | <b>Susceptibles</b> | <b>Casos</b> | <b>Muertos</b>                | <b>Destruídos</b> | <b>Sacrificados</b> |          |                 |                  |
| Aves   | Animales                  | 3800                | 2944         | 2944                          | 856               | 0                   |          |                 |                  |
| Población afectada                           | Gansos (ch44)             |                     |              |                               |                   |                     |          |                 |                  |

| Prefecture/City                             | Número de focos           | District            | Sub-district | Tipo de Unidad Epidemiológica | Localización      | Latitud             | Longitud | Fecha de inicio | Fecha de término |
|---|---------------------------|---------------------|--------------|-------------------------------|-------------------|---------------------|----------|-----------------|------------------|
| HSINCHU COUNTY-<br>(otro informe - enviado) | -                         |                     |              | Explotación                   | Xinfeng Township  | 24.9                | 120.966  | 26/02/2015      |                  |
| <b>Especies</b>                             | <b>Unidades de medida</b> | <b>Susceptibles</b> | <b>Casos</b> | <b>Muertos</b>                | <b>Destruídos</b> | <b>Sacrificados</b> |          |                 |                  |
| Aves  | Animales                  | 1500                | 1            | 1                             | 1499              | 0                   |          |                 |                  |
| Población afectada                          | Pato (hc-7)               |                     |              |                               |                   |                     |          |                 |                  |

| Prefecture/City                            | Número de focos           | District            | Sub-district | Tipo de Unidad Epidemiológica | Localización      | Latitud             | Longitud | Fecha de inicio | Fecha de término |
|--|---------------------------|---------------------|--------------|-------------------------------|-------------------|---------------------|----------|-----------------|------------------|
| YUNLIN COUNTY-<br>(otro informe - enviado) | -                         |                     |              | Explotación                   | Mailiao Township  | 23.7409             | 120.247  | 01/03/2015      |                  |
| <b>Especies</b>                            | <b>Unidades de medida</b> | <b>Susceptibles</b> | <b>Casos</b> | <b>Muertos</b>                | <b>Destruídos</b> | <b>Sacrificados</b> |          |                 |                  |
| Aves                                       | Animales                  | 5770                | 3095         | 3095                          | 2675              | 0                   |          |                 |                  |
| Población afectada                         | Gansos (yl-408)           |                     |              |                               |                   |                     |          |                 |                  |

| Prefecture/City | Número de focos | District | Sub-district | Tipo de Unidad Epidemiológica | Localización | Latitud | Longitud | Fecha de inicio | Fecha de término |
|-----------------|-----------------|----------|--------------|-------------------------------|--------------|---------|----------|-----------------|------------------|
|-----------------|-----------------|----------|--------------|-------------------------------|--------------|---------|----------|-----------------|------------------|

| Prefecture/City                         | Número de focos            | District            | Sub-district | Tipo de Unidad Epidemiológica | Localización      | Latitud             | Longitud | Fecha de inicio | Fecha de término |
|---|----------------------------|---------------------|--------------|-------------------------------|-------------------|---------------------|----------|-----------------|------------------|
| <b>Especies</b>                         | <b>Unidades de medida</b>  | <b>Susceptibles</b> | <b>Casos</b> | <b>Muertos</b>                | <b>Destruídos</b> | <b>Sacrificados</b> |          |                 |                  |
| YUNLIN COUNTY- (otro informe - enviado) | -                          |                     |              | Explotación                   | Gukeng Township   | 23.6265             | 120.532  | 01/03/2015      |                  |
| <b>Especies</b>                         | <b>Unidades de medida</b>  | <b>Susceptibles</b> | <b>Casos</b> | <b>Muertos</b>                | <b>Destruídos</b> | <b>Sacrificados</b> |          |                 |                  |
| Aves                                    | Animales                   | 14000               | 3650         | 3650                          | 10350             | 0                   |          |                 |                  |
| Población afectada                      | Pollos autóctonos (yl-409) |                     |              |                               |                   |                     |          |                 |                  |

| Prefecture/City                           | Número de focos           | District            | Sub-district | Tipo de Unidad Epidemiológica | Localización      | Latitud             | Longitud | Fecha de inicio | Fecha de término |
|---|---------------------------|---------------------|--------------|-------------------------------|-------------------|---------------------|----------|-----------------|------------------|
| CHANGHUA COUNTY- (otro informe - enviado) | -                         |                     |              | Explotación                   | Dacheng Township  | 23.8471             | 120.311  | 02/03/2015      |                  |
| <b>Especies</b>                           | <b>Unidades de medida</b> | <b>Susceptibles</b> | <b>Casos</b> | <b>Muertos</b>                | <b>Destruídos</b> | <b>Sacrificados</b> |          |                 |                  |
| Aves                                      | Animales                  | 24000               | 7934         | 7934                          | 16066             | 0                   |          |                 |                  |
| Población afectada                        | Pollos autóctonos (ch-45) |                     |              |                               |                   |                     |          |                 |                  |

| Prefecture/City                         | Número de focos           | District            | Sub-district | Tipo de Unidad Epidemiológica | Localización      | Latitud             | Longitud | Fecha de inicio | Fecha de término |
|---|---------------------------|---------------------|--------------|-------------------------------|-------------------|---------------------|----------|-----------------|------------------|
| CHIAYI COUNTY- (otro informe - enviado) | -                         |                     |              | Explotación                   | Dalin Township    | 23.5786             | 120.485  | 04/03/2015      |                  |
| <b>Especies</b>                         | <b>Unidades de medida</b> | <b>Susceptibles</b> | <b>Casos</b> | <b>Muertos</b>                | <b>Destruídos</b> | <b>Sacrificados</b> |          |                 |                  |
| Aves                                    | Animales                  | 2700                | 249          | 249                           | 2451              | 0                   |          |                 |                  |
| Población afectada                      | Gansos (cy-99)            |                     |              |                               |                   |                     |          |                 |                  |

| Prefecture/City                           | Número de focos            | District            | Sub-district | Tipo de Unidad Epidemiológica | Localización      | Latitud             | Longitud | Fecha de inicio | Fecha de término |
|---|----------------------------|---------------------|--------------|-------------------------------|-------------------|---------------------|----------|-----------------|------------------|
| PINGTUNG COUNTY- (otro informe - enviado) | -                          |                     |              | Explotación                   | Gaoshu Township   | 22.8092             | 120.571  | 06/03/2015      |                  |
| <b>Especies</b>                           | <b>Unidades de medida</b>  | <b>Susceptibles</b> | <b>Casos</b> | <b>Muertos</b>                | <b>Destruídos</b> | <b>Sacrificados</b> |          |                 |                  |
| Aves                                      | Animales                   | 15200               | 2160         | 2160                          | 13040             | 0                   |          |                 |                  |
| Población afectada                        | Pollos autóctonos (pt-163) |                     |              |                               |                   |                     |          |                 |                  |

| Prefecture/City                         | Número de focos           | District            | Sub-district | Tipo de Unidad Epidemiológica | Localización      | Latitud             | Longitud | Fecha de inicio | Fecha de término |
|---|---------------------------|---------------------|--------------|-------------------------------|-------------------|---------------------|----------|-----------------|------------------|
| YUNLIN COUNTY- (otro informe - enviado) | -                         |                     |              | Explotación                   | Dongshi Township  | 23.7195             | 120.242  | 07/03/2015      |                  |
| <b>Especies</b>                         | <b>Unidades de medida</b> | <b>Susceptibles</b> | <b>Casos</b> | <b>Muertos</b>                | <b>Destruídos</b> | <b>Sacrificados</b> |          |                 |                  |
| Aves                                    | Animales                  | 2400                | 579          | 579                           | 1821              | 0                   |          |                 |                  |
| Población afectada                      | Gansos (yl-412)           |                     |              |                               |                   |                     |          |                 |                  |

| Prefecture/City                         | Número de focos           | District            | Sub-district | Tipo de Unidad Epidemiológica | Localización      | Latitud             | Longitud  | Fecha de inicio | Fecha de término |
|---|---------------------------|---------------------|--------------|-------------------------------|-------------------|---------------------|-----------|-----------------|------------------|
| CHIAYI COUNTY- (otro informe - enviado) | -                         |                     |              | Explotación                   | Dalin Township    | 23.60774            | 120.47745 | 11/03/2015      |                  |
| <b>Especies</b>                         | <b>Unidades de medida</b> | <b>Susceptibles</b> | <b>Casos</b> | <b>Muertos</b>                | <b>Destruídos</b> | <b>Sacrificados</b> |           |                 |                  |
| Aves                                    | Animales                  | 4700                | 2880         | 2880                          | 1820              | 0                   |           |                 |                  |
| Población afectada                      | Gansos (cy-101)           |                     |              |                               |                   |                     |           |                 |                  |

| Prefecture/City | Número de focos | District | Sub-district | Tipo de Unidad Epidemiológica | Localización | Latitud | Longitud | Fecha de inicio | Fecha de término |
|-----------------|-----------------|----------|--------------|-------------------------------|--------------|---------|----------|-----------------|------------------|
|-----------------|-----------------|----------|--------------|-------------------------------|--------------|---------|----------|-----------------|------------------|



| Prefecture/City                         | Número de focos           | District            | Sub-district | Tipo de Unidad Epidemiológica | Localización      | Latitud             | Longitud   | Fecha de inicio | Fecha de término |
|---|---------------------------|---------------------|--------------|-------------------------------|-------------------|---------------------|------------|-----------------|------------------|
| <b>Especies</b>                         | <b>Unidades de medida</b> | <b>Susceptibles</b> | <b>Casos</b> | <b>Muertos</b>                | <b>Destruídos</b> | <b>Sacrificados</b> |            |                 |                  |
| CHIAYI COUNTY- (otro informe - enviado) | -                         |                     |              | Explotación                   | Xikou Township    | 23.571882           | 120.422777 | 13/03/2015      |                  |
| <b>Especies</b>                         | <b>Unidades de medida</b> | <b>Susceptibles</b> | <b>Casos</b> | <b>Muertos</b>                | <b>Destruídos</b> | <b>Sacrificados</b> |            |                 |                  |
| Aves                                    | Animales                  | 3100                | 694          | 694                           | 2406              | 0                   |            |                 |                  |
| Población afectada                      | Gansos (cy-103)           |                     |              |                               |                   |                     |            |                 |                  |

| Prefecture/City                           | Número de focos           | District            | Sub-district | Tipo de Unidad Epidemiológica | Localización      | Latitud             | Longitud | Fecha de inicio | Fecha de término |
|---|---------------------------|---------------------|--------------|-------------------------------|-------------------|---------------------|----------|-----------------|------------------|
| <b>Especies</b>                           | <b>Unidades de medida</b> | <b>Susceptibles</b> | <b>Casos</b> | <b>Muertos</b>                | <b>Destruídos</b> | <b>Sacrificados</b> |          |                 |                  |
| CHANGHUA COUNTY- (otro informe - enviado) | -                         |                     |              | Explotación                   | Zhutang Township  | 23.8606             | 120.406  | 23/03/2015      |                  |
| <b>Especies</b>                           | <b>Unidades de medida</b> | <b>Susceptibles</b> | <b>Casos</b> | <b>Muertos</b>                | <b>Destruídos</b> | <b>Sacrificados</b> |          |                 |                  |
| Aves                                      | Animales                  | 3660                | 1415         | 1415                          | 2245              | 0                   |          |                 |                  |
| Población afectada                        | Gansos (ch-48)            |                     |              |                               |                   |                     |          |                 |                  |

| Prefecture/City                         | Número de focos           | District            | Sub-district | Tipo de Unidad Epidemiológica | Localización      | Latitud             | Longitud | Fecha de inicio | Fecha de término |
|---|---------------------------|---------------------|--------------|-------------------------------|-------------------|---------------------|----------|-----------------|------------------|
| <b>Especies</b>                         | <b>Unidades de medida</b> | <b>Susceptibles</b> | <b>Casos</b> | <b>Muertos</b>                | <b>Destruídos</b> | <b>Sacrificados</b> |          |                 |                  |
| YUNLIN COUNTY- (otro informe - enviado) | -                         |                     |              | Explotación                   | Dongshi Township  | 23.7411             | 120.242  | 24/03/2015      |                  |
| <b>Especies</b>                         | <b>Unidades de medida</b> | <b>Susceptibles</b> | <b>Casos</b> | <b>Muertos</b>                | <b>Destruídos</b> | <b>Sacrificados</b> |          |                 |                  |
| Aves                                    | Animales                  | 4000                | 811          | 811                           | 3189              | 0                   |          |                 |                  |
| Población afectada                      | Gansos (yl-413)           |                     |              |                               |                   |                     |          |                 |                  |

| Prefecture/City                         | Número de focos           | District            | Sub-district | Tipo de Unidad Epidemiológica | Localización      | Latitud             | Longitud | Fecha de inicio | Fecha de término |
|---|---------------------------|---------------------|--------------|-------------------------------|-------------------|---------------------|----------|-----------------|------------------|
| <b>Especies</b>                         | <b>Unidades de medida</b> | <b>Susceptibles</b> | <b>Casos</b> | <b>Muertos</b>                | <b>Destruídos</b> | <b>Sacrificados</b> |          |                 |                  |
| YUNLIN COUNTY- (otro informe - enviado) | -                         |                     |              | Explotación                   | Shuilin Township  | 23.6073             | 120.239  | 26/03/2015      |                  |
| <b>Especies</b>                         | <b>Unidades de medida</b> | <b>Susceptibles</b> | <b>Casos</b> | <b>Muertos</b>                | <b>Destruídos</b> | <b>Sacrificados</b> |          |                 |                  |
| Aves                                    | Animales                  | 3000                | 2112         | 2112                          | 888               | 0                   |          |                 |                  |
| Población afectada                      | Gansos (yl-414)           |                     |              |                               |                   |                     |          |                 |                  |

| Prefecture/City                         | Número de focos           | District            | Sub-district | Tipo de Unidad Epidemiológica | Localización      | Latitud             | Longitud | Fecha de inicio | Fecha de término |
|---|---------------------------|---------------------|--------------|-------------------------------|-------------------|---------------------|----------|-----------------|------------------|
| <b>Especies</b>                         | <b>Unidades de medida</b> | <b>Susceptibles</b> | <b>Casos</b> | <b>Muertos</b>                | <b>Destruídos</b> | <b>Sacrificados</b> |          |                 |                  |
| YUNLIN COUNTY- (otro informe - enviado) | -                         |                     |              | Explotación                   | Kouhu Township    | 23.566              | 120.2    | 29/03/2015      |                  |
| <b>Especies</b>                         | <b>Unidades de medida</b> | <b>Susceptibles</b> | <b>Casos</b> | <b>Muertos</b>                | <b>Destruídos</b> | <b>Sacrificados</b> |          |                 |                  |
| Aves                                    | Animales                  | 2500                | 2500         | 2500                          | 0                 | 0                   |          |                 |                  |
| Población afectada                      | Pavos (yl-415)            |                     |              |                               |                   |                     |          |                 |                  |

| Prefecture/City                           | Número de focos           | District            | Sub-district | Tipo de Unidad Epidemiológica | Localización      | Latitud             | Longitud | Fecha de inicio | Fecha de término |
|---|---------------------------|---------------------|--------------|-------------------------------|-------------------|---------------------|----------|-----------------|------------------|
| <b>Especies</b>                           | <b>Unidades de medida</b> | <b>Susceptibles</b> | <b>Casos</b> | <b>Muertos</b>                | <b>Destruídos</b> | <b>Sacrificados</b> |          |                 |                  |
| PINGTUNG COUNTY- (otro informe - enviado) | -                         |                     |              | Explotación                   | Wandan Township   | 22.6144             | 120.507  | 03/04/2015      |                  |
| <b>Especies</b>                           | <b>Unidades de medida</b> | <b>Susceptibles</b> | <b>Casos</b> | <b>Muertos</b>                | <b>Destruídos</b> | <b>Sacrificados</b> |          |                 |                  |
| Aves                                      | Animales                  | 2500                | 590          | 590                           | 1910              | 0                   |          |                 |                  |
| Población afectada                        | Gansos (pt-164)           |                     |              |                               |                   |                     |          |                 |                  |

| Prefecture/City | Número de focos | District | Sub-district | Tipo de Unidad Epidemiológica | Localización | Latitud | Longitud | Fecha de inicio | Fecha de término |
|-----------------|-----------------|----------|--------------|-------------------------------|--------------|---------|----------|-----------------|------------------|
|-----------------|-----------------|----------|--------------|-------------------------------|--------------|---------|----------|-----------------|------------------|

| Prefecture/City   | Número de focos           | District            | Sub-district | Tipo de Unidad Epidemiológica | Localización      | Latitud             | Longitud | Fecha de inicio | Fecha de término |
|---|---------------------------|---------------------|--------------|-------------------------------|-------------------|---------------------|----------|-----------------|------------------|
| <b>Especies</b>   | <b>Unidades de medida</b> | <b>Susceptibles</b> | <b>Casos</b> | <b>Muertos</b>                | <b>Destruídos</b> | <b>Sacrificados</b> |          |                 |                  |
| CHANGHUA COUNTY-<br>(otro informe - enviado)                    | -                         |                     |              | No aplicable                  | Beidou Township   | 23.86051            | 120.5581 | 04/04/2015      |                  |
| <b>Especies</b>   | <b>Unidades de medida</b> | <b>Susceptibles</b> | <b>Casos</b> | <b>Muertos</b>                | <b>Destruídos</b> | <b>Sacrificados</b> |          |                 |                  |
| Passeridae (no identificada):Passeridae(Passeridae (incognita)) | Animales                  | ...                 | 2            | 2                             | 0                 | 0                   |          |                 |                  |
| Población afectada  | Aves silvestres (ch-52)   |                     |              |                               |                   |                     |          |                 |                  |

| Prefecture/City                            | Número de focos           | District            | Sub-district | Tipo de Unidad Epidemiológica | Localización       | Latitud             | Longitud | Fecha de inicio | Fecha de término |
|--|---------------------------|---------------------|--------------|-------------------------------|--------------------|---------------------|----------|-----------------|------------------|
| <b>Especies</b>                            | <b>Unidades de medida</b> | <b>Susceptibles</b> | <b>Casos</b> | <b>Muertos</b>                | <b>Destruídos</b>  | <b>Sacrificados</b> |          |                 |                  |
| YUNLIN COUNTY-<br>(otro informe - enviado) | -                         |                     |              | Explotación                   | Municipio de Taixi | 23.6898             | 120.231  | 11/04/2015      |                  |
| <b>Especies</b>                            | <b>Unidades de medida</b> | <b>Susceptibles</b> | <b>Casos</b> | <b>Muertos</b>                | <b>Destruídos</b>  | <b>Sacrificados</b> |          |                 |                  |
| Aves                                       | Animales                  | 2600                | 2272         | 2272                          | 328                | 0                   |          |                 |                  |
| Población afectada                         | Gansos (yl-420)           |                     |              |                               |                    |                     |          |                 |                  |

| Prefecture/City                              | Número de focos                          | District            | Sub-district | Tipo de Unidad Epidemiológica | Localización       | Latitud             | Longitud | Fecha de inicio | Fecha de término |
|--|--|---------------------|--------------|-------------------------------|--------------------|---------------------|----------|-----------------|------------------|
| <b>Especies</b>                              | <b>Unidades de medida</b>                | <b>Susceptibles</b> | <b>Casos</b> | <b>Muertos</b>                | <b>Destruídos</b>  | <b>Sacrificados</b> |          |                 |                  |
| PINGTUNG COUNTY-<br>(otro informe - enviado) | -  |                     |              | No aplicable                  | Municipio de Yanpu | 22.7272             | 120.531  | 17/04/2015      |                  |
| <b>Especies</b>                              | <b>Unidades de medida</b>                | <b>Susceptibles</b> | <b>Casos</b> | <b>Muertos</b>                | <b>Destruídos</b>  | <b>Sacrificados</b> |          |                 |                  |
| Aves   | Animales                                 | 180                 | 68           | 68                            | 112                | 0                   |          |                 |                  |
| Población afectada                           | Pollos indígenas en un matadero (pt-165) |                     |              |                               |                    |                     |          |                 |                  |

| Prefecture/City                            | Número de focos           | District            | Sub-district | Tipo de Unidad Epidemiológica | Localización         | Latitud             | Longitud | Fecha de inicio | Fecha de término |
|--|---------------------------|---------------------|--------------|-------------------------------|----------------------|---------------------|----------|-----------------|------------------|
| <b>Especies</b>                            | <b>Unidades de medida</b> | <b>Susceptibles</b> | <b>Casos</b> | <b>Muertos</b>                | <b>Destruídos</b>    | <b>Sacrificados</b> |          |                 |                  |
| YUNLIN COUNTY-<br>(otro informe - enviado) | -                         |                     |              | Explotación                   | Municipio de Dongshi | 23.7395             | 120.24   | 17/04/2015      |                  |
| <b>Especies</b>                            | <b>Unidades de medida</b> | <b>Susceptibles</b> | <b>Casos</b> | <b>Muertos</b>                | <b>Destruídos</b>    | <b>Sacrificados</b> |          |                 |                  |
| Aves                                       | Animales                  | 23000               | 10797        | 10797                         | 12203                | 0                   |          |                 |                  |
| Población afectada                         | Pollos indígenas (yl-421) |                     |              |                               |                      |                     |          |                 |                  |

| Prefecture/City                            | Número de focos           | District            | Sub-district | Tipo de Unidad Epidemiológica | Localización      | Latitud             | Longitud | Fecha de inicio | Fecha de término |
|--|---------------------------|---------------------|--------------|-------------------------------|-------------------|---------------------|----------|-----------------|------------------|
| <b>Especies</b>                            | <b>Unidades de medida</b> | <b>Susceptibles</b> | <b>Casos</b> | <b>Muertos</b>                | <b>Destruídos</b> | <b>Sacrificados</b> |          |                 |                  |
| YUNLIN COUNTY-<br>(otro informe - enviado) | -                         |                     |              | Explotación                   | Taixi Township    | 23.742              | 120.241  | 20/04/2015      |                  |
| <b>Especies</b>                            | <b>Unidades de medida</b> | <b>Susceptibles</b> | <b>Casos</b> | <b>Muertos</b>                | <b>Destruídos</b> | <b>Sacrificados</b> |          |                 |                  |
| Aves                                       | Animales                  | 5720                | 3410         | 3410                          | 2310              | 0                   |          |                 |                  |
| Población afectada                         | Pollos indígenas (yl-424) |                     |              |                               |                   |                     |          |                 |                  |

| Prefecture/City                            | Número de focos           | District            | Sub-district | Tipo de Unidad Epidemiológica | Localización      | Latitud             | Longitud | Fecha de inicio | Fecha de término |
|--|---------------------------|---------------------|--------------|-------------------------------|-------------------|---------------------|----------|-----------------|------------------|
| <b>Especies</b>                            | <b>Unidades de medida</b> | <b>Susceptibles</b> | <b>Casos</b> | <b>Muertos</b>                | <b>Destruídos</b> | <b>Sacrificados</b> |          |                 |                  |
| YUNLIN COUNTY-<br>(otro informe - enviado) | -                         |                     |              | Explotación                   | Sihu Township     | 23.6502             | 120.208  | 20/04/2015      |                  |
| <b>Especies</b>                            | <b>Unidades de medida</b> | <b>Susceptibles</b> | <b>Casos</b> | <b>Muertos</b>                | <b>Destruídos</b> | <b>Sacrificados</b> |          |                 |                  |
| Aves                                       | Animales                  | 6050                | 3955         | 3955                          | 2095              | 0                   |          |                 |                  |
| Población afectada                         | Gansos (yl-422)           |                     |              |                               |                   |                     |          |                 |                  |

| Especies                                   | Unidades de medida        | Susceptibles | Casos        | Muertos                       | Destruídos     | Sacrificados |          |                 |                  |
|--|---------------------------|--------------|--------------|-------------------------------|----------------|--------------|----------|-----------------|------------------|
| Prefecture/City                            | Número de focos           | District     | Sub-district | Tipo de Unidad Epidemiológica | Localización   | Latitud      | Longitud | Fecha de inicio | Fecha de término |
| YUNLIN COUNTY-<br>(otro informe - enviado) | -                         |              |              | Explotación                   | Taixi Township | 23.7425      | 120.237  | 20/04/2015      |                  |
| Especies                                   | Unidades de medida        | Susceptibles | Casos        | Muertos                       | Destruídos     | Sacrificados |          |                 |                  |
| Aves                                       | Animales                  | 5410         | 1792         | 1792                          | 3618           | 0            |          |                 |                  |
| Población afectada                         | Pollos indígenas (yl-423) |              |              |                               |                |              |          |                 |                  |

| Prefecture/City                              | Número de focos          | District     | Sub-district | Tipo de Unidad Epidemiológica | Localización     | Latitud      | Longitud | Fecha de inicio | Fecha de término |
|--|--------------------------|--------------|--------------|-------------------------------|------------------|--------------|----------|-----------------|------------------|
| CHANGHUA COUNTY-<br>(otro informe - enviado) | -                        |              |              | Explotación                   | Dacheng Township | 23.8594      | 120.284  | 21/04/2015      |                  |
| Especies                                     | Unidades de medida       | Susceptibles | Casos        | Muertos                       | Destruídos       | Sacrificados |          |                 |                  |
| Aves   | Animales                 | 13824        | 8340         | 8340                          | 5484             | 0            |          |                 |                  |
| Población afectada                           | Pollos indígenas (ch-51) |              |              |                               |                  |              |          |                 |                  |

| Prefecture/City                            | Número de focos           | District     | Sub-district | Tipo de Unidad Epidemiológica | Localización     | Latitud      | Longitud | Fecha de inicio | Fecha de término |
|--|---------------------------|--------------|--------------|-------------------------------|------------------|--------------|----------|-----------------|------------------|
| YUNLIN COUNTY-<br>(otro informe - enviado) | -                         |              |              | Explotación                   | Dongshi Township | 23.7358      | 120.241  | 21/04/2015      |                  |
| Especies                                   | Unidades de medida        | Susceptibles | Casos        | Muertos                       | Destruídos       | Sacrificados |          |                 |                  |
| Aves                                       | Animales                  | 38320        | 4354         | 4354                          | 33966            | 0            |          |                 |                  |
| Población afectada                         | Pollos indígenas (yl-426) |              |              |                               |                  |              |          |                 |                  |

| Prefecture/City                            | Número de focos    | District     | Sub-district | Tipo de Unidad Epidemiológica | Localización     | Latitud      | Longitud | Fecha de inicio | Fecha de término |
|--|--------------------|--------------|--------------|-------------------------------|------------------|--------------|----------|-----------------|------------------|
| YUNLIN COUNTY-<br>(otro informe - enviado) | -                  |              |              | Explotación                   | Dongshi Township | 23.7034      | 120.246  | 25/04/2015      |                  |
| Especies                                   | Unidades de medida | Susceptibles | Casos        | Muertos                       | Destruídos       | Sacrificados |          |                 |                  |
| Aves                                       | Animales           | 1700         | 1131         | 1131                          | 569              | 0            |          |                 |                  |
| Población afectada                         | Gansos (yl-429)    |              |              |                               |                  |              |          |                 |                  |

| Prefecture/City                            | Número de focos            | District     | Sub-district | Tipo de Unidad Epidemiológica | Localización    | Latitud      | Longitud | Fecha de inicio | Fecha de término |
|--|----------------------------|--------------|--------------|-------------------------------|-----------------|--------------|----------|-----------------|------------------|
| YUNLIN COUNTY-<br>(otro informe - enviado) | -                          |              |              | Explotación                   | Lunbei Township | 23.7983      | 120.314  | 01/05/2015      |                  |
| Especies                                   | Unidades de medida         | Susceptibles | Casos        | Muertos                       | Destruídos      | Sacrificados |          |                 |                  |
| Aves                                       | Animales                   | 23000        | 11529        | 11529                         | 11471           | 0            |          |                 |                  |
| Población afectada                         | Pollos autóctonos (yl-430) |              |              |                               |                 |              |          |                 |                  |

| Prefecture/City                              | Número de focos                | District     | Sub-district | Tipo de Unidad Epidemiológica | Localización   | Latitud      | Longitud | Fecha de inicio | Fecha de término |
|--|--------------------------------|--------------|--------------|-------------------------------|----------------|--------------|----------|-----------------|------------------|
| PINGTUNG COUNTY-<br>(otro informe - enviado) | -                              |              |              | No aplicable                  | Yanpu Township | 22.7272      | 120.531  | 02/05/2015      |                  |
| Especies                                     | Unidades de medida             | Susceptibles | Casos        | Muertos                       | Destruídos     | Sacrificados |          |                 |                  |
| Aves   | Animales                       | 823          | 201          | 201                           | 622            | 0            |          |                 |                  |
| Población afectada                           | Pollos en un matadero (pt-167) |              |              |                               |                |              |          |                 |                  |

| Prefecture/City | Número de focos | District | Sub-district | Tipo de Unidad Epidemiológica | Localización | Latitud | Longitud | Fecha de inicio | Fecha de término |
|-----------------|-----------------|----------|--------------|-------------------------------|--------------|---------|----------|-----------------|------------------|
|-----------------|-----------------|----------|--------------|-------------------------------|--------------|---------|----------|-----------------|------------------|

| Prefecture/City                            | Número de focos           | District            | Sub-district | Tipo de Unidad Epidemiológica | Localización      | Latitud             | Longitud | Fecha de inicio | Fecha de término |
|--|---------------------------|---------------------|--------------|-------------------------------|-------------------|---------------------|----------|-----------------|------------------|
| <b>Especies</b>                            | <b>Unidades de medida</b> | <b>Susceptibles</b> | <b>Casos</b> | <b>Muertos</b>                | <b>Destruídos</b> | <b>Sacrificados</b> |          |                 |                  |
| YUNLIN COUNTY-<br>(otro informe - enviado) | -                         |                     |              | Explotación                   | Sihu Township     | 23.6528             | 120.217  | 04/05/2015      |                  |
| <b>Especies</b>                            | <b>Unidades de medida</b> | <b>Susceptibles</b> | <b>Casos</b> | <b>Muertos</b>                | <b>Destruídos</b> | <b>Sacrificados</b> |          |                 |                  |
| Aves                                       | Animales                  | 1420                | 456          | 456                           | 964               | 0                   |          |                 |                  |
| Población afectada                         | Gansos (yl-431)           |                     |              |                               |                   |                     |          |                 |                  |

| Prefecture/City                              | Número de focos           | District            | Sub-district | Tipo de Unidad Epidemiológica | Localización      | Latitud             | Longitud | Fecha de inicio | Fecha de término |
|--|---------------------------|---------------------|--------------|-------------------------------|-------------------|---------------------|----------|-----------------|------------------|
| CHANGHUA COUNTY-<br>(otro informe - enviado) | -                         |                     |              | Explotación                   | Dacheng Township  | 23.8711             | 120.288  | 05/05/2015      |                  |
| <b>Especies</b>                              | <b>Unidades de medida</b> | <b>Susceptibles</b> | <b>Casos</b> | <b>Muertos</b>                | <b>Destruídos</b> | <b>Sacrificados</b> |          |                 |                  |
| Aves   | Animales                  | 22760               | 7269         | 7269                          | 15491             | 0                   |          |                 |                  |
| Población afectada                           | Pollos autóctonos (ch-57) |                     |              |                               |                   |                     |          |                 |                  |

| Prefecture/City                            | Número de focos            | District            | Sub-district | Tipo de Unidad Epidemiológica | Localización      | Latitud             | Longitud | Fecha de inicio | Fecha de término |
|--|----------------------------|---------------------|--------------|-------------------------------|-------------------|---------------------|----------|-----------------|------------------|
| YUNLIN COUNTY-<br>(otro informe - enviado) | -                          |                     |              | Explotación                   | Dongshi Township  | 23.7229             | 120.254  | 07/05/2015      |                  |
| <b>Especies</b>                            | <b>Unidades de medida</b>  | <b>Susceptibles</b> | <b>Casos</b> | <b>Muertos</b>                | <b>Destruídos</b> | <b>Sacrificados</b> |          |                 |                  |
| Aves                                       | Animales                   | 14095               | 4173         | 4173                          | 9922              | 0                   |          |                 |                  |
| Población afectada                         | Pollos autóctonos (yl-433) |                     |              |                               |                   |                     |          |                 |                  |

| Prefecture/City                            | Número de focos           | District            | Sub-district | Tipo de Unidad Epidemiológica | Localización      | Latitud             | Longitud | Fecha de inicio | Fecha de término |
|--|---------------------------|---------------------|--------------|-------------------------------|-------------------|---------------------|----------|-----------------|------------------|
| YUNLIN COUNTY-<br>(otro informe - enviado) | -                         |                     |              | Explotación                   | Dongshi Township  | 23.7147             | 120.277  | 08/05/2015      |                  |
| <b>Especies</b>                            | <b>Unidades de medida</b> | <b>Susceptibles</b> | <b>Casos</b> | <b>Muertos</b>                | <b>Destruídos</b> | <b>Sacrificados</b> |          |                 |                  |
| Aves                                       | Animales                  | 2400                | 1432         | 1432                          | 968               | 0                   |          |                 |                  |
| Población afectada                         | Gansos (yl-434)           |                     |              |                               |                   |                     |          |                 |                  |

| Prefecture/City                            | Número de focos                         | District            | Sub-district | Tipo de Unidad Epidemiológica | Localización      | Latitud             | Longitud | Fecha de inicio | Fecha de término |
|--|---|---------------------|--------------|-------------------------------|-------------------|---------------------|----------|-----------------|------------------|
| NANTOU COUNTY-<br>(otro informe - enviado) | -                                       |                     |              | No aplicable                  | Zhushan Township  | 23.7466             | 120.676  | 09/05/2015      |                  |
| <b>Especies</b>                            | <b>Unidades de medida</b>               | <b>Susceptibles</b> | <b>Casos</b> | <b>Muertos</b>                | <b>Destruídos</b> | <b>Sacrificados</b> |          |                 |                  |
| Aves                                       | Animales                                | 4005                | 4005         | 0                             | 4005              | 0                   |          |                 |                  |
| Población afectada                         | Pollos autóctonos en un matadero (nt-7) |                     |              |                               |                   |                     |          |                 |                  |

| Prefecture/City                              | Número de focos           | District            | Sub-district | Tipo de Unidad Epidemiológica | Localización      | Latitud             | Longitud | Fecha de inicio | Fecha de término |
|--|---------------------------|---------------------|--------------|-------------------------------|-------------------|---------------------|----------|-----------------|------------------|
| CHANGHUA COUNTY-<br>(otro informe - enviado) | -                         |                     |              | Explotación                   | Dacheng Township  | 23.8357             | 120.323  | 14/05/2015      |                  |
| <b>Especies</b>                              | <b>Unidades de medida</b> | <b>Susceptibles</b> | <b>Casos</b> | <b>Muertos</b>                | <b>Destruídos</b> | <b>Sacrificados</b> |          |                 |                  |
| Aves   | Animales                  | 17060               | 13360        | 13360                         | 3700              | 0                   |          |                 |                  |
| Población afectada                           | Pollos autóctonos (ch-59) |                     |              |                               |                   |                     |          |                 |                  |

| Prefecture/City | Número de focos | District | Sub-district | Tipo de Unidad Epidemiológica | Localización | Latitud | Longitud | Fecha de inicio | Fecha de término |
|-----------------|-----------------|----------|--------------|-------------------------------|--------------|---------|----------|-----------------|------------------|
|-----------------|-----------------|----------|--------------|-------------------------------|--------------|---------|----------|-----------------|------------------|

| Prefecture/City                            | Número de focos            | District            | Sub-district | Tipo de Unidad Epidemiológica | Localización      | Latitud             | Longitud | Fecha de inicio | Fecha de término |
|--|----------------------------|---------------------|--------------|-------------------------------|-------------------|---------------------|----------|-----------------|------------------|
| <b>Especies</b>                            | <b>Unidades de medida</b>  | <b>Susceptibles</b> | <b>Casos</b> | <b>Muertos</b>                | <b>Destruídos</b> | <b>Sacrificados</b> |          |                 |                  |
| YUNLIN COUNTY-<br>(otro informe - enviado) | -                          |                     |              | Explotación                   | Dongshi Township  | 23.6923             | 120.258  | 15/05/2015      |                  |
| <b>Especies</b>                            | <b>Unidades de medida</b>  | <b>Susceptibles</b> | <b>Casos</b> | <b>Muertos</b>                | <b>Destruídos</b> | <b>Sacrificados</b> |          |                 |                  |
| Aves                                       | Animales                   | 18580               | 5843         | 5843                          | 12737             | 0                   |          |                 |                  |
| Población afectada                         | Pollos autóctonos (yl-436) |                     |              |                               |                   |                     |          |                 |                  |

| Prefecture/City                            | Número de focos            | District            | Sub-district | Tipo de Unidad Epidemiológica | Localización      | Latitud             | Longitud | Fecha de inicio | Fecha de término |
|--|----------------------------|---------------------|--------------|-------------------------------|-------------------|---------------------|----------|-----------------|------------------|
| <b>Especies</b>                            | <b>Unidades de medida</b>  | <b>Susceptibles</b> | <b>Casos</b> | <b>Muertos</b>                | <b>Destruídos</b> | <b>Sacrificados</b> |          |                 |                  |
| YUNLIN COUNTY-<br>(otro informe - enviado) | -                          |                     |              | Explotación                   | Dongshi Township  | 23.7215             | 120.258  | 16/05/2015      |                  |
| <b>Especies</b>                            | <b>Unidades de medida</b>  | <b>Susceptibles</b> | <b>Casos</b> | <b>Muertos</b>                | <b>Destruídos</b> | <b>Sacrificados</b> |          |                 |                  |
| Aves                                       | Animales                   | 15200               | 9431         | 9431                          | 5769              | 0                   |          |                 |                  |
| Población afectada                         | Pollos autóctonos (yl-437) |                     |              |                               |                   |                     |          |                 |                  |

| Prefecture/City                            | Número de focos            | District            | Sub-district | Tipo de Unidad Epidemiológica | Localización      | Latitud             | Longitud   | Fecha de inicio | Fecha de término |
|--|----------------------------|---------------------|--------------|-------------------------------|-------------------|---------------------|------------|-----------------|------------------|
| <b>Especies</b>                            | <b>Unidades de medida</b>  | <b>Susceptibles</b> | <b>Casos</b> | <b>Muertos</b>                | <b>Destruídos</b> | <b>Sacrificados</b> |            |                 |                  |
| YUNLIN COUNTY-<br>(otro informe - enviado) | -                          |                     |              | Explotación                   | Dongshi Township  | 23.712489           | 120.236227 | 23/05/2015      |                  |
| <b>Especies</b>                            | <b>Unidades de medida</b>  | <b>Susceptibles</b> | <b>Casos</b> | <b>Muertos</b>                | <b>Destruídos</b> | <b>Sacrificados</b> |            |                 |                  |
| Aves                                       | Animales                   | 10540               | 8355         | 8355                          | 2185              | 0                   |            |                 |                  |
| Población afectada                         | Pollos autóctonos (yl-438) |                     |              |                               |                   |                     |            |                 |                  |

| Prefecture/City                            | Número de focos            | District            | Sub-district | Tipo de Unidad Epidemiológica | Localización      | Latitud             | Longitud  | Fecha de inicio | Fecha de término |
|--|----------------------------|---------------------|--------------|-------------------------------|-------------------|---------------------|-----------|-----------------|------------------|
| <b>Especies</b>                            | <b>Unidades de medida</b>  | <b>Susceptibles</b> | <b>Casos</b> | <b>Muertos</b>                | <b>Destruídos</b> | <b>Sacrificados</b> |           |                 |                  |
| YUNLIN COUNTY-<br>(otro informe - enviado) | -                          |                     |              | Explotación                   | Shuilin Township  | 23.53181            | 120.20823 | 25/05/2015      |                  |
| <b>Especies</b>                            | <b>Unidades de medida</b>  | <b>Susceptibles</b> | <b>Casos</b> | <b>Muertos</b>                | <b>Destruídos</b> | <b>Sacrificados</b> |           |                 |                  |
| Aves                                       | Animales                   | 48680               | 9856         | 9856                          | 38824             | 0                   |           |                 |                  |
| Población afectada                         | Pollos autóctonos (yl-439) |                     |              |                               |                   |                     |           |                 |                  |

| Prefecture/City                            | Número de focos           | District            | Sub-district | Tipo de Unidad Epidemiológica | Localización       | Latitud             | Longitud | Fecha de inicio | Fecha de término |
|--|---------------------------|---------------------|--------------|-------------------------------|--------------------|---------------------|----------|-----------------|------------------|
| <b>Especies</b>                            | <b>Unidades de medida</b> | <b>Susceptibles</b> | <b>Casos</b> | <b>Muertos</b>                | <b>Destruídos</b>  | <b>Sacrificados</b> |          |                 |                  |
| YUNLIN COUNTY-<br>(otro informe - enviado) | -                         |                     |              | Explotación                   | Yuanchang Township | 23.6641             | 120.319  | 28/05/2015      |                  |
| <b>Especies</b>                            | <b>Unidades de medida</b> | <b>Susceptibles</b> | <b>Casos</b> | <b>Muertos</b>                | <b>Destruídos</b>  | <b>Sacrificados</b> |          |                 |                  |
| Aves                                       | Animales                  | 1500                | 1312         | 1312                          | 188                | 0                   |          |                 |                  |
| Población afectada                         | Gansos (yl-440)           |                     |              |                               |                    |                     |          |                 |                  |

| Prefecture/City                            | Número de focos            | District            | Sub-district | Tipo de Unidad Epidemiológica | Localización      | Latitud             | Longitud | Fecha de inicio | Fecha de término |
|--|----------------------------|---------------------|--------------|-------------------------------|-------------------|---------------------|----------|-----------------|------------------|
| <b>Especies</b>                            | <b>Unidades de medida</b>  | <b>Susceptibles</b> | <b>Casos</b> | <b>Muertos</b>                | <b>Destruídos</b> | <b>Sacrificados</b> |          |                 |                  |
| YUNLIN COUNTY-<br>(otro informe - enviado) | -                          |                     |              | Explotación                   | Taixi Township    | 23.6811             | 120.192  | 30/05/2015      |                  |
| <b>Especies</b>                            | <b>Unidades de medida</b>  | <b>Susceptibles</b> | <b>Casos</b> | <b>Muertos</b>                | <b>Destruídos</b> | <b>Sacrificados</b> |          |                 |                  |
| Aves                                       | Animales                   | 18648               | 6752         | 6752                          | 11896             | 0                   |          |                 |                  |
| Población afectada                         | Pollos autóctonos (yl-441) |                     |              |                               |                   |                     |          |                 |                  |

| Prefecture/City | Número de focos | District | Sub-district | Tipo de Unidad Epidemiológica | Localización | Latitud | Longitud | Fecha de inicio | Fecha de término |
|-----------------|-----------------|----------|--------------|-------------------------------|--------------|---------|----------|-----------------|------------------|
|-----------------|-----------------|----------|--------------|-------------------------------|--------------|---------|----------|-----------------|------------------|

| Prefecture/City                            | Número de focos               | District            | Sub-district | Tipo de Unidad Epidemiológica | Localización      | Latitud             | Longitud | Fecha de inicio | Fecha de término |
|--|-------------------------------|---------------------|--------------|-------------------------------|-------------------|---------------------|----------|-----------------|------------------|
| <b>Especies</b>                            | <b>Unidades de medida</b>     | <b>Susceptibles</b> | <b>Casos</b> | <b>Muertos</b>                | <b>Destruídos</b> | <b>Sacrificados</b> |          |                 |                  |
| YUNLIN COUNTY-<br>(otro informe - enviado) | -                             |                     |              | Explotación                   | Xiluo Township    | 23.7777             | 120.46   | 01/06/2015      |                  |
| <b>Especies</b>                            | <b>Unidades de medida</b>     | <b>Susceptibles</b> | <b>Casos</b> | <b>Muertos</b>                | <b>Destruídos</b> | <b>Sacrificados</b> |          |                 |                  |
| Aves                                       | Animales                      | 3380                | 830          | 830                           | 2550              | 0                   |          |                 |                  |
| Población afectada                         | Gansos reproductores (yl-442) |                     |              |                               |                   |                     |          |                 |                  |

| Prefecture/City                            | Número de focos            | District            | Sub-district | Tipo de Unidad Epidemiológica | Localización      | Latitud             | Longitud | Fecha de inicio | Fecha de término |
|--|----------------------------|---------------------|--------------|-------------------------------|-------------------|---------------------|----------|-----------------|------------------|
| YUNLIN COUNTY-<br>(otro informe - enviado) | -                          |                     |              | Explotación                   | Dongshi Township  | 23.6812             | 120.2923 | 05/06/2015      |                  |
| <b>Especies</b>                            | <b>Unidades de medida</b>  | <b>Susceptibles</b> | <b>Casos</b> | <b>Muertos</b>                | <b>Destruídos</b> | <b>Sacrificados</b> |          |                 |                  |
| Aves                                       | Animales                   | 14900               | 2377         | 2377                          | 12523             | 0                   |          |                 |                  |
| Población afectada                         | Pollos autóctonos (yl-443) |                     |              |                               |                   |                     |          |                 |                  |

| Prefecture/City                            | Número de focos            | District            | Sub-district | Tipo de Unidad Epidemiológica | Localización       | Latitud             | Longitud | Fecha de inicio | Fecha de término |
|--|----------------------------|---------------------|--------------|-------------------------------|--------------------|---------------------|----------|-----------------|------------------|
| YUNLIN COUNTY-<br>(otro informe - enviado) | -                          |                     |              | Explotación                   | Yuanchang Township | 23.6752             | 120.328  | 09/06/2015      |                  |
| <b>Especies</b>                            | <b>Unidades de medida</b>  | <b>Susceptibles</b> | <b>Casos</b> | <b>Muertos</b>                | <b>Destruídos</b>  | <b>Sacrificados</b> |          |                 |                  |
| Aves                                       | Animales                   | 11149               | 2706         | 2706                          | 8443               | 0                   |          |                 |                  |
| Población afectada                         | Pollos autóctonos (yl-444) |                     |              |                               |                    |                     |          |                 |                  |

| Prefecture/City                              | Número de focos           | District            | Sub-district | Tipo de Unidad Epidemiológica | Localización      | Latitud             | Longitud | Fecha de inicio | Fecha de término |
|--|---------------------------|---------------------|--------------|-------------------------------|-------------------|---------------------|----------|-----------------|------------------|
| CHANGHUA COUNTY-<br>(este informe - enviado) | -                         |                     |              | Explotación                   | Dacheng Township  | 23.8692             | 120.289  | 19/06/2015      |                  |
| <b>Especies</b>                              | <b>Unidades de medida</b> | <b>Susceptibles</b> | <b>Casos</b> | <b>Muertos</b>                | <b>Destruídos</b> | <b>Sacrificados</b> |          |                 |                  |
| Aves   | Animales                  | 16890               | 6097         | 6097                          | 10793             | 0                   |          |                 |                  |
| Población afectada                           | Pollos autóctonos (ch-61) |                     |              |                               |                   |                     |          |                 |                  |

| Prefecture/City                              | Número de focos           | District            | Sub-district | Tipo de Unidad Epidemiológica | Localización      | Latitud             | Longitud | Fecha de inicio | Fecha de término |
|--|---------------------------|---------------------|--------------|-------------------------------|-------------------|---------------------|----------|-----------------|------------------|
| CHANGHUA COUNTY-<br>(este informe - enviado) | -                         |                     |              | Explotación                   | Pitou Township    | 23.8911             | 120.496  | 19/06/2015      |                  |
| <b>Especies</b>                              | <b>Unidades de medida</b> | <b>Susceptibles</b> | <b>Casos</b> | <b>Muertos</b>                | <b>Destruídos</b> | <b>Sacrificados</b> |          |                 |                  |
| Aves   | Animales                  | 29900               | 11599        | 11599                         | 18301             | 0                   |          |                 |                  |
| Población afectada                           | Pollos (ch-62)            |                     |              |                               |                   |                     |          |                 |                  |

| Prefecture/City                            | Número de focos           | District            | Sub-district | Tipo de Unidad Epidemiológica | Localización      | Latitud             | Longitud | Fecha de inicio | Fecha de término |
|--|---------------------------|---------------------|--------------|-------------------------------|-------------------|---------------------|----------|-----------------|------------------|
| YUNLIN COUNTY-<br>(este informe - enviado) | -                         |                     |              | Explotación                   | Dongshi Township  | 23.6773             | 120.25   | 22/06/2015      |                  |
| <b>Especies</b>                            | <b>Unidades de medida</b> | <b>Susceptibles</b> | <b>Casos</b> | <b>Muertos</b>                | <b>Destruídos</b> | <b>Sacrificados</b> |          |                 |                  |
| Aves                                       | Animales                  | 2300                | 2152         | 2152                          | 148               | 0                   |          |                 |                  |
| Población afectada                         | Gansos (yl-445)           |                     |              |                               |                   |                     |          |                 |                  |

| Prefecture/City | Número de focos | District | Sub-district | Tipo de Unidad Epidemiológica | Localización | Latitud | Longitud | Fecha de inicio | Fecha de término |
|-----------------|-----------------|----------|--------------|-------------------------------|--------------|---------|----------|-----------------|------------------|
|-----------------|-----------------|----------|--------------|-------------------------------|--------------|---------|----------|-----------------|------------------|

| Prefecture/City                           | Número de focos           | District            | Sub-district | Tipo de Unidad Epidemiológica | Localización      | Latitud             | Longitud | Fecha de inicio | Fecha de término |
|---|---------------------------|---------------------|--------------|-------------------------------|-------------------|---------------------|----------|-----------------|------------------|
| <b>Especies</b>                           | <b>Unidades de medida</b> | <b>Susceptibles</b> | <b>Casos</b> | <b>Muertos</b>                | <b>Destruídos</b> | <b>Sacrificados</b> |          |                 |                  |
| CHANGHUA COUNTY- (este informe - enviado) | -                         |                     |              | Explotación                   | Dacheng Township  | 23.8603             | 120.276  | 25/06/2015      |                  |
| <b>Especies</b>                           | <b>Unidades de medida</b> | <b>Susceptibles</b> | <b>Casos</b> | <b>Muertos</b>                | <b>Destruídos</b> | <b>Sacrificados</b> |          |                 |                  |
| Aves                                      | Animales                  | 16300               | 5128         | 5128                          | 11172             | 0                   |          |                 |                  |
| Población afectada                        | Pollos autóctonos (ch-64) |                     |              |                               |                   |                     |          |                 |                  |

### Resumen de focos: Número total de focos = 516 (Enviar)

| Especies                     | Susceptibles | Casos  | Muertos | Destruídos | Sacrificados |
|------------------------------|--------------|--------|---------|------------|--------------|
| Aves                         | 3548016      | 914636 | 909209  | 1418399    | 0            |
| Martinete Común              |              | 1      | 1       | 0          | 0            |
| Passeridae (no identificada) |              | 2      | 2       | 0          | 0            |

### Epidemiología

#### Otros detalles epidemiológicos / comentarios

Se observó mortalidad anormal en 4 granjas avícolas en los condados de Changhua y Yunlin. Se enviaron muestras al Laboratorio nacional (Instituto de investigación en salud animal, AHRI) para diagnóstico. El AHRI confirmó el subtipo H5N2 de la influenza aviar altamente patógena. Las granjas han sido sometidas a medidas de restricción de los desplazamientos. Todos los animales de las granjas infectadas han sido sacrificados. Se ha realizado una limpieza y desinfección completas después del sacrificio. Las granjas avícolas de los alrededores en un radio de 3 km alrededor de las granjas infectadas están bajo vigilancia intensificada durante 3 meses.

#### Fuente del o de los focos u origen de la infección

- Desconocida o no concluyente

### Medidas implementadas

| Implementada   | Para ser implementada  |
|--|--|
| <ul style="list-style-type: none"> <li>• sacrificio sanitario</li> <li>• cuarentena</li> <li>• restricción de los movimientos en el interior del país</li> <li>• tamizaje</li> <li>• zonificación</li> <li>• desinfección de áreas infectadas</li> </ul> | <ul style="list-style-type: none"> <li>• ninguna medida de control programada</li> </ul> |
| Animales tratados  | Vacunación prohibida   |
| No   | Sí   |

### Resultados de las pruebas diagnósticas

| Tipo de laboratorio  | Nombre del laboratorio                     | Especies | Tipo de prueba   | Fecha en que los resultados han sido entregados | Resultados |
|----------------------|--|----------|--|---|------------|
| Laboratorio nacional | Instituto de investigación en salud animal | Aves     | secuenciación del gen  | 26/06/2015                                      | Positivo   |
| Laboratorio nacional | Instituto de investigación en salud animal | Aves     | secuenciación del gen  | 30/06/2015                                      | Positivo   |
| Laboratorio nacional | Instituto de investigación en salud animal | Aves     | secuenciación del gen  | 23/06/2015                                      | Positivo   |
| Laboratorio nacional | Instituto de investigación en salud animal | Aves     | RT-PCR (técnica de la reacción en cadena de la polimerasa con transcriptasa reversa) | 24/06/2015                                      | Positivo   |
| Laboratorio nacional | Instituto de investigación en salud animal | Aves     | RT-PCR (técnica de la reacción en cadena de la polimerasa con transcriptasa reversa) | 27/06/2015                                      | Positivo   |
| Laboratorio nacional | Instituto de investigación en salud animal | Aves     | RT-PCR (técnica de la reacción en cadena de la polimerasa con transcriptasa reversa) | 21/06/2015                                      | Positivo   |
| Laboratorio nacional | Instituto de investigación en salud animal | Aves     | secuenciación del gen  | 09/06/2015                                      | Positivo   |

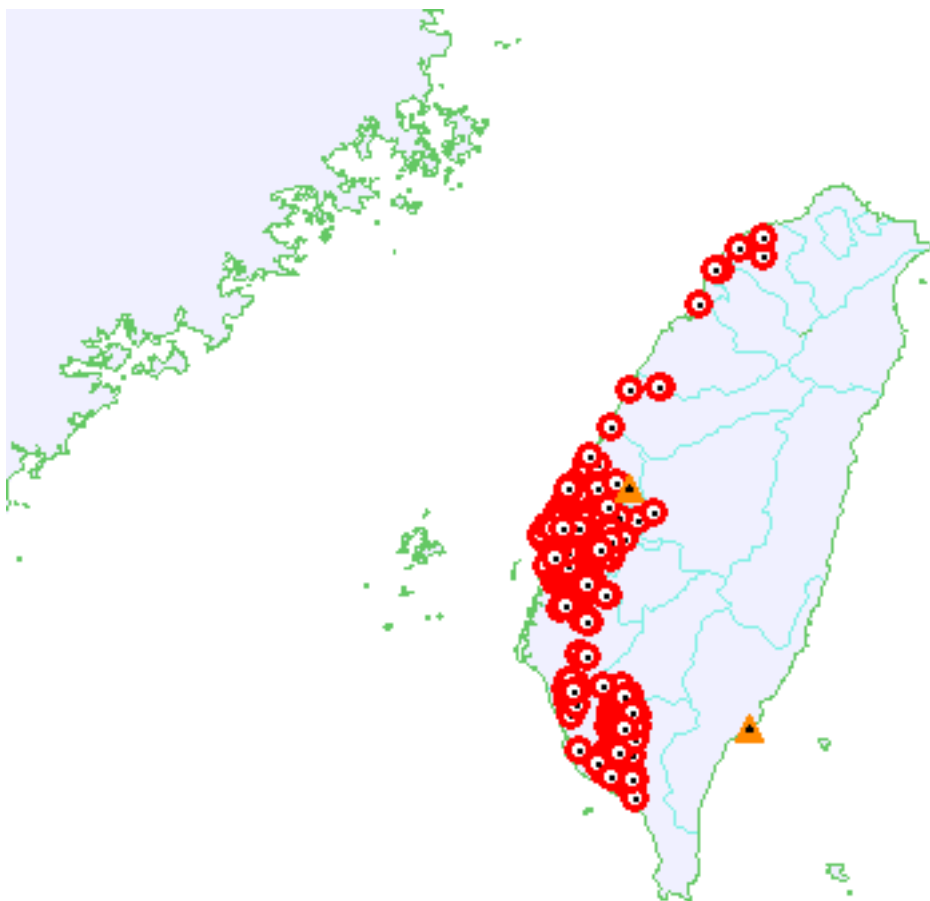
### Informes futuros





Informe de seguimiento n°: 26, Referencia del informe: , OIE Ref: 18025, Fecha del informe: 07/07/2015, País: Taipei Chino





## Mapa de focos



-  Continua (fauna)
-  Continua (domesticas)
-  Fronteras internacionales
-  Limites administrativos