

Informe de seguimiento n°3

Referencia del informe: 227/15/Viro 177, Referencia OIE : 18522, Fecha del informe : 25/08/2015, País : Côte d'Ivoire

Resumen del informe

Nombre de quien envía el informe	Dre Diarra Cissé	Teléfono	+225 20 21 10 08
Posición	Directrice	Fax	+225 20 21 90 85
Dirección	Cité Administrative, Tour C, 11ème étage BP V84 Abidjan Abidjan B.P. v 84 Abidjan	Correo electrónico	miparh_dsvci@yahoo.fr
		Fecha de envío del informe a la OIE	25/08/2015

Tipo de animal	Terrestres	Fecha del informe	25/08/2015
Enfermedad	Influenza aviar altamente patógena	Fecha del inicio del evento	09/04/2015
Agente etiológico	Virus de la influenza aviar altamente patógena	Fecha de confirmación del evento	20/05/2015
Serotipo(s)	H5N1	Fecha de la última aparición	31/01/2007
Motivo	Reaparición de una enfermedad de la Lista de la OIE	Diagnóstico	Pruebas de diagnóstico de laboratorio avanzadas (ej. virología, microscopía electrónica, biología molecular e inmunología)
País o zona	Una zona o compartimento	Signos clínicos	Sí
Número de focos notificados	enviar= 4, Borrador= 0		

Detalles de los focos

Département	Número de focos	Sous-Préfecture	Village	Tipo de Unidad Epidemiológica	Localización	Latitud	Longitud	Fecha de inicio	Fecha de término
BOUAKE- (otro informe - enviado)	-	Bouaké		Traspatio	Barrio de Koko	7.7811	-4.9547	09/04/2015	03/07/2015
Especies	Unidades de medida	Susceptibles	Casos	Muertos	Destruídos	Sacrificados			
Aves	Animales	147	98	93	9	0			
Población afectada	Pollos indígenas								

Département	Número de focos	Sous-Préfecture	Village	Tipo de Unidad Epidemiológica	Localización	Latitud	Longitud	Fecha de inicio	Fecha de término
BOUAKE- (otro informe - enviado)	-	Bouaké		Traspatio	Amanibo	7.7811	-4.9547	04/05/2015	03/07/2015
Especies	Unidades de medida	Susceptibles	Casos	Muertos	Destruídos	Sacrificados			
Aves	Animales	377	377	80	297	0			
Población afectada	Pueblo de Amanibo localizado a 2 km de Bouaké								

Département	Número de focos	Sous-Préfecture	Village	Tipo de Unidad Epidemiológica	Localización	Latitud	Longitud	Fecha de inicio	Fecha de término
ABIDJAN- (otro informe - enviado)	-	Quartier de Koumassi		No aplicable	Mercado mayor de aves de corral	5.292819	-3.959232	25/05/2015	20/07/2015
Especies	Unidades de medida	Susceptibles	Casos	Muertos	Destruídos	Sacrificados			
Aves	Animales	1100	1100	800			
Población afectada	El mercado mayor de aves de corral en Abidjan								

Département	Número de focos	Sous-Préfecture	Village	Tipo de Unidad Epidemiológica	Localización	Latitud	Longitud	Fecha de inicio	Fecha de término
ABOISSO- (este informe - enviado)	-	Bassam	Modeste	Explotación	Bassam	5.13102	-3.4967	17/07/2015	
Especies	Unidades de medida	Susceptibles	Casos	Muertos	Destruídos	Sacrificados			
Aves	Animales	27652	20286	20286	0	7366			
Población afectada	La población afectada incluye pollos de engorde y ponedoras.								

Resumen de focos: Número total de focos = 4 (Enviar)

Especies	Susceptibles	Casos	Muertos	Destruídos	Sacrificados
Aves	29276	21861	21259	306	7366

Epidemiología

Otros detalles epidemiológicos / comentarios

Fuente del o de los focos u origen de la infección

- Introducción de nuevos animales vivos

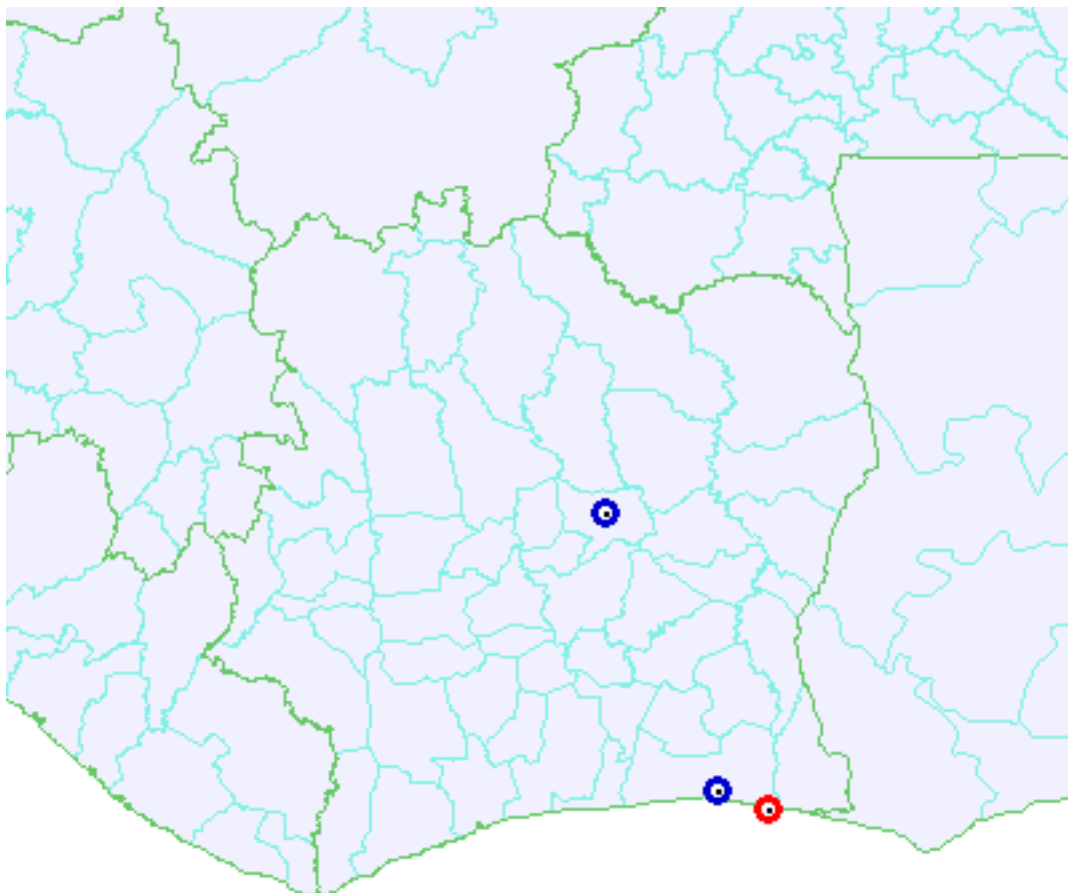
Medidas implementadas





Implementada	Para ser implementada
<ul style="list-style-type: none"> • sacrificio sanitario • cuarentena • restricción de los movimientos en el interior del país • tamizaje • zonificación • desinfección de áreas infectadas • aplicación de baño / pulverización 	<ul style="list-style-type: none"> • ninguna medida de control programada
Animales tratados	Vacunación prohibida
No	No

Informes futuros

El episodio continúa. Informes de seguimiento semanales serán enviados

Mapa de focos



-  Resuelto [doméstica (s)]
-  Continúa (domésticas)
-  Fronteras internacionales
-  Límites administrativos