

## Informe de seguimiento n°4

Referencia del informe: 227/15/Viro 177, Referencia OIE : 18537, Fecha del informe : 01/09/2015, País : Côte d'Ivoire

### Resumen del informe

<b>Nombre de quien envía el informe</b>	Dre Diarra Cissé	<b>Teléfono</b>	+225 20 21 10 08
<b>Posición</b>	Directrice	<b>Fax</b>	+225 20 21 90 85
<b>Dirección</b>	Cité Administrative, Tour C, 11ème étage BP V84 Abidjan Abidjan B.P. v 84 Abidjan	<b>Correo electrónico</b>	miparh_dsvci@yahoo.fr
		<b>Fecha de envío del informe a la OIE</b>	01/09/2015

<b>Tipo de animal</b>	Terrestres	<b>Fecha del informe</b>	01/09/2015
<b>Enfermedad</b>	Influenza aviar altamente patógena	<b>Fecha del inicio del evento</b>	09/04/2015
<b>Agente etiológico</b>	Virus de la influenza aviar altamente patógena	<b>Fecha de confirmación del evento</b>	20/05/2015
<b>Serotipo(s)</b>	H5N1	<b>Fecha de la última aparición</b>	31/01/2007
<b>Motivo</b>	Reaparición de una enfermedad de la Lista de la OIE	<b>Diagnóstico</b>	Clínico, Pruebas de diagnóstico de laboratorio avanzadas (ej. virología, microscopía electrónica, biología molecular e inmunología)
<b>País o zona</b>	Una zona o compartimento	<b>Signos clínicos</b>	Sí
<b>Número de focos notificados</b>	enviar= 10, Borrador= 0		

### Detalles de los focos

Département	Número de focos	Sous-Préfecture	Village	Tipo de Unidad Epidemiológica	Localización	Latitud	Longitud	Fecha de inicio	Fecha de término
BOUAKE- (otro informe - enviado)	-	Bouaké		Traspatio	Barrio de Koko	7.7811	-4.9547	09/04/2015	04/07/2015
<b>Especies</b>	<b>Unidades de medida</b>	<b>Susceptibles</b>	<b>Casos</b>	<b>Muertos</b>	<b>Destruídos</b>	<b>Sacrificados</b>			
Aves	Animales	142	142	93	49	0			
Población afectada	Patos y pollos de engorde								

Département	Número de focos	Sous-Préfecture	Village	Tipo de Unidad Epidemiológica	Localización	Latitud	Longitud	Fecha de inicio	Fecha de término
BOUAKE- (este informe - enviado)	-			Traspatio	Barrio de Broukro	7.66	-5.05	14/04/2015	04/07/2015
<b>Especies</b>	<b>Unidades de medida</b>	<b>Susceptibles</b>	<b>Casos</b>	<b>Muertos</b>	<b>Destruídos</b>	<b>Sacrificados</b>			
Aves	Animales	5	3	3	2	0			
Población afectada	Pollos en sistema de cría tradicional y tórtolas								

Département	Número de focos	Sous-Préfecture	Village	Tipo de Unidad Epidemiológica	Localización	Latitud	Longitud	Fecha de inicio	Fecha de término
BOUAKE- (otro informe - enviado)	-	Bouaké		Pueblo	Amanibo 1	7.7811	-4.9547	04/05/2015	04/07/2015
<b>Especies</b>	<b>Unidades de medida</b>	<b>Susceptibles</b>	<b>Casos</b>	<b>Muertos</b>	<b>Destruídos</b>	<b>Sacrificados</b>			
Aves	Animales	377	377	80	297	0			
Población afectada	Pollos en sistema de cría tradicional en el pueblo de Amanibo a 2 km de Bouaké								

Département	Número de focos	Sous-Préfecture	Village	Tipo de Unidad Epidemiológica	Localización	Latitud	Longitud	Fecha de inicio	Fecha de término
BOUAKE- (este informe - enviado)	-			Traspatio	Barrio de Nimbo	7.69	-5.03	18/05/2015	03/07/2015
<b>Especies</b>	<b>Unidades de medida</b>	<b>Susceptibles</b>	<b>Casos</b>	<b>Muertos</b>	<b>Destruídos</b>	<b>Sacrificados</b>			
Aves	Animales	34	34	24	10	0			
Población afectada	Patos y pollos de engorde								

Especies	Unidades de medida	Susceptibles	Casos	Muertos	Destruídos	Sacrificados			
Département	Número de focos	Sous-Préfecture	Village	Tipo de Unidad Epidemiológica	Localización	Latitud	Longitud	Fecha de inicio	Fecha de término
BOUAKE- (este informe - enviado)	-			Explotación	Amanibo 2	7.7811	-4.9547	18/05/2015	10/07/2015
Especies	Unidades de medida	Susceptibles	Casos	Muertos	Destruídos	Sacrificados			
Aves	Animales	4000	3644	1280	2720	0			
Población afectada	Pollos de engorde en sistema de cría tradicional								

Département	Número de focos	Sous-Préfecture	Village	Tipo de Unidad Epidemiológica	Localización	Latitud	Longitud	Fecha de inicio	Fecha de término
ABIDJAN- (otro informe - enviado)	-	Quartier de Koumassi		No aplicable	Gran mercado avícola	5.292819	-3.959232	25/05/2015	20/07/2015
Especies	Unidades de medida	Susceptibles	Casos	Muertos	Destruídos	Sacrificados			
Aves	Animales	1100	800	800	0	0			
Población afectada	Pollos de engorde en el gran mercado avícola de Abidjan								

Département	Número de focos	Sous-Préfecture	Village	Tipo de Unidad Epidemiológica	Localización	Latitud	Longitud	Fecha de inicio	Fecha de término
ABOISSO- (otro informe - enviado)	-	Bassam	Modeste	Explotación	Bassam	5.13102	-3.4967	17/07/2015	14/08/2015
Especies	Unidades de medida	Susceptibles	Casos	Muertos	Destruídos	Sacrificados			
Aves	Animales	46550	46550	28050	18500	0			
Población afectada	La población afectada incluye pollos de engorde, ponedoras y palomas.								

Département	Número de focos	Sous-Préfecture	Village	Tipo de Unidad Epidemiológica	Localización	Latitud	Longitud	Fecha de inicio	Fecha de término
ABIDJAN- (este informe - enviado)	-		Bingerville	Explotación	Barrio de Gbagba Nord	5.33583	-3.89	10/08/2015	21/08/2015
Especies	Unidades de medida	Susceptibles	Casos	Muertos	Destruídos	Sacrificados			
Aves	Animales	50	26	0	26	0			
Población afectada	Patos, pollos y palomas								

Département	Número de focos	Sous-Préfecture	Village	Tipo de Unidad Epidemiológica	Localización	Latitud	Longitud	Fecha de inicio	Fecha de término
ABIDJAN- (este informe - enviado)	-			Explotación	Barrio de Port-Bouet	5.25556	-3.96444	11/08/2015	19/08/2015
Especies	Unidades de medida	Susceptibles	Casos	Muertos	Destruídos	Sacrificados			
Aves	Animales	3329	3329	2689	640	0			
Población afectada	Pollos de engorde								

Département	Número de focos	Sous-Préfecture	Village	Tipo de Unidad Epidemiológica	Localización	Latitud	Longitud	Fecha de inicio	Fecha de término
ABIDJAN- (este informe - enviado)	-			Traspatio	Barrio de Akouedo-Extension	5.35639	-3.94472	11/08/2015	
Especies	Unidades de medida	Susceptibles	Casos	Muertos	Destruídos	Sacrificados			
Aves	Animales	10	5	5	...	0			
Población afectada	Pollos en sistema de cría tradicional								

#### Resumen de focos: Número total de focos = 10 (Enviar)

Especies	Susceptibles	Casos	Muertos	Destruídos	Sacrificados

Especies	Susceptibles	Casos	Muertos	Destruídos	Sacrificados
Aves	55597	54910	33024	22244	0

## Epidemiología

Otros detalles epidemiológicos / comentarios

Fuente del o de los focos u origen de la infección

- Desconocida o no concluyente

## Medidas implementadas

Implementada	Para ser implementada
<ul style="list-style-type: none"> <li>• sacrificio sanitario</li> <li>• cuarentena</li> <li>• restricción de los movimientos en el interior del país</li> <li>• tamizaje</li> <li>• zonificación</li> <li>• desinfección de áreas infectadas</li> <li>• aplicación de baño / pulverización</li> </ul>	<ul style="list-style-type: none"> <li>• ninguna medida de control programada</li> </ul>
Animales tratados	Vacunación prohibida
No	No

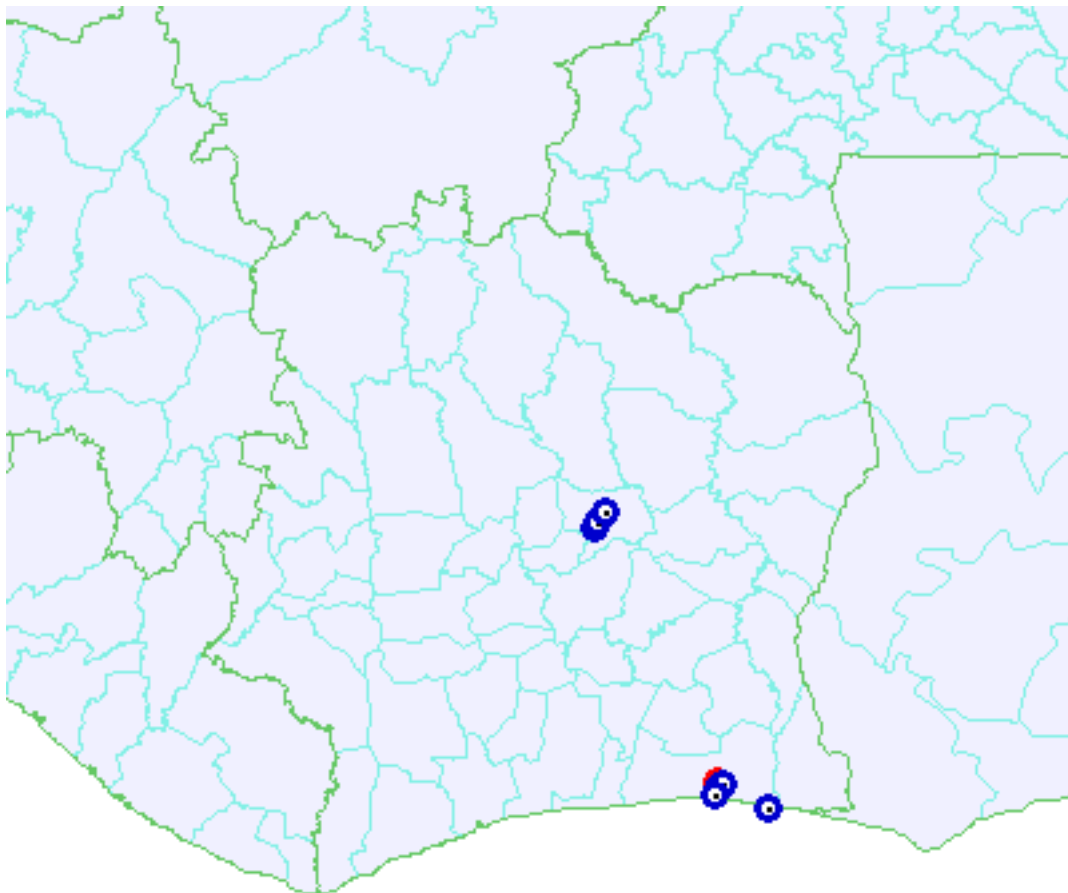
## Resultados de las pruebas diagnósticas





Tipo de laboratorio	Nombre del laboratorio	Especies	Tipo de prueba	Fecha en que los resultados han sido entregados	Resultados
Laboratorio nacional	Laboratorio nacional de apoyo al desarrollo agrícola (LANADA)	Aves	PCR en tiempo real	17/08/2015	Positivo
Laboratorio nacional	Laboratorio nacional de apoyo al desarrollo agrícola (LANADA)	Aves	PCR en tiempo real	22/05/2015	Positivo
Laboratorio nacional	Laboratorio nacional de apoyo al desarrollo agrícola (LANADA)	Aves	PCR en tiempo real	21/04/2015	Positivo

## Informes futuros

El episodio continúa. Informes de seguimiento semanales serán enviados

## Mapa de focos



-  Resuelto [doméstica (s)]
-  Continúa (domésticas)
-  Fronteras internacionales
-  Límites administrativos