

## Informe de seguimiento n°12

Referencia del informe: , Referencia OIE : 19264, Fecha del informe : 07/12/2015, País : Ghana

### Resumen del informe

<b>Nombre de quien envía el informe</b>	Dr Ben Aniwa	<b>Teléfono</b>	233 244 482 203
<b>Posición</b>	Deputy Director	<b>Fax</b>	233 302 776 021
<b>Dirección</b>	P.O. Box M161	<b>Correo electrónico</b>	vsdghana@gmail.com
	Accra Accra		
		<b>Fecha de envío del informe a la OIE</b>	07/12/2015

<b>Tipo de animal</b>	Terrestres	<b>Fecha del informe</b>	07/12/2015
<b>Enfermedad</b>	Influenza aviar altamente patógena	<b>Fecha del inicio del evento</b>	13/04/2015
<b>Agente etiológico</b>	Virus de la influenza aviar altamente patógena	<b>Fecha de confirmación del evento</b>	12/05/2015
<b>Serotipo(s)</b>	H5N1	<b>Fecha de la última aparición</b>	21/08/2007
<b>Motivo</b>	Reaparición de una enfermedad de la Lista de la OIE	<b>Diagnóstico</b>	Clínico, Pruebas de diagnóstico de laboratorio avanzadas (ej. virología, microscopía electrónica, biología molecular e inmunología), Necropsia
<b>País o zona</b>	Una zona o compartimento	<b>Signos clínicos</b>	Sí
<b>Número de focos notificados</b>	enviado= 29, Borrador= 0		

### Detalles de los focos

Región	Número de focos	District	Sub-district	Tipo de Unidad Epidemiológica	Localización	Latitud	Longitud	Fecha de inicio	Fecha de término
GREATER ACCRA- (otro informe - enviado)	-	Kpone Katamanso		Explotación	Saki, Calypso road	5.720717	-0.00696	13/04/2015	
<b>Especies</b>	<b>Unidades de medida</b>	<b>Susceptibles</b>	<b>Casos</b>	<b>Muertos</b>	<b>Destruídos</b>	<b>Sacrificados</b>			
Aves	Animales	30807	2600	2600	28207	0			
Población afectada	Aves ponedoras (adultas) y aves de engorde								

Región	Número de focos	District	Sub-district	Tipo de Unidad Epidemiológica	Localización	Latitud	Longitud	Fecha de inicio	Fecha de término
GREATER ACCRA- (otro informe - enviado)	-	Ga East		Traspatio	New Achimota	5.61667	-0.333333	18/04/2015	
<b>Especies</b>	<b>Unidades de medida</b>	<b>Susceptibles</b>	<b>Casos</b>	<b>Muertos</b>	<b>Destruídos</b>	<b>Sacrificados</b>			
Aves	Animales	360	120	120	240	0			
Población afectada	Aves ponedoras de dos años, pollitas de 13 semanas y pollitos de engorde de 13 días								

Región	Número de focos	District	Sub-district	Tipo de Unidad Epidemiológica	Localización	Latitud	Longitud	Fecha de inicio	Fecha de término
GREATER ACCRA- (otro informe - enviado)	-	Ga South		Traspatio	Macarthy Hill	5.56667	-0.3	10/05/2015	
<b>Especies</b>	<b>Unidades de medida</b>	<b>Susceptibles</b>	<b>Casos</b>	<b>Muertos</b>	<b>Destruídos</b>	<b>Sacrificados</b>			
Aves	Animales	100	60	60	30	10			
Población afectada	Aves ponedoras (jóvenes) y gallitos (jóvenes)								

Región	Número de focos	District	Sub-district	Tipo de Unidad Epidemiológica	Localización	Latitud	Longitud	Fecha de inicio	Fecha de término
GREATER ACCRA- (otro informe - enviado)	-	Kpone Katamanso		Explotación	Saki, Calypso road	5.67392	-0.22839	27/05/2015	
<b>Especies</b>	<b>Unidades de medida</b>	<b>Susceptibles</b>	<b>Casos</b>	<b>Muertos</b>	<b>Destruídos</b>	<b>Sacrificados</b>			
Aves	Animales	1397	246	246	1151	0			
Población afectada	Aves ponedoras de 11 y 12 meses								

Especies	Unidades de medida	Susceptibles	Casos	Muertos	Destruídos	Sacrificados			
Región	Número de focos	District	Sub-district	Tipo de Unidad Epidemiológica	Localización	Latitud	Longitud	Fecha de inicio	Fecha de término
VOLTA- (otro informe - enviado)	-	Ketu South		Explotación	Denu	6.12623	1.10975	01/06/2015	
Especies	Unidades de medida	Susceptibles	Casos	Muertos	Destruídos	Sacrificados			
Aves	Animales	1700	1250	1250	450	0			
Población afectada									

Región	Número de focos	District	Sub-district	Tipo de Unidad Epidemiológica	Localización	Latitud	Longitud	Fecha de inicio	Fecha de término
GREATER ACCRA- (otro informe - enviado)	-	Lejekuku		Traspatio	Baatsona	5.63488	-0.09297	05/06/2015	
Especies	Unidades de medida	Susceptibles	Casos	Muertos	Destruídos	Sacrificados			
Aves	Animales	40	35	35	5	0			
Población afectada	Aves locales de edades diversas								

Región	Número de focos	District	Sub-district	Tipo de Unidad Epidemiológica	Localización	Latitud	Longitud	Fecha de inicio	Fecha de término
GREATER ACCRA- (otro informe - enviado)	-	Labadi		Traspatio	Burma Camp	5.5851	-0.15187	05/06/2015	
Especies	Unidades de medida	Susceptibles	Casos	Muertos	Destruídos	Sacrificados			
Aves	Animales	29	2	2	27	0			
Población afectada	Aves locales								

Región	Número de focos	District	Sub-district	Tipo de Unidad Epidemiológica	Localización	Latitud	Longitud	Fecha de inicio	Fecha de término
GREATER ACCRA- (otro informe - enviado)	-	Kpone Katamanso		Explotación	Golf City	5.73375	0.00748	08/06/2015	
Especies	Unidades de medida	Susceptibles	Casos	Muertos	Destruídos	Sacrificados			
Aves	Animales	1100	303	303	797	0			
Población afectada	Aves ponedoras adultas y pollitos de engorde de dos semanas								

Región	Número de focos	District	Sub-district	Tipo de Unidad Epidemiológica	Localización	Latitud	Longitud	Fecha de inicio	Fecha de término
VOLTA- (otro informe - enviado)	-	Keta		Explotación	Keta	6.02472	1.07828	08/06/2015	
Especies	Unidades de medida	Susceptibles	Casos	Muertos	Destruídos	Sacrificados			
Aves	Animales	1800	1001	1001	500	299			
Población afectada									

Región	Número de focos	District	Sub-district	Tipo de Unidad Epidemiológica	Localización	Latitud	Longitud	Fecha de inicio	Fecha de término
ASHANTI- (otro informe - enviado)	-	Obuasi		Explotación	Obuasi Live	6.20519	-1.66651	11/06/2015	
Especies	Unidades de medida	Susceptibles	Casos	Muertos	Destruídos	Sacrificados			
Aves	Animales	1948	1302	1302	608	27			
Población afectada	Aves ponedoras de 56 semanas y pollitas de nueve semanas								

Región	Número de focos	District	Sub-district	Tipo de Unidad Epidemiológica	Localización	Latitud	Longitud	Fecha de inicio	Fecha de término

Región	Número de focos	District	Sub-district	Tipo de Unidad Epidemiológica	Localización	Latitud	Longitud	Fecha de inicio	Fecha de término
<b>Especies</b>	<b>Unidades de medida</b>	<b>Susceptibles</b>	<b>Casos</b>	<b>Muertos</b>	<b>Destruídos</b>	<b>Sacrificados</b>			
GREATER ACCRA- (otro informe - enviado)	-	Damgbe East		Explotación	Prampram	5.76242	-0.07407	15/06/2015	
<b>Especies</b>	<b>Unidades de medida</b>	<b>Susceptibles</b>	<b>Casos</b>	<b>Muertos</b>	<b>Destruídos</b>	<b>Sacrificados</b>			
Aves	Animales	6715	6326	6326	389	0			
Población afectada	5 983 ponedoras, 250 patos (parentales) y 450 patos de varias edades								

Región	Número de focos	District	Sub-district	Tipo de Unidad Epidemiológica	Localización	Latitud	Longitud	Fecha de inicio	Fecha de término
GREATER ACCRA- (otro informe - enviado)	-	La-Nkwantanan		Explotación	Otinibi	5.79801	-0.14337	01/07/2015	
<b>Especies</b>	<b>Unidades de medida</b>	<b>Susceptibles</b>	<b>Casos</b>	<b>Muertos</b>	<b>Destruídos</b>	<b>Sacrificados</b>			
Aves	Animales	5176	2447	2447	2729	0			
Población afectada	Ponedoras, aves de engorde, patos, codornices, perdices, palomas, gansos y gallinas de Guinea								

Región	Número de focos	District	Sub-district	Tipo de Unidad Epidemiológica	Localización	Latitud	Longitud	Fecha de inicio	Fecha de término
GREATER ACCRA- (otro informe - enviado)	-	Accra Metropolitan Assembly		Traspatio	Kantamanto	5.74807	-0.21281	03/07/2015	
<b>Especies</b>	<b>Unidades de medida</b>	<b>Susceptibles</b>	<b>Casos</b>	<b>Muertos</b>	<b>Destruídos</b>	<b>Sacrificados</b>			
Aves	Animales	68	30	30	38	0			
Población afectada	Gallitos								

Región	Número de focos	District	Sub-district	Tipo de Unidad Epidemiológica	Localización	Latitud	Longitud	Fecha de inicio	Fecha de término
GREATER ACCRA- (otro informe - enviado)	-	Dangbe East		Explotación	Saladin Company Area	5.75938	-0.02673	08/07/2015	
<b>Especies</b>	<b>Unidades de medida</b>	<b>Susceptibles</b>	<b>Casos</b>	<b>Muertos</b>	<b>Destruídos</b>	<b>Sacrificados</b>			
Aves	Animales	1952	153	153	1799	0			
Población afectada	Aves ponedoras de 43 y 20 semanas y aves de engorde de 2 semanas en cama espesa								

Región	Número de focos	District	Sub-district	Tipo de Unidad Epidemiológica	Localización	Latitud	Longitud	Fecha de inicio	Fecha de término
GREATER ACCRA- (otro informe - enviado)	-	Damgbe West		Pueblo	Oyibi	5.81244	-0.12326	11/07/2015	
<b>Especies</b>	<b>Unidades de medida</b>	<b>Susceptibles</b>	<b>Casos</b>	<b>Muertos</b>	<b>Destruídos</b>	<b>Sacrificados</b>			
Aves	Animales	11	3	3	8	0			
Población afectada	Gallos adultos criados en libertad en una granja de cultivo de yuca								

Región	Número de focos	District	Sub-district	Tipo de Unidad Epidemiológica	Localización	Latitud	Longitud	Fecha de inicio	Fecha de término
GREATER ACCRA- (otro informe - enviado)	-	Accra Metropolitan Assembly		Traspatio	Odorkor	5.57141	-0.56	18/07/2015	
<b>Especies</b>	<b>Unidades de medida</b>	<b>Susceptibles</b>	<b>Casos</b>	<b>Muertos</b>	<b>Destruídos</b>	<b>Sacrificados</b>			
Aves	Animales	769	110	110	659	0			
Población afectada	Ponedoras de 86 semanas de edad y pollitas de 17 semanas de edad								

Región	Número de focos	District	Sub-district	Tipo de Unidad Epidemiológica	Localización	Latitud	Longitud	Fecha de inicio	Fecha de término
--------	-----------------	----------	--------------	-------------------------------	--------------	---------	----------	-----------------	------------------

Región	Número de focos	District	Sub-district	Tipo de Unidad Epidemiológica	Localización	Latitud	Longitud	Fecha de inicio	Fecha de término
<b>Especies</b>	<b>Unidades de medida</b>	<b>Susceptibles</b>	<b>Casos</b>	<b>Muertos</b>	<b>Destruídos</b>	<b>Sacrificados</b>			
GREATER ACCRA- (otro informe - enviado)	-	Ga South		Traspatio	Weija	5.56121	-0.31049	18/07/2015	
<b>Especies</b>	<b>Unidades de medida</b>	<b>Susceptibles</b>	<b>Casos</b>	<b>Muertos</b>	<b>Destruídos</b>	<b>Sacrificados</b>			
Aves	Animales	650	400	400	250	0			
Población afectada	Ponedoras de 40 semanas y de 6 semanas de edad								

Región	Número de focos	District	Sub-district	Tipo de Unidad Epidemiológica	Localización	Latitud	Longitud	Fecha de inicio	Fecha de término
GREATER ACCRA- (otro informe - enviado)	-	Ga East		Explotación	Papaase	5.651	-0.45422	18/07/2015	
<b>Especies</b>	<b>Unidades de medida</b>	<b>Susceptibles</b>	<b>Casos</b>	<b>Muertos</b>	<b>Destruídos</b>	<b>Sacrificados</b>			
Aves	Animales	1047	950	950	97	0			
Población afectada	Gallitos de cuatro (4) semanas y de una semana de edad								

Región	Número de focos	District	Sub-district	Tipo de Unidad Epidemiológica	Localización	Latitud	Longitud	Fecha de inicio	Fecha de término
GREATER ACCRA- (otro informe - enviado)	-	Ada West		Pueblo	Lolonya	5.79844	-0.43421	23/07/2015	
<b>Especies</b>	<b>Unidades de medida</b>	<b>Susceptibles</b>	<b>Casos</b>	<b>Muertos</b>	<b>Destruídos</b>	<b>Sacrificados</b>			
Aves	Animales	119	56	56	63	0			
Población afectada	Aves de pueblo de varias edades criadas en libertad y 2 pintadas adultas								

Región	Número de focos	District	Sub-district	Tipo de Unidad Epidemiológica	Localización	Latitud	Longitud	Fecha de inicio	Fecha de término
UPPER EAST- (otro informe - enviado)	-	Accra Metropolitan Assembly		Pueblo	Dansoman	5.54077	-0.26539	27/07/2015	
<b>Especies</b>	<b>Unidades de medida</b>	<b>Susceptibles</b>	<b>Casos</b>	<b>Muertos</b>	<b>Destruídos</b>	<b>Sacrificados</b>			
Aves	Animales	30	25	25	5	0			
Población afectada	Aves de raza local y de varias edades criadas en libertad								

Región	Número de focos	District	Sub-district	Tipo de Unidad Epidemiológica	Localización	Latitud	Longitud	Fecha de inicio	Fecha de término
GREATER ACCRA- (otro informe - enviado)	-	Ga East		Traspatio	Taifa	5.63869	-0.24953	30/07/2015	
<b>Especies</b>	<b>Unidades de medida</b>	<b>Susceptibles</b>	<b>Casos</b>	<b>Muertos</b>	<b>Destruídos</b>	<b>Sacrificados</b>			
Aves	Animales	39	27	27	12	0			
Población afectada	Aves locales y patos adquiridos en un mercado de aves vivas								

Región	Número de focos	District	Sub-district	Tipo de Unidad Epidemiológica	Localización	Latitud	Longitud	Fecha de inicio	Fecha de término
GREATER ACCRA- (otro informe - enviado)	-	Ningo Prampram		Explotación	Ablekuma	5.78537	-0.00616	31/07/2015	
<b>Especies</b>	<b>Unidades de medida</b>	<b>Susceptibles</b>	<b>Casos</b>	<b>Muertos</b>	<b>Destruídos</b>	<b>Sacrificados</b>			
Aves	Animales	706	512	194	512	0			
Población afectada	Gallitos, ponedoras, gallos, aves locales adultas y un pato								

Región	Número de focos	District	Sub-district	Tipo de Unidad Epidemiológica	Localización	Latitud	Longitud	Fecha de inicio	Fecha de término
--------	-----------------	----------	--------------	-------------------------------	--------------	---------	----------	-----------------	------------------

Región	Número de focos	District	Sub-district	Tipo de Unidad Epidemiológica	Localización	Latitud	Longitud	Fecha de inicio	Fecha de término
<b>Especies</b>	<b>Unidades de medida</b>	<b>Susceptibles</b>	<b>Casos</b>	<b>Muertos</b>	<b>Destruídos</b>	<b>Sacrificados</b>			
GREATER ACCRA- (otro informe - enviado)	-	Ga South		Traspatio	Weija	5.56605	-0.32058	01/08/2015	
<b>Especies</b>	<b>Unidades de medida</b>	<b>Susceptibles</b>	<b>Casos</b>	<b>Muertos</b>	<b>Destruídos</b>	<b>Sacrificados</b>			
Aves	Animales	2357	957	957	1400	0			
Población afectada	Ponedoras adultas y pollitas jóvenes								

Región	Número de focos	District	Sub-district	Tipo de Unidad Epidemiológica	Localización	Latitud	Longitud	Fecha de inicio	Fecha de término
WESTERN- (otro informe - enviado)	-	Sekondi-Takoradi		Traspatio	West Tanokrom	4.91013	-1.77363	21/09/2015	
<b>Especies</b>	<b>Unidades de medida</b>	<b>Susceptibles</b>	<b>Casos</b>	<b>Muertos</b>	<b>Destruídos</b>	<b>Sacrificados</b>			
Aves	Animales	400	14	14	386	0			
Población afectada	Pollos de engorde de cuatro semanas de edad en una granja de traspatio								

Región	Número de focos	District	Sub-district	Tipo de Unidad Epidemiológica	Localización	Latitud	Longitud	Fecha de inicio	Fecha de término
WESTERN- (otro informe - enviado)	-	Ahanta West		Explotación	Kejebri	4.91285	-1.88394	09/10/2015	
<b>Especies</b>	<b>Unidades de medida</b>	<b>Susceptibles</b>	<b>Casos</b>	<b>Muertos</b>	<b>Destruídos</b>	<b>Sacrificados</b>			
Aves	Animales	4731	1658	1658	3073	0			
Población afectada	Aves adultas ponedoras de huevos blancos, marrones y negros								

Región	Número de focos	District	Sub-district	Tipo de Unidad Epidemiológica	Localización	Latitud	Longitud	Fecha de inicio	Fecha de término
GREATER ACCRA- (otro informe - enviado)	-	La Nkwantanan-Madina		Pueblo	Damfa Zongo	5.78698	-0.15922	09/10/2015	
<b>Especies</b>	<b>Unidades de medida</b>	<b>Susceptibles</b>	<b>Casos</b>	<b>Muertos</b>	<b>Destruídos</b>	<b>Sacrificados</b>			
Aves	Animales	1296	88	88	1208	0			
Población afectada	Aves de varias especies y de varias edades criadas en libertad (aves locales, exóticas e híbridas, patos, pavos)								

Región	Número de focos	District	Sub-district	Tipo de Unidad Epidemiológica	Localización	Latitud	Longitud	Fecha de inicio	Fecha de término
CENTRAL- (otro informe - enviado)	-	Ewutu Senya	Bawjiase	Pueblo	Akpeteshie Camp	5.6867	-0.5528	12/10/2015	16/10/2015
<b>Especies</b>	<b>Unidades de medida</b>	<b>Susceptibles</b>	<b>Casos</b>	<b>Muertos</b>	<b>Destruídos</b>	<b>Sacrificados</b>			
Aves	Animales	510	34	34	476	0			
Población afectada	Aves de corral rurales de varias especies (pollos de aldea, patos, pavos)								

Región	Número de focos	District	Sub-district	Tipo de Unidad Epidemiológica	Localización	Latitud	Longitud	Fecha de inicio	Fecha de término
GREATER ACCRA- (otro informe - enviado)	-	Ga West	Pobiman	Explotación	Trebakope	5.73716	-0.82694	08/11/2015	12/11/2015
<b>Especies</b>	<b>Unidades de medida</b>	<b>Susceptibles</b>	<b>Casos</b>	<b>Muertos</b>	<b>Destruídos</b>	<b>Sacrificados</b>			
Aves	Animales	2541	88	88	2453	0			
Población afectada	Aves ponedoras blancas viejas, pollitas y gallitos en cama espesa								

Región	Número de focos	District	Sub-district	Tipo de Unidad Epidemiológica	Localización	Latitud	Longitud	Fecha de inicio	Fecha de término
--------	-----------------	----------	--------------	-------------------------------	--------------	---------	----------	-----------------	------------------

Región	Número de focos	District	Sub-district	Tipo de Unidad Epidemiológica	Localización	Latitud	Longitud	Fecha de inicio	Fecha de término
<b>Especies</b>	<b>Unidades de medida</b>	<b>Susceptibles</b>	<b>Casos</b>	<b>Muertos</b>	<b>Destruídos</b>	<b>Sacrificados</b>			
GREATER ACCRA- (este informe - enviado)	-	Tema Metropolitan Assembly		Traspatio	Tema Newtown	5.65551	0.01776	17/11/2015	24/11/2015
<b>Especies</b>	<b>Unidades de medida</b>	<b>Susceptibles</b>	<b>Casos</b>	<b>Muertos</b>	<b>Destruídos</b>	<b>Sacrificados</b>			
Aves	Animales	600	17	17	583	0			
Población afectada	Pollitas en inicio de postura, aves ponedoras marrones viejas y gallitos en cama espesa								

### Resumen de focos: Número total de focos = 29 (Enviado)

Especies	Susceptibles	Casos	Muertos	Destruídos	Sacrificados
Aves	68998	20814	20496	48155	336

### Epidemiología

Otros detalles epidemiológicos / comentarios

### Fuente del o de los focos u origen de la infección

- Desconocida o no concluyente

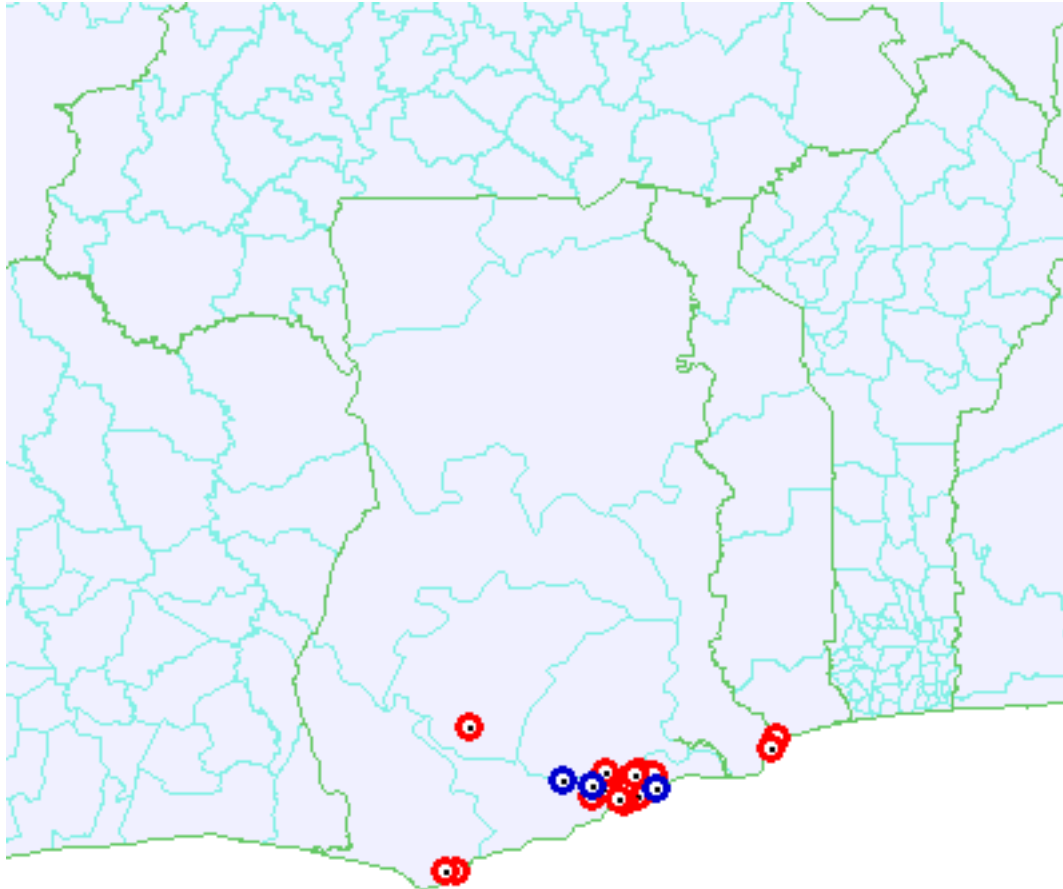
### Medidas implementadas





Implementada	Para ser implementada
<ul style="list-style-type: none"> <li>• sacrificio sanitario</li> <li>• cuarentena</li> <li>• restricción de los movimientos en el interior del país</li> <li>• desinfección de áreas infectadas</li> </ul>	<ul style="list-style-type: none"> <li>• ninguna medida de control programada</li> </ul>
Animales tratados	Vacunación prohibida
No	Sí

### Informes futuros

El episodio continúa. Informes de seguimiento semanales serán enviados

## Mapa de focos



-  Resuelto [doméstica (s)]
-  Continúa (domésticas)
-  Fronteras internacionales
-  Limites administrativos