

Informe de seguimiento n°14

Referencia del informe: 227/15/Viro 177, Referencia OIE : 21339, Fecha del informe : 24/10/2016, País : Côte d'Ivoire

Resumen del informe

Nombre de quien envía el informe	Dre Diarra Cissé	Teléfono	+225 20 21 10 08
Posición	Directrice	Fax	+225 20 21 90 85
Dirección	Cité Administrative, Tour C, 11ème étage	Correo electrónico	miparh_dsvci@yahoo.fr
	BP V84		
	Abidjan Abidjan B.P. v 84 Abidjan	Fecha de envío del informe a la OIE	24/10/2016

Tipo de animal	Terrestres	Fecha del informe	24/10/2016
Enfermedad	Influenza aviar altamente patógena	Fecha del inicio del evento	09/04/2015
Agente etiológico	Virus de la influenza aviar altamente patógena	Fecha de confirmación del evento	20/05/2015
Serotipo(s)	H5N1	Fecha de la última aparición	31/01/2007
Motivo	Reaparición de una enfermedad de la Lista de la OIE	Diagnóstico	Clínico, Pruebas de diagnóstico de laboratorio avanzadas (ej. virología, microscopía electrónica, biología molecular e inmunología)
País o zona	Una zona o compartimento	Signos clínicos	Sí
Número de focos notificados	enviado= 42, Borrador= 0		

Detalles de los focos

Département	Número de focos	Sous-Préfecture	Village	Tipo de Unidad Epidemiológica	Localización	Latitud	Longitud	Fecha de inicio	Fecha de término
BOUAKE- (otro informe - enviado)	-	Bouaké		Traspatio	Barrio de Koko	7.4139	-5.02084	09/04/2015	04/07/2015
Especies	Unidades de medida	Susceptibles	Casos	Muertos	Destruídos	Sacrificados			
Aves	Animales	142	142	93	49	0			
Población afectada	Patos y pollos de engorde								

Département	Número de focos	Sous-Préfecture	Village	Tipo de Unidad Epidemiológica	Localización	Latitud	Longitud	Fecha de inicio	Fecha de término
BOUAKE- (otro informe - enviado)	-			Traspatio	Barrio de Broukro	7.40117	-5.03801	14/04/2015	04/07/2015
Especies	Unidades de medida	Susceptibles	Casos	Muertos	Destruídos	Sacrificados			
Aves	Animales	5	3	3	2	0			
Población afectada	Pollos en sistema de cría tradicional y tórtolas								

Département	Número de focos	Sous-Préfecture	Village	Tipo de Unidad Epidemiológica	Localización	Latitud	Longitud	Fecha de inicio	Fecha de término
BOUAKE- (otro informe - enviado)	-	Bouaké		Pueblo	Amanibo 1	7.38936	-5.01023	04/05/2015	04/07/2015
Especies	Unidades de medida	Susceptibles	Casos	Muertos	Destruídos	Sacrificados			
Aves	Animales	377	377	80	297	0			
Población afectada	Pollos en sistema de cría tradicional en el pueblo de Amanibo a 2 km de Bouaké								

Département	Número de focos	Sous-Préfecture	Village	Tipo de Unidad Epidemiológica	Localización	Latitud	Longitud	Fecha de inicio	Fecha de término
BOUAKE- (otro informe - enviado)	-			Explotación	Amanibo 2	7.3049	-5.01256	18/05/2015	10/07/2015
Especies	Unidades de medida	Susceptibles	Casos	Muertos	Destruídos	Sacrificados			
Aves	Animales	4000	3644	1280	2720	0			
Población afectada	Pollos de engorde en sistema de cría tradicional								

Especies	Unidades de medida	Susceptibles	Casos	Muertos	Destruídos	Sacrificados			
Département	Número de focos	Sous-Préfecture	Village	Tipo de Unidad Epidemiológica	Localización	Latitud	Longitud	Fecha de inicio	Fecha de término
BOUAKE- (otro informe - enviado)	-			Traspatio	Barrio de Nimbo	7.40136	-5.0179	18/05/2015	03/07/2015
Especies	Unidades de medida	Susceptibles	Casos	Muertos	Destruídos	Sacrificados			
Aves	Animales	34	34	24	10	0			
Población afectada	Patos y pollos de engorde								

Département	Número de focos	Sous-Préfecture	Village	Tipo de Unidad Epidemiológica	Localización	Latitud	Longitud	Fecha de inicio	Fecha de término
ABIDJAN- (otro informe - enviado)	-	Quartier de Koumassi		No aplicable	Gran mercado avícola	5.292819	-3.959232	25/05/2015	20/07/2015
Especies	Unidades de medida	Susceptibles	Casos	Muertos	Destruídos	Sacrificados			
Aves	Animales	1100	800	800	0	0			
Población afectada	Pollos de engorde en el gran mercado avícola de Abidjan								

Département	Número de focos	Sous-Préfecture	Village	Tipo de Unidad Epidemiológica	Localización	Latitud	Longitud	Fecha de inicio	Fecha de término
ABOISSO- (otro informe - enviado)	-	Bassam	Modeste	Explotación	Bassam	5.13102	-3.4967	17/07/2015	14/08/2015
Especies	Unidades de medida	Susceptibles	Casos	Muertos	Destruídos	Sacrificados			
Aves	Animales	46550	46550	28050	18500	0			
Población afectada	La población afectada incluye pollos de engorde, ponedoras y palomas.								

Département	Número de focos	Sous-Préfecture	Village	Tipo de Unidad Epidemiológica	Localización	Latitud	Longitud	Fecha de inicio	Fecha de término
ABIDJAN- (otro informe - enviado)	-	Bingerville		No aplicable	Mercado de Bingerville	5.495254	-4.051003	21/07/2015	19/10/2015
Especies	Unidades de medida	Susceptibles	Casos	Muertos	Destruídos	Sacrificados			
Aves	Animales	500	6	6	0	0			
Población afectada	Ponedoras								

Département	Número de focos	Sous-Préfecture	Village	Tipo de Unidad Epidemiológica	Localización	Latitud	Longitud	Fecha de inicio	Fecha de término
ABIDJAN- (otro informe - enviado)	-			No aplicable	Gran mercado de Anyama	5.298773	-3.957517	21/07/2015	19/10/2015
Especies	Unidades de medida	Susceptibles	Casos	Muertos	Destruídos	Sacrificados			
Aves	Animales	1500	3	3	0	0			
Población afectada	Pollos								

Département	Número de focos	Sous-Préfecture	Village	Tipo de Unidad Epidemiológica	Localización	Latitud	Longitud	Fecha de inicio	Fecha de término
ABIDJAN- (otro informe - enviado)	-			No aplicable	Mercado Inch Allah de Koumassi	5.309088	-4.013021	21/07/2015	31/10/2015
Especies	Unidades de medida	Susceptibles	Casos	Muertos	Destruídos	Sacrificados			
Aves	Animales	700	2	2	0	0			
Población afectada	Pollos de engorde								

Département	Número de focos	Sous-Préfecture	Village	Tipo de Unidad Epidemiológica	Localización	Latitud	Longitud	Fecha de inicio	Fecha de término
-------------	-----------------	-----------------	---------	-------------------------------	--------------	---------	----------	-----------------	------------------

Département	Número de focos	Sous-Préfecture	Village	Tipo de Unidad Epidemiológica	Localización	Latitud	Longitud	Fecha de inicio	Fecha de término
Especies	Unidades de medida	Susceptibles	Casos	Muertos	Destruídos	Sacrificados			
ABIDJAN- (otro informe - enviado)	-			No aplicable	Mercado Treichville Avenida 12	5.495257	-4.018842	22/07/2015	31/10/2015
Especies	Unidades de medida	Susceptibles	Casos	Muertos	Destruídos	Sacrificados			
Aves	Animales	300	1	1	0	0			
Población afectada	Ponedoras								

Département	Número de focos	Sous-Préfecture	Village	Tipo de Unidad Epidemiológica	Localización	Latitud	Longitud	Fecha de inicio	Fecha de término
ABIDJAN- (otro informe - enviado)	-			No aplicable	Pequeño mercado de la estación de Abobo	5.495258	-4.018842	22/07/2015	31/10/2015
Especies	Unidades de medida	Susceptibles	Casos	Muertos	Destruídos	Sacrificados			
Aves	Animales	2000	3	3	0	0			
Población afectada	Ponedoras								

Département	Número de focos	Sous-Préfecture	Village	Tipo de Unidad Epidemiológica	Localización	Latitud	Longitud	Fecha de inicio	Fecha de término
ABIDJAN- (otro informe - enviado)	-			No aplicable	Mercado Samanké	5.495259	-4.009333	22/07/2015	31/10/2015
Especies	Unidades de medida	Susceptibles	Casos	Muertos	Destruídos	Sacrificados			
Aves	Animales	200	4	4	0	0			
Población afectada	Pollos de engorde								

Département	Número de focos	Sous-Préfecture	Village	Tipo de Unidad Epidemiológica	Localización	Latitud	Longitud	Fecha de inicio	Fecha de término
ABIDJAN- (otro informe - enviado)	-	Abidjan		No aplicable	Mercado Abobo Kennedy	5.417623	-4.009333	23/07/2015	19/10/2015
Especies	Unidades de medida	Susceptibles	Casos	Muertos	Destruídos	Sacrificados			
Aves	Animales	500	1	0	1	0			
Población afectada	Tomas de muestras de un pollo de engorde								

Département	Número de focos	Sous-Préfecture	Village	Tipo de Unidad Epidemiológica	Localización	Latitud	Longitud	Fecha de inicio	Fecha de término
ABIDJAN- (otro informe - enviado)	-	Abidjan		No aplicable	Mercado del pueblo de Akouedo	5.356089	-3.940261	23/07/2015	19/10/2015
Especies	Unidades de medida	Susceptibles	Casos	Muertos	Destruídos	Sacrificados			
Aves	Animales	400	1	0	1	0			
Población afectada	Tomas de muestras de pollos de engorde y 6 órganos								

Département	Número de focos	Sous-Préfecture	Village	Tipo de Unidad Epidemiológica	Localización	Latitud	Longitud	Fecha de inicio	Fecha de término
ABIDJAN- (otro informe - enviado)	-	Abidjan		No aplicable	Mercado Anoumabo Marcory	5.309194	-3.96219	23/07/2015	31/10/2015
Especies	Unidades de medida	Susceptibles	Casos	Muertos	Destruídos	Sacrificados			
Aves	Animales	500	1	0	1	0			
Población afectada	Tomas de muestras de pollos tradicionales y órganos								

Département	Número de focos	Sous-Préfecture	Village	Tipo de Unidad Epidemiológica	Localización	Latitud	Longitud	Fecha de inicio	Fecha de término
-------------	-----------------	-----------------	---------	-------------------------------	--------------	---------	----------	-----------------	------------------

Département	Número de focos	Sous-Préfecture	Village	Tipo de Unidad Epidemiológica	Localización	Latitud	Longitud	Fecha de inicio	Fecha de término
Especies	Unidades de medida	Susceptibles	Casos	Muertos	Destruídos	Sacrificados			
ABIDJAN- (otro informe - enviado)	-	Abidjan		No aplicable	Mercado Abobo BC	5.444604	-4.018409	23/07/2015	31/10/2015
Especies	Unidades de medida	Susceptibles	Casos	Muertos	Destruídos	Sacrificados			
Aves	Animales	600	2	0	2	0			
Población afectada	Tomas de muestras de ponedoras, aves de engorde y órganos								

Département	Número de focos	Sous-Préfecture	Village	Tipo de Unidad Epidemiológica	Localización	Latitud	Longitud	Fecha de inicio	Fecha de término
ABIDJAN- (otro informe - enviado)	-	Abidjan		No aplicable	Gran mercado de Marcory	5.3299354	-3.975179	23/07/2015	31/10/2015
Especies	Unidades de medida	Susceptibles	Casos	Muertos	Destruídos	Sacrificados			
Aves	Animales	950	4	0	4	0			
Población afectada	Tomas de muestras de ponedoras y órganos								

Département	Número de focos	Sous-Préfecture	Village	Tipo de Unidad Epidemiológica	Localización	Latitud	Longitud	Fecha de inicio	Fecha de término
ABIDJAN- (otro informe - enviado)	-	Abidjan		No aplicable	Grand Sans fil Marcory	5.307288	-3.964239	23/07/2015	02/11/2015
Especies	Unidades de medida	Susceptibles	Casos	Muertos	Destruídos	Sacrificados			
Aves	Animales	400	5	0	5	0			
Población afectada	Tomas de muestras de ponedoras, pollos tradicionales y órganos								

Département	Número de focos	Sous-Préfecture	Village	Tipo de Unidad Epidemiológica	Localización	Latitud	Longitud	Fecha de inicio	Fecha de término
ABIDJAN- (otro informe - enviado)	-	Abidjan		No aplicable	Mercado Akouedo Attié	5.357001	-3.928194	23/07/2015	31/10/2015
Especies	Unidades de medida	Susceptibles	Casos	Muertos	Destruídos	Sacrificados			
Aves	Animales	350	2	0	2	0			
Población afectada	Tomas de muestras de pollos de engorde y órganos								

Département	Número de focos	Sous-Préfecture	Village	Tipo de Unidad Epidemiológica	Localización	Latitud	Longitud	Fecha de inicio	Fecha de término
ABIDJAN- (otro informe - enviado)	-	Abidjan		No aplicable	Mercado Gesco Yopougon	5.363664	-4.097576	28/07/2015	02/11/2015
Especies	Unidades de medida	Susceptibles	Casos	Muertos	Destruídos	Sacrificados			
Aves	Animales	800	10	0	10	0			
Población afectada	Tomas de muestras de ponedoras, pollos tradicionales, aves de engorde y órganos								

Département	Número de focos	Sous-Préfecture	Village	Tipo de Unidad Epidemiológica	Localización	Latitud	Longitud	Fecha de inicio	Fecha de término
ABIDJAN- (otro informe - enviado)	-	Abidjan		No aplicable	Mercado Gourou Yopougon banco	5.350378	-4.075573	29/07/2015	02/11/2015
Especies	Unidades de medida	Susceptibles	Casos	Muertos	Destruídos	Sacrificados			
Aves	Animales	600	7	0	7	0			
Población afectada	Tomas de muestras de ponedoras, pollos tradicionales, aves de engorde y órganos								

Département	Número de focos	Sous-Préfecture	Village	Tipo de Unidad Epidemiológica	Localización	Latitud	Longitud	Fecha de inicio	Fecha de término
-------------	-----------------	-----------------	---------	-------------------------------	--------------	---------	----------	-----------------	------------------

Département	Número de focos	Sous-Préfecture	Village	Tipo de Unidad Epidemiológica	Localización	Latitud	Longitud	Fecha de inicio	Fecha de término
Especies	Unidades de medida	Susceptibles	Casos	Muertos	Destruídos	Sacrificados			
ABIDJAN- (otro informe - enviado)	-		Bingerville	Explotación	Barrio de Gbagba Nord	5.33583	-3.89	10/08/2015	21/08/2015
Especies	Unidades de medida	Susceptibles	Casos	Muertos	Destruídos	Sacrificados			
Aves	Animales	50	26	0	26	0			
Población afectada	Patos, pollos y palomas								

Département	Número de focos	Sous-Préfecture	Village	Tipo de Unidad Epidemiológica	Localización	Latitud	Longitud	Fecha de inicio	Fecha de término
ABIDJAN- (otro informe - enviado)	-			Explotación	Barrio de Port-Bouet	5.25556	-3.96444	11/08/2015	19/08/2015
Especies	Unidades de medida	Susceptibles	Casos	Muertos	Destruídos	Sacrificados			
Aves	Animales	3329	3329	2689	640	0			
Población afectada	Pollos de engorde								

Département	Número de focos	Sous-Préfecture	Village	Tipo de Unidad Epidemiológica	Localización	Latitud	Longitud	Fecha de inicio	Fecha de término
ABIDJAN- (otro informe - enviado)	-			Traspatio	Barrio de Akouedo-Extension	5.35639	-3.94472	11/08/2015	02/11/2015
Especies	Unidades de medida	Susceptibles	Casos	Muertos	Destruídos	Sacrificados			
Aves	Animales	260	5	5	255	0			
Población afectada	Pollos en sistema de cría tradicional								

Département	Número de focos	Sous-Préfecture	Village	Tipo de Unidad Epidemiológica	Localización	Latitud	Longitud	Fecha de inicio	Fecha de término
ABIDJAN- (otro informe - enviado)	-	Abidjan		No aplicable	Gran mercado de Abobo	5.426107	-4.014872	26/08/2015	02/11/2015
Especies	Unidades de medida	Susceptibles	Casos	Muertos	Destruídos	Sacrificados			
Aves	Animales	1500	...	0	0	2			
Población afectada	Tomas de muestras de pollos de engorde, pintadas y órganos								

Département	Número de focos	Sous-Préfecture	Village	Tipo de Unidad Epidemiológica	Localización	Latitud	Longitud	Fecha de inicio	Fecha de término
ABIDJAN- (otro informe - enviado)	-	Abidjan		No aplicable	Mercado Abobo Kennedy Clouecha	5.417623	-4.009333	26/08/2015	02/11/2015
Especies	Unidades de medida	Susceptibles	Casos	Muertos	Destruídos	Sacrificados			
Aves	Animales	900	1	0	1	0			
Población afectada	Tomas de muestras de pollos de engorde y órganos								

Département	Número de focos	Sous-Préfecture	Village	Tipo de Unidad Epidemiológica	Localización	Latitud	Longitud	Fecha de inicio	Fecha de término
ABIDJAN- (otro informe - enviado)	-	Abidjan		Explotación	Cocody Cité CIE	5.349512	-4.001496	29/11/2015	09/12/2015
Especies	Unidades de medida	Susceptibles	Casos	Muertos	Destruídos	Sacrificados			
Aves	Animales	160	85	85	0	75			
Población afectada	Pollos de engorde y pavos								

Département	Número de focos	Sous-Préfecture	Village	Tipo de Unidad Epidemiológica	Localización	Latitud	Longitud	Fecha de inicio	Fecha de término
-------------	-----------------	-----------------	---------	-------------------------------	--------------	---------	----------	-----------------	------------------

Département	Número de focos	Sous-Préfecture	Village	Tipo de Unidad Epidemiológica	Localización	Latitud	Longitud	Fecha de inicio	Fecha de término
Especies	Unidades de medida	Susceptibles	Casos	Muertos	Destruídos	Sacrificados			
ABIDJAN- (otro informe - enviado)	-			No aplicable	Gran mercado de Abobo	5.426107	-4.014872	24/12/2015	29/02/2016
Especies	Unidades de medida	Susceptibles	Casos	Muertos	Destruídos	Sacrificados			
Aves	Animales	2000	3	3	0	0			
Población afectada	Pollos de engorde y ponedoras								

Département	Número de focos	Sous-Préfecture	Village	Tipo de Unidad Epidemiológica	Localización	Latitud	Longitud	Fecha de inicio	Fecha de término
ABIDJAN- (otro informe - enviado)	-		Azito	Explotación	Youpougon (Azito)	5.1807	-4.0431	02/01/2016	29/02/2016
Especies	Unidades de medida	Susceptibles	Casos	Muertos	Destruídos	Sacrificados			
Aves	Animales	1573	1022	1022	0	0			
Población afectada	Ponedoras								

Département	Número de focos	Sous-Préfecture	Village	Tipo de Unidad Epidemiológica	Localización	Latitud	Longitud	Fecha de inicio	Fecha de término
ABIDJAN- (otro informe - enviado)	-	Bingerville	Marchoux	Explotación	Bingerville	5.21	-3.54	12/01/2016	29/02/2016
Especies	Unidades de medida	Susceptibles	Casos	Muertos	Destruídos	Sacrificados			
Aves	Animales	1150	150	100	0	150			
Población afectada	Pollos de engorde								

Département	Número de focos	Sous-Préfecture	Village	Tipo de Unidad Epidemiológica	Localización	Latitud	Longitud	Fecha de inicio	Fecha de término
AGNIBILEKROU- (otro informe - enviado)	-			No aplicable	Mercado de aves de corral	7.7158	-3.3725	12/03/2016	30/06/2016
Especies	Unidades de medida	Susceptibles	Casos	Muertos	Destruídos	Sacrificados			
Aves	Animales	...	1	...	1	...			
Población afectada	Una toma de muestras en un gallito en el marco de la vigilancia de mercado								

Département	Número de focos	Sous-Préfecture	Village	Tipo de Unidad Epidemiológica	Localización	Latitud	Longitud	Fecha de inicio	Fecha de término
ABIDJAN- (otro informe - enviado)	-			No aplicable	Mercado de Cocovico Cocody angré	5.2056	-4.042	12/03/2016	30/06/2016
Especies	Unidades de medida	Susceptibles	Casos	Muertos	Destruídos	Sacrificados			
Aves	Animales	110	1	0	1	0			
Población afectada	Una toma de muestras en una ponedora en el marco de la vigilancia de mercado								

Département	Número de focos	Sous-Préfecture	Village	Tipo de Unidad Epidemiológica	Localización	Latitud	Longitud	Fecha de inicio	Fecha de término
ABIDJAN- (otro informe - enviado)	-			No aplicable	Gran mercado de Marcory	5.299354	-3.975179	12/03/2016	30/06/2016
Especies	Unidades de medida	Susceptibles	Casos	Muertos	Destruídos	Sacrificados			
Aves	Animales	130	1	0	1	0			
Población afectada	Una toma de muestras en una pintada en el marco de la vigilancia de mercado								

Département	Número de focos	Sous-Préfecture	Village	Tipo de Unidad Epidemiológica	Localización	Latitud	Longitud	Fecha de inicio	Fecha de término
-------------	-----------------	-----------------	---------	-------------------------------	--------------	---------	----------	-----------------	------------------

Département	Número de focos	Sous-Préfecture	Village	Tipo de Unidad Epidemiológica	Localización	Latitud	Longitud	Fecha de inicio	Fecha de término
Especies	Unidades de medida	Susceptibles	Casos	Muertos	Destruídos	Sacrificados			
ABIDJAN- (otro informe - enviado)	-			No aplicable	Gran mercado de Abobo	5.424809	-4.018842	12/03/2016	30/06/2016
Especies	Unidades de medida	Susceptibles	Casos	Muertos	Destruídos	Sacrificados			
Aves	Animales	200	1	0	1	0			
Población afectada	Una toma de muestras en un pollo nativo en el marco de la vigilancia de mercado								

Département	Número de focos	Sous-Préfecture	Village	Tipo de Unidad Epidemiológica	Localización	Latitud	Longitud	Fecha de inicio	Fecha de término
ABIDJAN- (otro informe - enviado)	-			No aplicable	Gran mercado de Treicheville	5.309088	-4.013021	12/03/2016	30/06/2016
Especies	Unidades de medida	Susceptibles	Casos	Muertos	Destruídos	Sacrificados			
Aves	Animales	90	1	0	1	0			
Población afectada	Una toma de muestras en una ponedora en el marco de la vigilancia de mercado								

Département	Número de focos	Sous-Préfecture	Village	Tipo de Unidad Epidemiológica	Localización	Latitud	Longitud	Fecha de inicio	Fecha de término
BOUAKE- (otro informe - enviado)	-			Traspatio	Distrito de Sokoura Fandekenin	7.3442	-5.0423	13/05/2016	04/07/2016
Especies	Unidades de medida	Susceptibles	Casos	Muertos	Destruídos	Sacrificados			
Aves	Animales	184	184	184	0	0			
Población afectada	Traspatio incluyendo pintadas y pollos nativos								

Département	Número de focos	Sous-Préfecture	Village	Tipo de Unidad Epidemiológica	Localización	Latitud	Longitud	Fecha de inicio	Fecha de término
BOUAKE- (otro informe - enviado)	-			Traspatio	Distrito de N'gattakro	7.278	-5.0275	31/05/2016	04/07/2016
Especies	Unidades de medida	Susceptibles	Casos	Muertos	Destruídos	Sacrificados			
Aves	Animales	11	4	4	0	7			
Población afectada	Traspatio con patos								

Département	Número de focos	Sous-Préfecture	Village	Tipo de Unidad Epidemiológica	Localización	Latitud	Longitud	Fecha de inicio	Fecha de término
ABIDJAN- (otro informe - enviado)	-			Explotación	Eloka-Bingerville	5.29464	-3.783389	24/06/2016	03/10/2016
Especies	Unidades de medida	Susceptibles	Casos	Muertos	Destruídos	Sacrificados			
Aves	Animales	27453	2483	2483	24970	0			
Población afectada	Explotación de gallinas y gallos reproductores								

Département	Número de focos	Sous-Préfecture	Village	Tipo de Unidad Epidemiológica	Localización	Latitud	Longitud	Fecha de inicio	Fecha de término
ABIDJAN- (otro informe - enviado)	-			Explotación	Songon-Agban	5.329782	-4.238762	04/07/2016	24/10/2016
Especies	Unidades de medida	Susceptibles	Casos	Muertos	Destruídos	Sacrificados			
Aves	Animales	1070	507	507	420	0			
Población afectada	Explotación de pollitas ponedoras de 223 días de edad								

Département	Número de focos	Sous-Préfecture	Village	Tipo de Unidad Epidemiológica	Localización	Latitud	Longitud	Fecha de inicio	Fecha de término
-------------	-----------------	-----------------	---------	-------------------------------	--------------	---------	----------	-----------------	------------------

Département	Número de focos	Sous-Préfecture	Village	Tipo de Unidad Epidemiológica	Localización	Latitud	Longitud	Fecha de inicio	Fecha de término
Especies	Unidades de medida	Susceptibles	Casos	Muertos	Destruídos	Sacrificados			
ABIDJAN- (otro informe - enviado)	-			Explotación	Songon -Aghan	5.331072	-4.238687	04/07/2016	24/10/2016
Especies	Unidades de medida	Susceptibles	Casos	Muertos	Destruídos	Sacrificados			
Aves	Animales	4100	1070	1070	0	0			
Población afectada	Explotación de pollitas ponedoras								

Département	Número de focos	Sous-Préfecture	Village	Tipo de Unidad Epidemiológica	Localización	Latitud	Longitud	Fecha de inicio	Fecha de término
ABIDJAN- (otro informe - enviado)	-			Explotación	Yopougon (Songon Agba Attié)	5.354455	-4.258067	27/07/2016	24/10/2016
Especies	Unidades de medida	Susceptibles	Casos	Muertos	Destruídos	Sacrificados			
Aves	Animales	70000	44634	44634	25366	0			
Población afectada	Pollitas de 12 semanas y ponedoras de 36 semanas								

Resumen de focos: Número total de focos = 42 (Enviado)

Especies	Susceptibles	Casos	Muertos	Destruídos	Sacrificados
Aves	176778	105110	83135	73294	234

Epidemiología

Otros detalles epidemiológicos / comentarios
Los brotes han sido limpiados, desinfectados y cerrados. No hay nuevos brotes a la fecha.
Fuente del o de los focos u origen de la infección
<ul style="list-style-type: none"> Introducción de nuevos animales vivos Desconocida o no concluyente

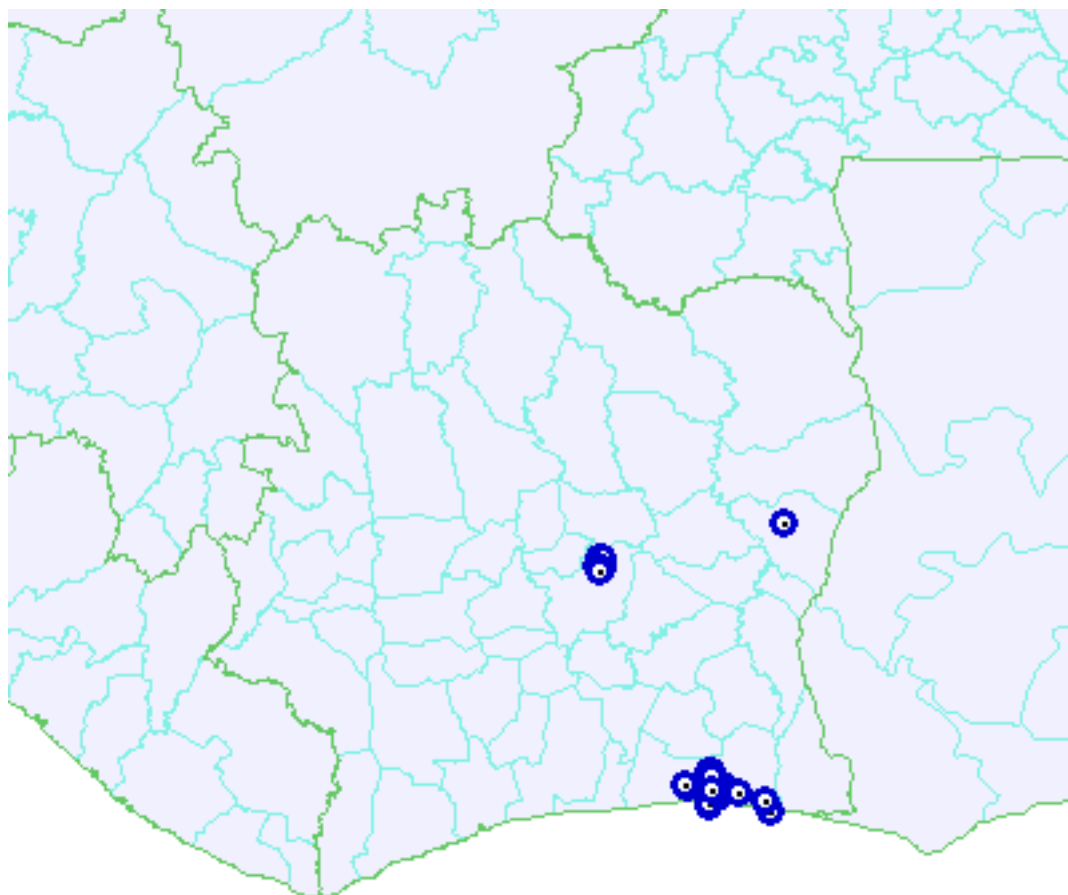
Medidas implementadas




Implementada	Para ser implementada
<ul style="list-style-type: none"> sacrificio sanitario tamizaje desinfección de áreas infectadas vigilancia dentro de la zona de contención o zona de protección 	<ul style="list-style-type: none"> ninguna medida de control programada
Animales tratados	Vacunación prohibida
No	No

Informes futuros

El episodio continúa. Informes de seguimiento semanales serán enviados
--

Mapa de focos



-  Resuelto [doméstica (s)]
-  Fronteras internacionales
-  Límites administrativos