

## Informe de notificación inmediata

Referencia del informe: REF OIE 16935, Fecha del informe: 11/01/2015, País : Taipei Chino

### Resumen del informe

<b>Nombre de quien envía el informe</b>	Dr Ping-Cheng Yang	<b>Teléfono</b>	+886 3 518 5023
<b>Posición</b>	Vice President	<b>Fax</b>	+886 3 518 5030
<b>Dirección</b>	No.1, Lane 51, Dahu Rd., Xiangshan Dist. Hsinchu City 300	<b>Correo electrónico</b>	delegate@mail.baphiq.gov.tw
		<b>Fecha de envío del informe a la OIE</b>	11/01/2015

<b>Tipo de animal</b>	Terrestres	<b>Fecha del informe</b>	11/01/2015
<b>Enfermedad</b>	Influenza aviar altamente patógena	<b>Fecha del inicio del evento</b>	08/01/2015
<b>Agente etiológico</b>	Virus de la influenza aviar altamente patógena	<b>Fecha de pre-confirmación del evento</b>	11/01/2015
<b>Serotipo(s)</b>	H5N8	<b>Fecha de la última aparición</b>	23/07/2014
<b>Motivo</b>	Reaparición de una enfermedad de la Lista de la OIE	<b>Diagnóstico</b>	Clínico, Pruebas de diagnóstico de laboratorio avanzadas (ej. virología, microscopía electrónica, biología molecular e inmunología)
<b>País o zona</b>	Una zona o compartimento	<b>Signos clínicos</b>	Sí
<b>Número de focos notificados</b>	enviar= 1, Borrador= 0		

### Detalles de los focos

Prefecture/City	Número de focos	District	Sub-district	Tipo de Unidad Epidemiológica	Localización	Latitud	Longitud	Fecha de inicio	Fecha de término
CHIAYI COUNTY- (este informe - enviado)	-			Explotación	Municipio de Da-Lin	23.61167	120.44574	08/01/2015	
<b>Especies</b>	<b>Unidades de medida</b>	<b>Susceptibles</b>	<b>Casos</b>	<b>Muertos</b>	<b>Destruídos</b>	<b>Sacrificados</b>			
Aves	Animales	5200	3683	3683	...	...			
Población afectada	Gansos reproductores								

### Resumen de focos: Número total de focos = 1 (Enviar)

Especies	Susceptibles	Casos	Muertos	Destruídos	Sacrificados
Aves	5200	3683	3683		

### Epidemiología

#### Otros detalles epidemiológicos / comentarios

El propietario de la granja de gansos reproductores observó y señaló una mortalidad anormal al Centro local para el control de las enfermedades. Se tomaron dos gansos muertos para el diagnóstico y, desde entonces, la granja ha sido sometida a medidas de restricción de los desplazamientos.

Se detectó producto ARN específico del virus de la influenza aviar y se identificó por RT-PCR el subtipo H5N8. El Laboratorio nacional confirmó la influenza aviar altamente patógena mediante secuenciación del sitio de clivaje de HA0. Todos los gansos de la granja infectada serán sacrificados. Se dispondrá del número real de gansos sacrificados cuando acabe el sacrificio y se proveerá en el próximo informe de seguimiento. Se realizarán una limpieza y desinfección completas después del sacrificio. Las granjas avícolas de los alrededores en un radio de 3 km alrededor de la granja infectada están bajo vigilancia intensificada durante 3 meses.

#### Fuente del o de los focos u origen de la infección

- Desconocida o no concluyente

### Medidas implementadas

Implementada	Para ser implementada
<ul style="list-style-type: none"> <li>• sacrificio sanitario</li> <li>• cuarentena</li> <li>• restricción de los movimientos en el interior del país</li> <li>• tamizaje</li> <li>• zonificación</li> <li>• desinfección de áreas infectadas</li> </ul>	<ul style="list-style-type: none"> <li>• ninguna medida de control programada</li> </ul>
<b>Animales tratados</b>	<b>Vacunación prohibida</b>
No	Sí

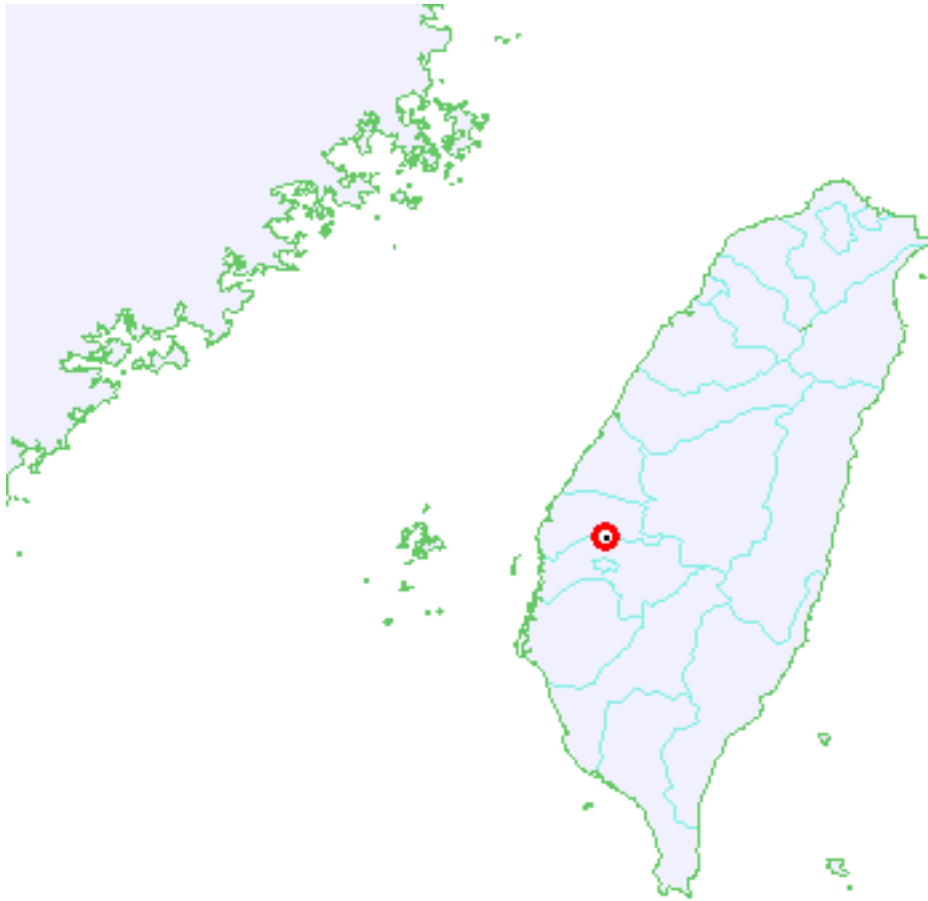
### Resultados de las pruebas diagnósticas




Tipo de laboratorio	Nombre del laboratorio	Especies	Tipo de prueba	Fecha en que los resultados han sido entregados	Resultados
Laboratorio nacional	Instituto de investigación en salud animal	Aves	secuenciación del gen	11/01/2015	Positivo
Laboratorio nacional	Instituto de investigación en salud animal	Aves	RT-PCR (técnica de la reacción en cadena de la polimerasa con transcriptasa reversa)	11/01/2015	Positivo

#### Informes futuros

El episodio continúa. Informes de seguimiento semanales serán enviados

## Mapa de focos



-  Continua (domésticas)
-  Fronteras internacionales
-  Límites administrativos