

Informe de seguimiento n°13

Referencia del informe: AI_WCP2011, Referencia OIE : 12151, Fecha del informe : 04/10/2012, País : South Africa

Resumen del informe

Nombre de quien envía el informe	Dr Bothle Michael Modisane	Teléfono	+(2712) 319 6500
Posición	Chief Director	Fax	+(2712) 319 6281
Dirección	Private Bag X250 PRETORIA 0001	Correo electrónico	BotheM@daff.gov.za
		Fecha de envío del informe a la OIE	04/10/2012

Tipo de animal	Terrestres	Fecha del informe	04/10/2012
Enfermedad	Highly pathogenic avian influenza	Fecha del inicio del evento	01/02/2011
Agente etiológico	Highly pathogenic avian influenza virus	Fecha de pre-confirmación del evento	16/03/2011
Serotipo(s)	H5N2	Fecha de la última aparición	07/2006
Motivo	Reoccurrence of a listed disease	Diagnóstico	Laboratory (advanced)
País o zona	todo el país	Signos clínicos	yes
Número de focos notificados	Enviar= 48, draft= 0		

Detalles de los focos

Province	Número de focos	Local Municipality	Sub-district	Tipo de Unidad Epidemiológica	Localización	Latitud	Longitud	Fecha de inicio	Fecha de término
WESTERN CAPE PROVINCE- (otro informe - enviado)	-	Oudtshoorn		Farm	AI_WCP2011_01	-33.65803	22.11289	01/02/2011	29/06/2011
Especies	Unidades de medida	Susceptibles	Casos	Muertos	Destruídos	Sacrificados			
Birds	Animales	206	91	0	0	206			
Población afectada	Commercial ostrich farm. Outbreak picked up during routine surveillance. No clinical signs seen.								

Province	Número de focos	Local Municipality	Sub-district	Tipo de Unidad Epidemiológica	Localización	Latitud	Longitud	Fecha de inicio	Fecha de término
WESTERN CAPE PROVINCE- (otro informe - enviado)	-	Oudtshoorn		Farm	AI_WCP2011_03	-33.55014	22.24117	20/02/2011	29/06/2011
Especies	Unidades de medida	Susceptibles	Casos	Muertos	Destruídos	Sacrificados			
Birds	Animales	6250	100	100	0	6150			
Población afectada	Commercial ostrich farm. Outbreak picked up during routine surveillance. Mortalities and clinical signs started afterwards. PCR positive for H5N2.								

Province	Número de focos	Local Municipality	Sub-district	Tipo de Unidad Epidemiológica	Localización	Latitud	Longitud	Fecha de inicio	Fecha de término
WESTERN CAPE PROVINCE- (otro informe - enviado)	-	Oudtshoorn		Farm	AI_WCP2011_04	-33.65722	22.39306	01/03/2011	29/06/2011
Especies	Unidades de medida	Susceptibles	Casos	Muertos	Destruídos	Sacrificados			
Birds	Animales	1574	467	0	0	1574			
Población afectada	Commercial ostrich farm. Outbreak picked up during routine surveillance. No clinical signs seen.								

Province	Número de focos	Local Municipality	Sub-district	Tipo de Unidad Epidemiológica	Localización	Latitud	Longitud	Fecha de inicio	Fecha de término
WESTERN CAPE PROVINCE- (otro informe - enviado)	-	Uniondale		Farm	AI_WCP2011_02	-33.74922	22.53506	01/03/2011	29/06/2011
Especies	Unidades de medida	Susceptibles	Casos	Muertos	Destruídos	Sacrificados			

Province	Número de focos	Local Municipality	Sub-district	Tipo de Unidad Epidemiológica	Localización	Latitud	Longitud	Fecha de inicio	Fecha de término
Especies	Unidades de medida	Susceptibles	Casos	Muertos	Destruídos	Sacrificados			
Birds	Animales	6253	1129	0	0	2169			
Población afectada	Commercial ostrich farm. Outbreak picked up during routine surveillance. No clinical signs seen.								

Province	Número de focos	Local Municipality	Sub-district	Tipo de Unidad Epidemiológica	Localización	Latitud	Longitud	Fecha de inicio	Fecha de término
WESTERN CAPE PROVINCE- (otro informe - enviado)	-	Uniondale		Farm	AI_WCP2011_05	-33.73417	22.54911	01/03/2011	29/06/2011
Especies	Unidades de medida	Susceptibles	Casos	Muertos	Destruídos	Sacrificados			
Birds	Animales	711	355	0	0	711			
Población afectada	Commercial ostrich farm. Outbreak picked up during routine surveillance. No clinical signs seen.								

Province	Número de focos	Local Municipality	Sub-district	Tipo de Unidad Epidemiológica	Localización	Latitud	Longitud	Fecha de inicio	Fecha de término
WESTERN CAPE PROVINCE- (otro informe - enviado)	-	Oudtshoorn		Farm	AI_WCP2011_23	-33.59225	21.99022	18/03/2011	29/06/2011
Especies	Unidades de medida	Susceptibles	Casos	Muertos	Destruídos	Sacrificados			
Birds	Animales	3585	1676	0	0	3138			
Población afectada	HI positive for H5 and H6								

Province	Número de focos	Local Municipality	Sub-district	Tipo de Unidad Epidemiológica	Localización	Latitud	Longitud	Fecha de inicio	Fecha de término
WESTERN CAPE PROVINCE- (otro informe - enviado)	-	Oudtshoorn		Farm	AI_WCP2011_16	-33.47401	22.25537	20/03/2011	29/06/2011
Especies	Unidades de medida	Susceptibles	Casos	Muertos	Destruídos	Sacrificados			
Birds	Animales	610	240	0	0	610			
Población afectada	No clinical signs seen. HI test positive for H5. PCR positive								

Province	Número de focos	Local Municipality	Sub-district	Tipo de Unidad Epidemiológica	Localización	Latitud	Longitud	Fecha de inicio	Fecha de término
WESTERN CAPE PROVINCE- (otro informe - enviado)	-	Oudtshoorn		Farm	AI_WCP2011_08	-33.53342	22.23206	25/03/2011	29/06/2011
Especies	Unidades de medida	Susceptibles	Casos	Muertos	Destruídos	Sacrificados			
Birds	Animales	392	5	0	0	392			
Población afectada	Positive on PCR. No clinical signs seen.								

Province	Número de focos	Local Municipality	Sub-district	Tipo de Unidad Epidemiológica	Localización	Latitud	Longitud	Fecha de inicio	Fecha de término
WESTERN CAPE PROVINCE- (otro informe - enviado)	-	Oudtshoorn		Farm	AI_WCP2011_06	-33.55794	22.22192	25/03/2011	29/06/2011
Especies	Unidades de medida	Susceptibles	Casos	Muertos	Destruídos	Sacrificados			
Birds	Animales	300	233	0	0	300			
Población afectada	No clinical signs seen. PCR positive.								

Especies	Unidades de medida	Susceptibles	Casos	Muertos	Destruídos	Sacrificados			
Province	Número de focos	Local Municipality	Sub-district	Tipo de Unidad Epidemiológica	Localización	Latitud	Longitud	Fecha de inicio	Fecha de término
WESTERN CAPE PROVINCE- (otro informe - enviado)	-	Oudtshoorn		Farm	AI_WCP2011_07	-33.56094	22.2146	25/03/2011	29/06/2011
Especies	Unidades de medida	Susceptibles	Casos	Muertos	Destruídos	Sacrificados			
Birds	Animales	1084	367	0	0	1084			
Población afectada	Positive on PCR. Post-mortem signs seen.								

Province	Número de focos	Local Municipality	Sub-district	Tipo de Unidad Epidemiológica	Localización	Latitud	Longitud	Fecha de inicio	Fecha de término
WESTERN CAPE PROVINCE- (otro informe - enviado)	-	Oudtshoorn		Farm	AI_WCP2011_12	-33.65794	22.14506	12/04/2011	29/06/2011
Especies	Unidades de medida	Susceptibles	Casos	Muertos	Destruídos	Sacrificados			
Birds	Animales	978	410	0	0	978			
Población afectada	Clinical signs seen. HI test positive for H5 and H6.								

Province	Número de focos	Local Municipality	Sub-district	Tipo de Unidad Epidemiológica	Localización	Latitud	Longitud	Fecha de inicio	Fecha de término
WESTERN CAPE PROVINCE- (otro informe - enviado)	-	Oudtshoorn		Farm	AI_WCP2011_17	-33.65783	22.11265	12/04/2011	29/06/2011
Especies	Unidades de medida	Susceptibles	Casos	Muertos	Destruídos	Sacrificados			
Birds	Animales	106	39	0	0	106			
Población afectada	Clinical signs present. HI test positive for H5.								

Province	Número de focos	Local Municipality	Sub-district	Tipo de Unidad Epidemiológica	Localización	Latitud	Longitud	Fecha de inicio	Fecha de término
WESTERN CAPE PROVINCE- (otro informe - enviado)	-	Oudtshoorn		Farm	AI_WCP2011_14	-33.66368	22.1282	12/04/2011	29/06/2011
Especies	Unidades de medida	Susceptibles	Casos	Muertos	Destruídos	Sacrificados			
Birds	Animales	2910	1787	0	0	2910			
Población afectada	Clinical signs present. HI test positive for H5.								

Province	Número de focos	Local Municipality	Sub-district	Tipo de Unidad Epidemiológica	Localización	Latitud	Longitud	Fecha de inicio	Fecha de término
WESTERN CAPE PROVINCE- (otro informe - enviado)	-	Oudtshoorn		Farm	AI_WCP2011_15	-33.65856	22.13608	12/04/2011	29/06/2011
Especies	Unidades de medida	Susceptibles	Casos	Muertos	Destruídos	Sacrificados			
Birds	Animales	47	10	0	0	47			
Población afectada	No clinical signs seen.								

Province	Número de focos	Local Municipality	Sub-district	Tipo de Unidad Epidemiológica	Localización	Latitud	Longitud	Fecha de inicio	Fecha de término
WESTERN CAPE PROVINCE- (otro informe - enviado)	-	Oudtshoorn		Farm	AI_WCP2011_13	-33.63358	22.10517	12/04/2011	29/06/2011
Especies	Unidades de medida	Susceptibles	Casos	Muertos	Destruídos	Sacrificados			
Birds	Animales	47	10	0	0	47			

Province	Número de focos	Local Municipality	Sub-district	Tipo de Unidad Epidemiológica	Localización	Latitud	Longitud	Fecha de inicio	Fecha de término
Especies	Unidades de medida	Susceptibles	Casos	Muertos	Destruídos	Sacrificados			
Birds	Animales	928	383	0	0	928			
Población afectada	No clinical signs seen. HI test positive for H5 and H6.								

Province	Número de focos	Local Municipality	Sub-district	Tipo de Unidad Epidemiológica	Localización	Latitud	Longitud	Fecha de inicio	Fecha de término
WESTERN CAPE PROVINCE- (otro informe - enviado)	-	Oudtshoorn		Farm	AI_WCP2011_11	-33.6531	22.07563	13/04/2011	29/06/2011
Especies	Unidades de medida	Susceptibles	Casos	Muertos	Destruídos	Sacrificados			
Birds	Animales	512	138	0	0	512			
Población afectada	No clinical signs seen. HI test positive for H5 and H6.								

Province	Número de focos	Local Municipality	Sub-district	Tipo de Unidad Epidemiológica	Localización	Latitud	Longitud	Fecha de inicio	Fecha de término
WESTERN CAPE PROVINCE- (otro informe - enviado)	-	Oudtshoorn		Farm	AI_WCP2011_18	-33.60078	22.08534	19/04/2011	29/06/2011
Especies	Unidades de medida	Susceptibles	Casos	Muertos	Destruídos	Sacrificados			
Birds	Animales	936	80	0	0	936			
Población afectada	PCR positive for H5								

Province	Número de focos	Local Municipality	Sub-district	Tipo de Unidad Epidemiológica	Localización	Latitud	Longitud	Fecha de inicio	Fecha de término
WESTERN CAPE PROVINCE- (otro informe - enviado)	-	Oudtshoorn		Farm	AI_WCP2011_19	-33.64983	22.07268	19/04/2011	29/06/2011
Especies	Unidades de medida	Susceptibles	Casos	Muertos	Destruídos	Sacrificados			
Birds	Animales	342	275	0	0	342			
Población afectada	PCR positive for H5								

Province	Número de focos	Local Municipality	Sub-district	Tipo de Unidad Epidemiológica	Localización	Latitud	Longitud	Fecha de inicio	Fecha de término
WESTERN CAPE PROVINCE- (otro informe - enviado)	-	Oudtshoorn		Farm	AI_WCP2011_20	-33.41333	22.24639	20/04/2011	29/06/2011
Especies	Unidades de medida	Susceptibles	Casos	Muertos	Destruídos	Sacrificados			
Birds	Animales	331	117	0	0	319			
Población afectada	Commercial ostrich farm.								

Province	Número de focos	Local Municipality	Sub-district	Tipo de Unidad Epidemiológica	Localización	Latitud	Longitud	Fecha de inicio	Fecha de término
WESTERN CAPE PROVINCE- (otro informe - enviado)	-	Oudtshoorn		Farm	AI_WCP2011_21	-33.52722	22.54833	21/04/2011	29/06/2011
Especies	Unidades de medida	Susceptibles	Casos	Muertos	Destruídos	Sacrificados			
Birds	Animales	625	15	0	0	625			
Población afectada	Commercial ostrich farm. Positive for H5 on PCR.								

Especies	Unidades de medida	Susceptibles	Casos	Muertos	Destruídos	Sacrificados			
Province	Número de focos	Local Municipality	Sub-district	Tipo de Unidad Epidemiológica	Localización	Latitud	Longitud	Fecha de inicio	Fecha de término
WESTERN CAPE PROVINCE- (otro informe - enviado)	-	Oudtshoorn		Farm	AI_WCP2011_26	-33.57729	22.32806	30/05/2011	12/08/2011
Especies	Unidades de medida	Susceptibles	Casos	Muertos	Destruídos	Sacrificados			
Birds	Animales	2672	240	0	477	2195			
Población afectada	PCR positive								

Province	Número de focos	Local Municipality	Sub-district	Tipo de Unidad Epidemiológica	Localización	Latitud	Longitud	Fecha de inicio	Fecha de término
WESTERN CAPE PROVINCE- (otro informe - enviado)	-	Oudtshoorn		Farm	AI_WCP2011_28	-33.55472	21.87756	02/06/2011	04/07/2011
Especies	Unidades de medida	Susceptibles	Casos	Muertos	Destruídos	Sacrificados			
Birds	Animales	134	13	0	0	134			
Población afectada	Commercial ostrich farm. Positive for H5 on PCR.								

Province	Número de focos	Local Municipality	Sub-district	Tipo de Unidad Epidemiológica	Localización	Latitud	Longitud	Fecha de inicio	Fecha de término
WESTERN CAPE PROVINCE- (otro informe - enviado)	-	Oudtshoorn		Farm	AI_WCP2011_25	-33.67891	22.14227	06/06/2011	12/08/2011
Especies	Unidades de medida	Susceptibles	Casos	Muertos	Destruídos	Sacrificados			
Birds	Animales	1596	450	0	130	1466			
Población afectada	PCR positive for H5								

Province	Número de focos	Local Municipality	Sub-district	Tipo de Unidad Epidemiológica	Localización	Latitud	Longitud	Fecha de inicio	Fecha de término
WESTERN CAPE PROVINCE- (otro informe - enviado)	-	Oudtshoorn		Farm	AI_WCP2011_27	-33.61468	22.22962	07/06/2011	15/07/2011
Especies	Unidades de medida	Susceptibles	Casos	Muertos	Destruídos	Sacrificados			
Birds	Animales	669	156	0	0	669			
Población afectada	Commercial ostrich farm. Positive for H5 on PCR.								

Province	Número de focos	Local Municipality	Sub-district	Tipo de Unidad Epidemiológica	Localización	Latitud	Longitud	Fecha de inicio	Fecha de término
WESTERN CAPE PROVINCE- (otro informe - enviado)	-	Hessequa		Farm	AI_WCP2011_24	-34.16269	20.94089	07/06/2011	12/08/2011
Especies	Unidades de medida	Susceptibles	Casos	Muertos	Destruídos	Sacrificados			
Birds	Animales	2165	900	0	557	1608			
Población afectada	PCR positive								

Province	Número de focos	Local Municipality	Sub-district	Tipo de Unidad Epidemiológica	Localización	Latitud	Longitud	Fecha de inicio	Fecha de término
WESTERN CAPE PROVINCE- (otro informe - enviado)	-	Oudtshoorn		Farm	AI_WCP2011_22	-33.60494	22.04024	09/06/2011	29/06/2011
Especies	Unidades de medida	Susceptibles	Casos	Muertos	Destruídos	Sacrificados			

Province	Número de focos	Local Municipality	Sub-district	Tipo de Unidad Epidemiológica	Localización	Latitud	Longitud	Fecha de inicio	Fecha de término
Especies	Unidades de medida	Susceptibles	Casos	Muertos	Destruídos	Sacrificados			
Birds	Animales	378	100	8	0	370			
Población afectada	PCR positive for H5								

Province	Número de focos	Local Municipality	Sub-district	Tipo de Unidad Epidemiológica	Localización	Latitud	Longitud	Fecha de inicio	Fecha de término
WESTERN CAPE PROVINCE- (otro informe - enviado)	-	Uniondale		Farm	AI_WCP2011_32	-33.825	22.58783	15/06/2011	12/08/2011
Especies	Unidades de medida	Susceptibles	Casos	Muertos	Destruídos	Sacrificados			
Birds	Animales	865	225	0	0	865			
Población afectada	HI positive for H5 and H6								

Province	Número de focos	Local Municipality	Sub-district	Tipo de Unidad Epidemiológica	Localización	Latitud	Longitud	Fecha de inicio	Fecha de término
WESTERN CAPE PROVINCE- (otro informe - enviado)	-	Uniondale		Farm	AI_WCP2011_31	-33.81717	22.63544	20/06/2011	12/08/2011
Especies	Unidades de medida	Susceptibles	Casos	Muertos	Destruídos	Sacrificados			
Birds	Animales	323	311	0	0	323			
Población afectada	PCR positive								

Province	Número de focos	Local Municipality	Sub-district	Tipo de Unidad Epidemiológica	Localización	Latitud	Longitud	Fecha de inicio	Fecha de término
WESTERN CAPE PROVINCE- (otro informe - enviado)	-	Oudtshoorn		Farm	AI_WCP2011_34	-33.66333	22.11556	29/06/2011	29/07/2011
Especies	Unidades de medida	Susceptibles	Casos	Muertos	Destruídos	Sacrificados			
Birds	Animales	397	66	0	14	383			
Población afectada	PCR positive								

Province	Número de focos	Local Municipality	Sub-district	Tipo de Unidad Epidemiológica	Localización	Latitud	Longitud	Fecha de inicio	Fecha de término
WESTERN CAPE PROVINCE- (otro informe - enviado)	-	Oudtshoorn		Farm	AI_WCP2011_35	-33.40667	22.22556	29/06/2011	12/08/2011
Especies	Unidades de medida	Susceptibles	Casos	Muertos	Destruídos	Sacrificados			
Birds	Animales	457	457	0	0	457			
Población afectada	HI positive for H5 & H6								

Province	Número de focos	Local Municipality	Sub-district	Tipo de Unidad Epidemiológica	Localización	Latitud	Longitud	Fecha de inicio	Fecha de término
WESTERN CAPE PROVINCE- (otro informe - enviado)	-	Oudtshoorn		Farm	AI_WCP2011_33	-33.6073	22.04078	29/06/2011	12/08/2011
Especies	Unidades de medida	Susceptibles	Casos	Muertos	Destruídos	Sacrificados			
Birds	Animales	230	34	0	0	230			
Población afectada	HI positive for H5 & H6								

Especies	Unidades de medida	Susceptibles	Casos	Muertos	Destruídos	Sacrificados			
Province	Número de focos	Local Municipality	Sub-district	Tipo de Unidad Epidemiológica	Localización	Latitud	Longitud	Fecha de inicio	Fecha de término
WESTERN CAPE PROVINCE- (otro informe - enviado)	-	Oudtshoorn		Farm	AI_WCP2011_29	-33.65967	22.14142	01/07/2011	12/08/2011
Especies	Unidades de medida	Susceptibles	Casos	Muertos	Destruídos	Sacrificados			
Birds	Animales	52	14	0	0	52			
Población afectada	HI positive for H5 and H6								

Province	Número de focos	Local Municipality	Sub-district	Tipo de Unidad Epidemiológica	Localización	Latitud	Longitud	Fecha de inicio	Fecha de término
WESTERN CAPE PROVINCE- (otro informe - enviado)	-	Oudtshoorn		Farm	AI_WCP2011_30	-33.6171	22.2799	06/07/2011	12/08/2011
Especies	Unidades de medida	Susceptibles	Casos	Muertos	Destruídos	Sacrificados			
Birds	Animales	881	440	0	0	881			
Población afectada	PCR positive for H5								

Province	Número de focos	Local Municipality	Sub-district	Tipo de Unidad Epidemiológica	Localización	Latitud	Longitud	Fecha de inicio	Fecha de término
WESTERN CAPE PROVINCE- (otro informe - enviado)	-	Oudtshoorn		Farm	AI_WCP2011_36	-33.66529	22.15371	14/07/2011	23/08/2011
Especies	Unidades de medida	Susceptibles	Casos	Muertos	Destruídos	Sacrificados			
Birds	Animales	131	35	0	0	131			
Población afectada	HI positive for H5								

Province	Número de focos	Local Municipality	Sub-district	Tipo de Unidad Epidemiológica	Localización	Latitud	Longitud	Fecha de inicio	Fecha de término
WESTERN CAPE PROVINCE- (otro informe - enviado)	-	Oudtshoorn		Farm	AI_WCP2011_37	-33.64727	22.09402	21/07/2011	30/08/2011
Especies	Unidades de medida	Susceptibles	Casos	Muertos	Destruídos	Sacrificados			
Birds	Animales	526	248	0	0	526			
Población afectada	HI positive for H5 and H6								

Province	Número de focos	Local Municipality	Sub-district	Tipo de Unidad Epidemiológica	Localización	Latitud	Longitud	Fecha de inicio	Fecha de término
WESTERN CAPE PROVINCE- (otro informe - enviado)	-	Oudtshoorn		Farm	AI_WCP2011_38	-33.61251	21.99755	01/08/2011	05/09/2011
Especies	Unidades de medida	Susceptibles	Casos	Muertos	Destruídos	Sacrificados			
Birds	Animales	184	98	0	0	184			
Población afectada	HI positive for H5 and H6								

Province	Número de focos	Local Municipality	Sub-district	Tipo de Unidad Epidemiológica	Localización	Latitud	Longitud	Fecha de inicio	Fecha de término
WESTERN CAPE PROVINCE- (otro informe - enviado)	-	Oudtshoorn		Farm	AI_WCP2011_39	-33.62867	22.19616	09/08/2011	12/09/2011
Especies	Unidades de medida	Susceptibles	Casos	Muertos	Destruídos	Sacrificados			
Birds	Animales	526	248	0	0	526			

Province	Número de focos	Local Municipality	Sub-district	Tipo de Unidad Epidemiológica	Localización	Latitud	Longitud	Fecha de inicio	Fecha de término
Especies	Unidades de medida	Susceptibles	Casos	Muertos	Destruídos	Sacrificados			
Birds	Animales	356	118	0	0	356			
Población afectada	PCR positive								

Province	Número de focos	Local Municipality	Sub-district	Tipo de Unidad Epidemiológica	Localización	Latitud	Longitud	Fecha de inicio	Fecha de término
WESTERN CAPE PROVINCE- (otro informe - enviado)	-	Oudtshoorn		Farm	AI_WCP2011_41	-33.6592	22.0915	31/08/2011	07/10/2011
Especies	Unidades de medida	Susceptibles	Casos	Muertos	Destruídos	Sacrificados			
Birds	Animales	414	13	0	0	414			
Población afectada	PCR positive								

Province	Número de focos	Local Municipality	Sub-district	Tipo de Unidad Epidemiológica	Localización	Latitud	Longitud	Fecha de inicio	Fecha de término
EASTERN CAPE PROVINCE- (otro informe - enviado)	-	Ikwezi		Farm	AI_ECP2011_01	-33.04803	24.33083	19/09/2011	22/11/2011
Especies	Unidades de medida	Susceptibles	Casos	Muertos	Destruídos	Sacrificados			
Birds	Animales	416	8	0	0	416			
Población afectada	HI positive. No PCR positives found.								

Province	Número de focos	Local Municipality	Sub-district	Tipo de Unidad Epidemiológica	Localización	Latitud	Longitud	Fecha de inicio	Fecha de término
WESTERN CAPE PROVINCE- (otro informe - enviado)	-	Mossel Bay		Farm	AI_WCP2011_42	-34.2548	21.8854	20/09/2011	10/11/2011
Especies	Unidades de medida	Susceptibles	Casos	Muertos	Destruídos	Sacrificados			
Birds	Animales	954	75	0	0	954			
Población afectada	Matrix gene PCR positive only								

Province	Número de focos	Local Municipality	Sub-district	Tipo de Unidad Epidemiológica	Localización	Latitud	Longitud	Fecha de inicio	Fecha de término
WESTERN CAPE PROVINCE- (otro informe - enviado)	-	Oudtshoorn		Farm	AI_WCP2011_45	-33.4443	22.3817	03/10/2011	30/11/2011
Especies	Unidades de medida	Susceptibles	Casos	Muertos	Destruídos	Sacrificados			
Birds	Animales	259	35	0	0	259			
Población afectada	HI positive. No PCR positives found.								

Province	Número de focos	Local Municipality	Sub-district	Tipo de Unidad Epidemiológica	Localización	Latitud	Longitud	Fecha de inicio	Fecha de término
WESTERN CAPE PROVINCE- (otro informe - enviado)	-	Oudtshoorn		Farm	AI_WCP2011_43	-33.6282	22.0736	04/10/2011	01/12/2011
Especies	Unidades de medida	Susceptibles	Casos	Muertos	Destruídos	Sacrificados			
Birds	Animales	884	15	0	0	884			
Población afectada	HI positive. No PCR positives found.								

Especies	Unidades de medida	Susceptibles	Casos	Muertos	Destruídos	Sacrificados			
Province	Número de focos	Local Municipality	Sub-district	Tipo de Unidad Epidemiológica	Localización	Latitud	Longitud	Fecha de inicio	Fecha de término
WESTERN CAPE PROVINCE- (otro informe - enviado)	-	Kannaland		Farm	AI_WCP2011_46	-33.6369	21.1755	17/10/2011	04/05/2012
Especies	Unidades de medida	Susceptibles	Casos	Muertos	Destruídos	Sacrificados			
Birds	Animales	1302	411	0	0	1302			
Población afectada	HI positive. No PCR positives found.								

Province	Número de focos	Local Municipality	Sub-district	Tipo de Unidad Epidemiológica	Localización	Latitud	Longitud	Fecha de inicio	Fecha de término
WESTERN CAPE PROVINCE- (otro informe - enviado)	-	Oudtshoorn		Farm	AI_WCP2011_44	-33.6563	22.0854	21/10/2011	05/12/2011
Especies	Unidades de medida	Susceptibles	Casos	Muertos	Destruídos	Sacrificados			
Birds	Animales	418	29	0	0	418			
Población afectada	HI positive. No PCR positives found.								

Province	Número de focos	Local Municipality	Sub-district	Tipo de Unidad Epidemiológica	Localización	Latitud	Longitud	Fecha de inicio	Fecha de término
WESTERN CAPE PROVINCE- (otro informe - enviado)	-	Hessequa		Farm	AI_WCP2011_48	-34.36484	20.82181	12/01/2012	11/06/2012
Especies	Unidades de medida	Susceptibles	Casos	Muertos	Destruídos	Sacrificados			
Birds	Animales	298	98	0	0	298			
Población afectada									

Province	Número de focos	Local Municipality	Sub-district	Tipo de Unidad Epidemiológica	Localización	Latitud	Longitud	Fecha de inicio	Fecha de término
WESTERN CAPE PROVINCE- (otro informe - enviado)	-	Hessequa		Farm	AI_WCP2011_50	-34.29572	20.85478	28/05/2012	14/08/2012
Especies	Unidades de medida	Susceptibles	Casos	Muertos	Destruídos	Sacrificados			
Birds	Animales	5427	1447	0	2860	2256			
Población afectada	Commercial ostriches								

Province	Número de focos	Local Municipality	Sub-district	Tipo de Unidad Epidemiológica	Localización	Latitud	Longitud	Fecha de inicio	Fecha de término
WESTERN CAPE PROVINCE- (otro informe - enviado)	-	Hessequa		Farm	AI_WCP2011_49	-34.08203	21.75897	29/05/2012	14/08/2012
Especies	Unidades de medida	Susceptibles	Casos	Muertos	Destruídos	Sacrificados			
Birds	Animales	533	38	0	0	533			
Población afectada	Commercial ostriches								

Province	Número de focos	Local Municipality	Sub-district	Tipo de Unidad Epidemiológica	Localización	Latitud	Longitud	Fecha de inicio	Fecha de término
WESTERN CAPE PROVINCE- (este informe - enviado)	-	Hessequa		Farm	AI_WCP2011_51	-34.3408	20.79947	11/06/2012	
Especies	Unidades de medida	Susceptibles	Casos	Muertos	Destruídos	Sacrificados			

Province	Número de focos	Local Municipality	Sub-district	Tipo de Unidad Epidemiológica	Localización	Latitud	Longitud	Fecha de inicio	Fecha de término
Especies	Unidades de medida	Susceptibles	Casos	Muertos	Destruídos	Sacrificados			
Birds	Animales	1930	1286	0	0	0			
Población afectada	Commercial ostriches								

Resumen de focos: Número total de focos = 48 (Enviar)

Especies	Susceptibles	Casos	Muertos	Destruídos	Sacrificados
Birds	53531	15277	108	4038	42601

Epidemiología

Otros detalles epidemiológicos / comentarios

Commercial ostrich farms. Initially no clinical signs or mortalities were seen. Stamping out of ostriches on positive farm is taking place.

Fuente del o de los focos u origen de la infección

• Unknown or inconclusive

Medidas implementadas

Implementada	Para ser implementada
<ul style="list-style-type: none"> stamping out quarantine screening 	<ul style="list-style-type: none"> ninguna medida de control programada
Animales tratados	Vacunación prohibida
no	yes

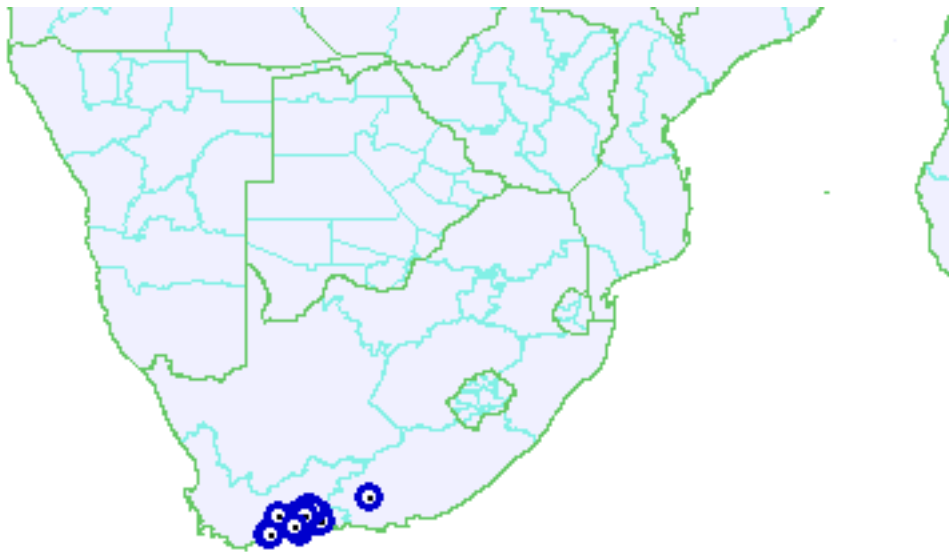
Resultados de las pruebas diagnósticas





Tipo de laboratorio	Nombre del laboratorio	Especies	Tipo de prueba	Fecha en que los resultados han sido entregados	Resultados
Private Laboratory	Deltamune	Birds	polymerase chain reaction (PCR)	28/06/2012	Positive

Informes futuros

El episodio continúa. Informes de seguimiento semanales serán enviados

Mapa de focos



-  Resuelto [doméstica (s)] \n
-  Continúa (domésticas)
-  Fronteras internacionales
-  Límites administrativos