

Informe de seguimiento n°13

Referencia del informe: , Referencia OIE : 17565, Fecha del informe : 24/04/2015, País : Taipei Chino

Resumen del informe

Nombre de quien envía el informe	Dr Ping-Cheng Yang	Teléfono	+886 3 518 5023
Posición	Vice President	Fax	+886 3 518 5030
Dirección	No.1, Lane 51, Dahu Rd., Xiangshan Dist. Hsinchu City 300	Correo electrónico	delegate@mail.baphiq.gov.tw
		Fecha de envío del informe a la OIE	24/04/2015

Tipo de animal	Terrestres	Fecha del informe	24/04/2015
Enfermedad	Influenza aviar altamente patógena	Fecha del inicio del evento	08/01/2015
Agente etiológico	Virus de la influenza aviar altamente patógena	Fecha de confirmación del evento	11/01/2015
Serotipo(s)	H5N8	Fecha de la última aparición	23/07/2014
Motivo	Reaparición de una enfermedad de la Lista de la OIE	Diagnóstico	Clínico, Pruebas de diagnóstico de laboratorio avanzadas (ej. virología, microscopía electrónica, biología molecular e inmunología)
País o zona	Una zona o compartimento	Signos clínicos	Sí
Número de focos notificados	enviar= 282, Borrador= 0		

Detalles de los focos

Prefecture/City	Número de focos	District	Sub-district	Tipo de Unidad Epidemiológica	Localización	Latitud	Longitud	Fecha de inicio	Fecha de término
CHIAYI COUNTY- (otro informe - enviado)	-			Explotación	Municipio de Da-Lin	23.61167	120.44574	08/01/2015	
Especies	Unidades de medida	Susceptibles	Casos	Muertos	Destruídos	Sacrificados			
Aves	Animales	5200	3683	3683			
Población afectada	Gansos reproductores								

Prefecture/City	Número de focos	District	Sub-district	Tipo de Unidad Epidemiológica	Localización	Latitud	Longitud	Fecha de inicio	Fecha de término
CHIAYI COUNTY- (otro informe - enviado)	-			Explotación	Municipio de Dalin 2	23.61521	120.44296	09/01/2015	
Especies	Unidades de medida	Susceptibles	Casos	Muertos	Destruídos	Sacrificados			
Aves	Animales	4100	3365	3365	735	0			
Población afectada	Gansos reproductores								

Prefecture/City	Número de focos	District	Sub-district	Tipo de Unidad Epidemiológica	Localización	Latitud	Longitud	Fecha de inicio	Fecha de término
CHIAYI COUNTY- (otro informe - enviado)	-			Explotación	Municipio de Dalin 3	23.60944	120.45117	09/01/2015	
Especies	Unidades de medida	Susceptibles	Casos	Muertos	Destruídos	Sacrificados			
Aves	Animales	7200	4384	4384	2816	0			
Población afectada	Gansos reproductores								

Prefecture/City	Número de focos	District	Sub-district	Tipo de Unidad Epidemiológica	Localización	Latitud	Longitud	Fecha de inicio	Fecha de término
CHIAYI COUNTY- (otro informe - enviado)	-			Explotación	Municipio de Dalin 1	23.60953	120.45049	09/01/2015	
Especies	Unidades de medida	Susceptibles	Casos	Muertos	Destruídos	Sacrificados			
Aves	Animales	7200	1400	1400			
Población afectada	Gansos reproductores								

Especies	Unidades de medida	Susceptibles	Casos	Muertos	Destruídos	Sacrificados			
Prefecture/City	Número de focos	District	Sub-district	Tipo de Unidad Epidemiológica	Localización	Latitud	Longitud	Fecha de inicio	Fecha de término
YUNLIN COUNTY- (otro informe - enviado)	-			Explotación	Municipio de Dongshi	23.67771	120.22541	10/01/2015	
Especies	Unidades de medida	Susceptibles	Casos	Muertos	Destruídos	Sacrificados			
Aves	Animales	9630	2230	2230			
Población afectada	Gansos								

Prefecture/City	Número de focos	District	Sub-district	Tipo de Unidad Epidemiológica	Localización	Latitud	Longitud	Fecha de inicio	Fecha de término
CHIAYI COUNTY- (otro informe - enviado)	-			Explotación	Municipio de Dalin	23.61774	120.42998	10/01/2015	
Especies	Unidades de medida	Susceptibles	Casos	Muertos	Destruídos	Sacrificados			
Aves	Animales	8000	12	12			
Población afectada	Gansos reproductores								

Prefecture/City	Número de focos	District	Sub-district	Tipo de Unidad Epidemiológica	Localización	Latitud	Longitud	Fecha de inicio	Fecha de término
CHIAYI COUNTY- (otro informe - enviado)	-			Explotación	Municipio de Dalin	23.61805	120.4289	10/01/2015	
Especies	Unidades de medida	Susceptibles	Casos	Muertos	Destruídos	Sacrificados			
Aves	Animales	10000	3180	3180			
Población afectada	Gansos reproductores								

Prefecture/City	Número de focos	District	Sub-district	Tipo de Unidad Epidemiológica	Localización	Latitud	Longitud	Fecha de inicio	Fecha de término
PINGTUNG COUNTY- (otro informe - enviado)	-			Explotación	Municipio de Wandan	22.592835	120.47674	10/01/2015	
Especies	Unidades de medida	Susceptibles	Casos	Muertos	Destruídos	Sacrificados			
Aves	Animales	2200	1570	1570	630	0			
Población afectada	Gansos								

Prefecture/City	Número de focos	District	Sub-district	Tipo de Unidad Epidemiológica	Localización	Latitud	Longitud	Fecha de inicio	Fecha de término
TAINAN CITY- (otro informe - enviado)	-			Explotación	Distrito de Liuying	23.2834	120.296	10/01/2015	
Especies	Unidades de medida	Susceptibles	Casos	Muertos	Destruídos	Sacrificados			
Aves	Animales	1403	...	0	1403	0			
Población afectada	Gansos reproductores								

Prefecture/City	Número de focos	District	Sub-district	Tipo de Unidad Epidemiológica	Localización	Latitud	Longitud	Fecha de inicio	Fecha de término
PINGTUNG COUNTY- (otro informe - enviado)	-			Explotación	Municipio de Changzhi	22.70674	120.573428	10/01/2015	
Especies	Unidades de medida	Susceptibles	Casos	Muertos	Destruídos	Sacrificados			
Aves	Animales	840	107	107	733	0			
Población afectada	Gansos								

Prefecture/City	Número de focos	District	Sub-district	Tipo de Unidad Epidemiológica	Localización	Latitud	Longitud	Fecha de inicio	Fecha de término
-----------------	-----------------	----------	--------------	-------------------------------	--------------	---------	----------	-----------------	------------------

Prefecture/City	Número de focos	District	Sub-district	Tipo de Unidad Epidemiológica	Localización	Latitud	Longitud	Fecha de inicio	Fecha de término
Especies	Unidades de medida	Susceptibles	Casos	Muertos	Destruídos	Sacrificados			
YUNLIN COUNTY- (otro informe - enviado)	-			Explotación	Municipio de Dongshi	23.72799	120.24332	11/01/2015	
Especies	Unidades de medida	Susceptibles	Casos	Muertos	Destruídos	Sacrificados			
Aves	Animales	1500	736	736	764	0			
Población afectada	Gansos reproductores								

Prefecture/City	Número de focos	District	Sub-district	Tipo de Unidad Epidemiológica	Localización	Latitud	Longitud	Fecha de inicio	Fecha de término
YUNLIN COUNTY- (otro informe - enviado)	-			Explotación	Municipio de Taixi	23.726945	120.24231	11/01/2015	
Especies	Unidades de medida	Susceptibles	Casos	Muertos	Destruídos	Sacrificados			
Aves	Animales	1150	575	575	575	0			
Población afectada	Gansos reproductores								

Prefecture/City	Número de focos	District	Sub-district	Tipo de Unidad Epidemiológica	Localización	Latitud	Longitud	Fecha de inicio	Fecha de término
CHIAYI COUNTY- (otro informe - enviado)	-			Explotación	Municipio de Dalin	23.6113	120.436	11/01/2015	
Especies	Unidades de medida	Susceptibles	Casos	Muertos	Destruídos	Sacrificados			
Aves	Animales	6200	1005	1005	5195	0			
Población afectada	Gansos								

Prefecture/City	Número de focos	District	Sub-district	Tipo de Unidad Epidemiológica	Localización	Latitud	Longitud	Fecha de inicio	Fecha de término
CHIAYI COUNTY- (otro informe - enviado)	-			Explotación	Municipio de Dalin	23.6146	120.444	11/01/2015	
Especies	Unidades de medida	Susceptibles	Casos	Muertos	Destruídos	Sacrificados			
Aves	Animales	4100	395	395	3705	0			
Población afectada	Gansos								

Prefecture/City	Número de focos	District	Sub-district	Tipo de Unidad Epidemiológica	Localización	Latitud	Longitud	Fecha de inicio	Fecha de término
CHIAYI COUNTY- (otro informe - enviado)	-			Explotación	Municipio de Dalin	23.61521	120.443	11/01/2015	
Especies	Unidades de medida	Susceptibles	Casos	Muertos	Destruídos	Sacrificados			
Aves	Animales	2300	275	275	2025	0			
Población afectada	Gansos								

Prefecture/City	Número de focos	District	Sub-district	Tipo de Unidad Epidemiológica	Localización	Latitud	Longitud	Fecha de inicio	Fecha de término
CHIAYI COUNTY- (otro informe - enviado)	-			Explotación	Municipio de Dalin	23.61154	120.4518	11/01/2015	
Especies	Unidades de medida	Susceptibles	Casos	Muertos	Destruídos	Sacrificados			
Aves	Animales	4700	2324	2324	2376	0			
Población afectada	Gansos								

Prefecture/City	Número de focos	District	Sub-district	Tipo de Unidad Epidemiológica	Localización	Latitud	Longitud	Fecha de inicio	Fecha de término
-----------------	-----------------	----------	--------------	-------------------------------	--------------	---------	----------	-----------------	------------------

Prefecture/City	Número de focos	District	Sub-district	Tipo de Unidad Epidemiológica	Localización	Latitud	Longitud	Fecha de inicio	Fecha de término
Especies	Unidades de medida	Susceptibles	Casos	Muertos	Destruídos	Sacrificados			
TAINAN CITY- (otro informe - enviado)	-			Explotación	Distrito de Xiaying	23.245029	120.247281	11/01/2015	
Especies	Unidades de medida	Susceptibles	Casos	Muertos	Destruídos	Sacrificados			
Aves	Animales	2050	1900	1900	150	0			
Población afectada	Gansos								

Prefecture/City	Número de focos	District	Sub-district	Tipo de Unidad Epidemiológica	Localización	Latitud	Longitud	Fecha de inicio	Fecha de término
Especies	Unidades de medida	Susceptibles	Casos	Muertos	Destruídos	Sacrificados			
YUNLIN COUNTY- (otro informe - enviado)	-			Explotación	Municipio de Dongshi	23.709828	120.25818	11/01/2015	
Especies	Unidades de medida	Susceptibles	Casos	Muertos	Destruídos	Sacrificados			
Aves	Animales	2200	102	102			
Población afectada	Gansos reproductores								

Prefecture/City	Número de focos	District	Sub-district	Tipo de Unidad Epidemiológica	Localización	Latitud	Longitud	Fecha de inicio	Fecha de término
Especies	Unidades de medida	Susceptibles	Casos	Muertos	Destruídos	Sacrificados			
YUNLIN COUNTY- (otro informe - enviado)	-			Explotación	Municipio de Taixi	23.727202	120.24231	11/01/2015	
Especies	Unidades de medida	Susceptibles	Casos	Muertos	Destruídos	Sacrificados			
Aves	Animales	1400	4	4			
Población afectada	Gansos reproductores								

Prefecture/City	Número de focos	District	Sub-district	Tipo de Unidad Epidemiológica	Localización	Latitud	Longitud	Fecha de inicio	Fecha de término
Especies	Unidades de medida	Susceptibles	Casos	Muertos	Destruídos	Sacrificados			
CHIAYI COUNTY- (otro informe - enviado)	-			Explotación	Municipio de Dalin	23.6116	120.432	11/01/2015	
Especies	Unidades de medida	Susceptibles	Casos	Muertos	Destruídos	Sacrificados			
Aves	Animales	2300	950	950	1350	0			
Población afectada	Gansos								

Prefecture/City	Número de focos	District	Sub-district	Tipo de Unidad Epidemiológica	Localización	Latitud	Longitud	Fecha de inicio	Fecha de término
Especies	Unidades de medida	Susceptibles	Casos	Muertos	Destruídos	Sacrificados			
TAOYUAN COUNTY- (otro informe - enviado)	-			No aplicable	Distrito de Dayuan	25.0453	121.188	12/01/2015	
Especies	Unidades de medida	Susceptibles	Casos	Muertos	Destruídos	Sacrificados			
Aves	Animales	22000	2	0	22000	0			
Población afectada	También se ha detectado en este matadero el virus H5N2 de la influenza aviar altamente patógena								

Prefecture/City	Número de focos	District	Sub-district	Tipo de Unidad Epidemiológica	Localización	Latitud	Longitud	Fecha de inicio	Fecha de término
Especies	Unidades de medida	Susceptibles	Casos	Muertos	Destruídos	Sacrificados			
YUNLIN COUNTY- (otro informe - enviado)	-			Explotación	Municipio de Taixi	23.7545	120.232	12/01/2015	
Especies	Unidades de medida	Susceptibles	Casos	Muertos	Destruídos	Sacrificados			
Aves	Animales	2900	600	600			
Población afectada	También se ha detectado en esta granja de patos el virus H5N2 de la influenza aviar altamente patógena								

Prefecture/City	Número de focos	District	Sub-district	Tipo de Unidad Epidemiológica	Localización	Latitud	Longitud	Fecha de inicio	Fecha de término
-----------------	-----------------	----------	--------------	-------------------------------	--------------	---------	----------	-----------------	------------------

Prefecture/City	Número de focos	District	Sub-district	Tipo de Unidad Epidemiológica	Localización	Latitud	Longitud	Fecha de inicio	Fecha de término
Especies	Unidades de medida	Susceptibles	Casos	Muertos	Destruídos	Sacrificados			
YUNLIN COUNTY- (otro informe - enviado)	-			Explotación	Municipio de Taixi	23.75235	120.22034	12/01/2015	
Especies	Unidades de medida	Susceptibles	Casos	Muertos	Destruídos	Sacrificados			
Aves	Animales	3670	530	530			
Población afectada	Gansos								

Prefecture/City	Número de focos	District	Sub-district	Tipo de Unidad Epidemiológica	Localización	Latitud	Longitud	Fecha de inicio	Fecha de término
YUNLIN COUNTY- (otro informe - enviado)	-			Explotación	Municipio de Dongshi	23.709221	120.25264	12/01/2015	
Especies	Unidades de medida	Susceptibles	Casos	Muertos	Destruídos	Sacrificados			
Aves	Animales	4760	200	200			
Población afectada	Gansos								

Prefecture/City	Número de focos	District	Sub-district	Tipo de Unidad Epidemiológica	Localización	Latitud	Longitud	Fecha de inicio	Fecha de término
YUNLIN COUNTY- (otro informe - enviado)	-			Explotación	Municipio de Dongshi	23.719913	120.24294	12/01/2015	
Especies	Unidades de medida	Susceptibles	Casos	Muertos	Destruídos	Sacrificados			
Aves	Animales	7600	2800	2800			
Población afectada	Gansos								

Prefecture/City	Número de focos	District	Sub-district	Tipo de Unidad Epidemiológica	Localización	Latitud	Longitud	Fecha de inicio	Fecha de término
TAINAN CITY- (otro informe - enviado)	-			Explotación	Distrito de Xiaying	23.244058	120.24811	12/01/2015	
Especies	Unidades de medida	Susceptibles	Casos	Muertos	Destruídos	Sacrificados			
Aves	Animales	3400	2558	2558	842	0			
Población afectada	Gansos								

Prefecture/City	Número de focos	District	Sub-district	Tipo de Unidad Epidemiológica	Localización	Latitud	Longitud	Fecha de inicio	Fecha de término
TAINAN CITY- (otro informe - enviado)	-			Explotación	Distrito de Madou	23.20814	120.23793	12/01/2015	
Especies	Unidades de medida	Susceptibles	Casos	Muertos	Destruídos	Sacrificados			
Aves	Animales	2250	1698	1698	552	0			
Población afectada	Gansos								

Prefecture/City	Número de focos	District	Sub-district	Tipo de Unidad Epidemiológica	Localización	Latitud	Longitud	Fecha de inicio	Fecha de término
TAINAN CITY- (otro informe - enviado)	-			Explotación	Distrito de Madou	23.2091083	120.23789	12/01/2015	
Especies	Unidades de medida	Susceptibles	Casos	Muertos	Destruídos	Sacrificados			
Aves	Animales	1280	510	510	770	0			
Población afectada	Gansos								

Prefecture/City	Número de focos	District	Sub-district	Tipo de Unidad Epidemiológica	Localización	Latitud	Longitud	Fecha de inicio	Fecha de término
-----------------	-----------------	----------	--------------	-------------------------------	--------------	---------	----------	-----------------	------------------

Prefecture/City	Número de focos	District	Sub-district	Tipo de Unidad Epidemiológica	Localización	Latitud	Longitud	Fecha de inicio	Fecha de término
TAINAN CITY- (otro informe - enviado)	-			Explotación	Distrito de Madou	23.21275	120.2383	12/01/2015	
Especies	Unidades de medida	Susceptibles	Casos	Muertos	Destruídos	Sacrificados			
Aves	Animales	1100	559	559	541	0			
Población afectada	Gansos								

Prefecture/City	Número de focos	District	Sub-district	Tipo de Unidad Epidemiológica	Localización	Latitud	Longitud	Fecha de inicio	Fecha de término
TAINAN CITY- (otro informe - enviado)	-			Explotación	Distrito de Madou	23.21197	120.23984	12/01/2015	
Especies	Unidades de medida	Susceptibles	Casos	Muertos	Destruídos	Sacrificados			
Aves	Animales	10700	2200	2200			
Población afectada	Patos reproductores								

Prefecture/City	Número de focos	District	Sub-district	Tipo de Unidad Epidemiológica	Localización	Latitud	Longitud	Fecha de inicio	Fecha de término
PINGTUNG COUNTY- (otro informe - enviado)	-			Explotación	Municipio de Wandan	22.6043333	120.46761	12/01/2015	
Especies	Unidades de medida	Susceptibles	Casos	Muertos	Destruídos	Sacrificados			
Aves	Animales	2100	1799	1799	301	0			
Población afectada	Gansos								

Prefecture/City	Número de focos	District	Sub-district	Tipo de Unidad Epidemiológica	Localización	Latitud	Longitud	Fecha de inicio	Fecha de término
TAINAN CITY- (otro informe - enviado)	-			Explotación	Distrito de Xiaying	23.2347	120.283	13/01/2015	
Especies	Unidades de medida	Susceptibles	Casos	Muertos	Destruídos	Sacrificados			
Aves	Animales	1800	1437	1437	363	0			
Población afectada	Gansos								

Prefecture/City	Número de focos	District	Sub-district	Tipo de Unidad Epidemiológica	Localización	Latitud	Longitud	Fecha de inicio	Fecha de término
TAINAN CITY- (otro informe - enviado)	-			Explotación	Distrito de Madou	23.2023	120.239	13/01/2015	
Especies	Unidades de medida	Susceptibles	Casos	Muertos	Destruídos	Sacrificados			
Aves	Animales	2760	20	20	2740	0			
Población afectada	Gansos								

Prefecture/City	Número de focos	District	Sub-district	Tipo de Unidad Epidemiológica	Localización	Latitud	Longitud	Fecha de inicio	Fecha de término
TAINAN CITY- (otro informe - enviado)	-			Explotación	Distrito de Xiaying	23.2335	120.284	13/01/2015	
Especies	Unidades de medida	Susceptibles	Casos	Muertos	Destruídos	Sacrificados			
Aves	Animales	2400	1753	1753	647	0			
Población afectada	Gansos								

Prefecture/City	Número de focos	District	Sub-district	Tipo de Unidad Epidemiológica	Localización	Latitud	Longitud	Fecha de inicio	Fecha de término
-----------------	-----------------	----------	--------------	-------------------------------	--------------	---------	----------	-----------------	------------------

Prefecture/City	Número de focos	District	Sub-district	Tipo de Unidad Epidemiológica	Localización	Latitud	Longitud	Fecha de inicio	Fecha de término
Especies	Unidades de medida	Susceptibles	Casos	Muertos	Destruídos	Sacrificados			
YUNLIN COUNTY- (otro informe - enviado)	-			Explotación	Municipio de Taixi	23.727512	120.2423	13/01/2015	
Especies	Unidades de medida	Susceptibles	Casos	Muertos	Destruídos	Sacrificados			
Aves	Animales	6500	4259	4259	2241	0			
Población afectada	Gansos								

Prefecture/City	Número de focos	District	Sub-district	Tipo de Unidad Epidemiológica	Localización	Latitud	Longitud	Fecha de inicio	Fecha de término
YUNLIN COUNTY- (otro informe - enviado)	-			Explotación	Municipio de Mailiao	23.812463	120.2728	13/01/2015	
Especies	Unidades de medida	Susceptibles	Casos	Muertos	Destruídos	Sacrificados			
Aves	Animales	5000	2749	2749	2251	0			
Población afectada	Gansos								

Prefecture/City	Número de focos	District	Sub-district	Tipo de Unidad Epidemiológica	Localización	Latitud	Longitud	Fecha de inicio	Fecha de término
YUNLIN COUNTY- (otro informe - enviado)	-			Explotación	Municipio de Mailiao	23.804828	120.2802	13/01/2015	
Especies	Unidades de medida	Susceptibles	Casos	Muertos	Destruídos	Sacrificados			
Aves	Animales	2400	2100	2100	300	0			
Población afectada	Gansos								

Prefecture/City	Número de focos	District	Sub-district	Tipo de Unidad Epidemiológica	Localización	Latitud	Longitud	Fecha de inicio	Fecha de término
MIAOLI COUNTY- (otro informe - enviado)	-			No aplicable	Zhunan Township	24.737	120.907	13/01/2015	
Especies	Unidades de medida	Susceptibles	Casos	Muertos	Destruídos	Sacrificados			
Aves	Animales	100	5	5	95	0			
Población afectada	Pollos en un matadero (ml-3)								

Prefecture/City	Número de focos	District	Sub-district	Tipo de Unidad Epidemiológica	Localización	Latitud	Longitud	Fecha de inicio	Fecha de término
YUNLIN COUNTY- (otro informe - enviado)	-			Explotación	Municipio de Dongshi	23.7269	120.243	13/01/2015	
Especies	Unidades de medida	Susceptibles	Casos	Muertos	Destruídos	Sacrificados			
Aves	Animales	4100	1353	1353	2747	0			
Población afectada	También se ha detectado en esta granja de gansos el virus H5N2 de la influenza aviar altamente patógena								

Prefecture/City	Número de focos	District	Sub-district	Tipo de Unidad Epidemiológica	Localización	Latitud	Longitud	Fecha de inicio	Fecha de término
YUNLIN COUNTY- (otro informe - enviado)	-			Explotación	Municipio de Taixi	23.7241	120.236	13/01/2015	
Especies	Unidades de medida	Susceptibles	Casos	Muertos	Destruídos	Sacrificados			
Aves	Animales	2900	1544	1544	1356	0			
Población afectada	También se ha detectado en esta granja de gansos el virus H5N2 de la influenza aviar altamente patógena								

Prefecture/City	Número de focos	District	Sub-district	Tipo de Unidad Epidemiológica	Localización	Latitud	Longitud	Fecha de inicio	Fecha de término
-----------------	-----------------	----------	--------------	-------------------------------	--------------	---------	----------	-----------------	------------------

Prefecture/City	Número de focos	District	Sub-district	Tipo de Unidad Epidemiológica	Localización	Latitud	Longitud	Fecha de inicio	Fecha de término
Especies	Unidades de medida	Susceptibles	Casos	Muertos	Destruídos	Sacrificados			
YUNLIN COUNTY- (otro informe - enviado)	-			Explotación	Municipio de Dongshi	23.7148	120.246	14/01/2015	
Especies	Unidades de medida	Susceptibles	Casos	Muertos	Destruídos	Sacrificados			
Aves	Animales	3000	1000	1000			
Población afectada	También se ha detectado en esta granja de gansos el virus H5N2 de la influenza aviar altamente patógena								

Prefecture/City	Número de focos	District	Sub-district	Tipo de Unidad Epidemiológica	Localización	Latitud	Longitud	Fecha de inicio	Fecha de término
CHIAYI COUNTY- (otro informe - enviado)	-			Explotación	Municipio de Budai	23.4249	120.217	14/01/2015	
Especies	Unidades de medida	Susceptibles	Casos	Muertos	Destruídos	Sacrificados			
Aves	Animales	1200	335	335	865	0			
Población afectada	También se ha detectado en esta granja de gansos el virus H5N2 de la influenza aviar altamente patógena								

Prefecture/City	Número de focos	District	Sub-district	Tipo de Unidad Epidemiológica	Localización	Latitud	Longitud	Fecha de inicio	Fecha de término
TAINAN CITY- (otro informe - enviado)	-			Explotación	Distrito de Xiaying	23.2317	120.284	14/01/2015	
Especies	Unidades de medida	Susceptibles	Casos	Muertos	Destruídos	Sacrificados			
Aves	Animales	1261	229	229	1032	0			
Población afectada	Gansos reproductores								

Prefecture/City	Número de focos	District	Sub-district	Tipo de Unidad Epidemiológica	Localización	Latitud	Longitud	Fecha de inicio	Fecha de término
TAINAN CITY- (otro informe - enviado)	-			Explotación	Distrito de Xiaying	23.2489	120.293	14/01/2015	
Especies	Unidades de medida	Susceptibles	Casos	Muertos	Destruídos	Sacrificados			
Aves	Animales	2400	1719	1719	681	0			
Población afectada	Gansos								

Prefecture/City	Número de focos	District	Sub-district	Tipo de Unidad Epidemiológica	Localización	Latitud	Longitud	Fecha de inicio	Fecha de término
TAINAN CITY- (otro informe - enviado)	-			Explotación	Distrito de Xiaying	23.2444	120.254	14/01/2015	
Especies	Unidades de medida	Susceptibles	Casos	Muertos	Destruídos	Sacrificados			
Aves	Animales	5900	2973	2973	2927	0			
Población afectada	Patos								

Prefecture/City	Número de focos	District	Sub-district	Tipo de Unidad Epidemiológica	Localización	Latitud	Longitud	Fecha de inicio	Fecha de término
TAINAN CITY- (otro informe - enviado)	-			Explotación	Distrito de Xiaying	23.249	120.294	14/01/2015	
Especies	Unidades de medida	Susceptibles	Casos	Muertos	Destruídos	Sacrificados			
Aves	Animales	2400	509	509	1891	0			
Población afectada	Gansos								

Prefecture/City	Número de focos	District	Sub-district	Tipo de Unidad Epidemiológica	Localización	Latitud	Longitud	Fecha de inicio	Fecha de término
-----------------	-----------------	----------	--------------	-------------------------------	--------------	---------	----------	-----------------	------------------

Prefecture/City	Número de focos	District	Sub-district	Tipo de Unidad Epidemiológica	Localización	Latitud	Longitud	Fecha de inicio	Fecha de término
Especies	Unidades de medida	Susceptibles	Casos	Muertos	Destruídos	Sacrificados			
TAINAN CITY- (otro informe - enviado)	-			Explotación	Distrito de Madou	23.2135	120.238	14/01/2015	
Especies	Unidades de medida	Susceptibles	Casos	Muertos	Destruídos	Sacrificados			
Aves	Animales	1350	833	833	517	0			
Población afectada	Gansos								

Prefecture/City	Número de focos	District	Sub-district	Tipo de Unidad Epidemiológica	Localización	Latitud	Longitud	Fecha de inicio	Fecha de término
TAINAN CITY- (otro informe - enviado)	-			Explotación	Distrito de Houbi	23.3664	120.316	14/01/2015	
Especies	Unidades de medida	Susceptibles	Casos	Muertos	Destruídos	Sacrificados			
Aves	Animales	3180	1509	1509	1671	0			
Población afectada	Gansos reproductores								

Prefecture/City	Número de focos	District	Sub-district	Tipo de Unidad Epidemiológica	Localización	Latitud	Longitud	Fecha de inicio	Fecha de término
YUNLIN COUNTY- (otro informe - enviado)	-			Explotación	Municipio de Kouhu	23.6116	120.17	15/01/2015	
Especies	Unidades de medida	Susceptibles	Casos	Muertos	Destruídos	Sacrificados			
Aves	Animales	1500	150	150			
Población afectada	También se ha detectado en esta granja de gansos el virus H5N2 de la influenza aviar altamente patógena								

Prefecture/City	Número de focos	District	Sub-district	Tipo de Unidad Epidemiológica	Localización	Latitud	Longitud	Fecha de inicio	Fecha de término
YUNLIN COUNTY- (otro informe - enviado)	-			Explotación	Municipio de Dongshi	23.7214	120.243	15/01/2015	
Especies	Unidades de medida	Susceptibles	Casos	Muertos	Destruídos	Sacrificados			
Aves	Animales	2380	100	100			
Población afectada	También se ha detectado en esta granja de gansos el virus H5N2 de la influenza aviar altamente patógena								

Prefecture/City	Número de focos	District	Sub-district	Tipo de Unidad Epidemiológica	Localización	Latitud	Longitud	Fecha de inicio	Fecha de término
YUNLIN COUNTY- (otro informe - enviado)	-			Explotación	Municipio de Mailiao	23.7829	120.249	15/01/2015	
Especies	Unidades de medida	Susceptibles	Casos	Muertos	Destruídos	Sacrificados			
Aves	Animales	1400	100	100			
Población afectada	También se ha detectado en esta granja de gansos el virus H5N2 de la influenza aviar altamente patógena								

Prefecture/City	Número de focos	District	Sub-district	Tipo de Unidad Epidemiológica	Localización	Latitud	Longitud	Fecha de inicio	Fecha de término
YUNLIN COUNTY- (otro informe - enviado)	-			Explotación	Municipio de Mailiao	23.743	120.245	15/01/2015	
Especies	Unidades de medida	Susceptibles	Casos	Muertos	Destruídos	Sacrificados			
Aves	Animales	2800	300	300			
Población afectada	También se ha detectado en esta granja de gansos el virus H5N2 de la influenza aviar altamente patógena								

Prefecture/City	Número de focos	District	Sub-district	Tipo de Unidad Epidemiológica	Localización	Latitud	Longitud	Fecha de inicio	Fecha de término
-----------------	-----------------	----------	--------------	-------------------------------	--------------	---------	----------	-----------------	------------------

Prefecture/City	Número de focos	District	Sub-district	Tipo de Unidad Epidemiológica	Localización	Latitud	Longitud	Fecha de inicio	Fecha de término
Especies	Unidades de medida	Susceptibles	Casos	Muertos	Destruídos	Sacrificados			
YUNLIN COUNTY- (otro informe - enviado)	-			Explotación	Municipio de Mailiao	23.7563	120.24	15/01/2015	
Especies	Unidades de medida	Susceptibles	Casos	Muertos	Destruídos	Sacrificados			
Aves	Animales	4675	175	175			
Población afectada	También se ha detectado en esta granja de gansos el virus H5N2 de la influenza aviar altamente patógena								

Prefecture/City	Número de focos	District	Sub-district	Tipo de Unidad Epidemiológica	Localización	Latitud	Longitud	Fecha de inicio	Fecha de término
YUNLIN COUNTY- (otro informe - enviado)	-			Explotación	Municipio de Dongshi	23.6995	120.267	15/01/2015	
Especies	Unidades de medida	Susceptibles	Casos	Muertos	Destruídos	Sacrificados			
Aves	Animales	2500	60	60			
Población afectada	También se ha detectado en esta granja de gansos el virus H5N2 de la influenza aviar altamente patógena								

Prefecture/City	Número de focos	District	Sub-district	Tipo de Unidad Epidemiológica	Localización	Latitud	Longitud	Fecha de inicio	Fecha de término
YUNLIN COUNTY- (otro informe - enviado)	-			Explotación	Municipio de Dongshi	23.7205	120.243	15/01/2015	
Especies	Unidades de medida	Susceptibles	Casos	Muertos	Destruídos	Sacrificados			
Aves	Animales	3600	25	25			
Población afectada	También se ha detectado en esta granja de gansos el virus H5N2 de la influenza aviar altamente patógena								

Prefecture/City	Número de focos	District	Sub-district	Tipo de Unidad Epidemiológica	Localización	Latitud	Longitud	Fecha de inicio	Fecha de término
TAINAN CITY- (otro informe - enviado)	-			Explotación	Distrito de Madou	23.2266	120.222	15/01/2015	
Especies	Unidades de medida	Susceptibles	Casos	Muertos	Destruídos	Sacrificados			
Aves	Animales	3600	452	452			
Población afectada	También se ha detectado en esta granja de patos el virus H5N2 de la influenza aviar altamente patógena								

Prefecture/City	Número de focos	District	Sub-district	Tipo de Unidad Epidemiológica	Localización	Latitud	Longitud	Fecha de inicio	Fecha de término
TAINAN CITY- (otro informe - enviado)	-			Explotación	Distrito de Guanmiao	22.8987	120.344	15/01/2015	
Especies	Unidades de medida	Susceptibles	Casos	Muertos	Destruídos	Sacrificados			
Aves	Animales	1280	88	88			
Población afectada	También se ha detectado en esta granja de gansos el virus H5N2 de la influenza aviar altamente patógena								

Prefecture/City	Número de focos	District	Sub-district	Tipo de Unidad Epidemiológica	Localización	Latitud	Longitud	Fecha de inicio	Fecha de término
TAINAN CITY- (otro informe - enviado)	-			Explotación	Distrito de Xiaying	23.2373	120.23	15/01/2015	
Especies	Unidades de medida	Susceptibles	Casos	Muertos	Destruídos	Sacrificados			
Aves	Animales	4800	284	284			
Población afectada	Gansos								

Prefecture/City	Número de focos	District	Sub-district	Tipo de Unidad Epidemiológica	Localización	Latitud	Longitud	Fecha de inicio	Fecha de término
-----------------	-----------------	----------	--------------	-------------------------------	--------------	---------	----------	-----------------	------------------

Prefecture/City	Número de focos	District	Sub-district	Tipo de Unidad Epidemiológica	Localización	Latitud	Longitud	Fecha de inicio	Fecha de término
Especies	Unidades de medida	Susceptibles	Casos	Muertos	Destruídos	Sacrificados			
TAINAN CITY- (otro informe - enviado)	-			Explotación	Distrito de Liujia	23.2347	120.289	15/01/2015	
Especies	Unidades de medida	Susceptibles	Casos	Muertos	Destruídos	Sacrificados			
Aves	Animales	5000	232	232			
Población afectada	Gansos								

Prefecture/City	Número de focos	District	Sub-district	Tipo de Unidad Epidemiológica	Localización	Latitud	Longitud	Fecha de inicio	Fecha de término
TAINAN CITY- (otro informe - enviado)	-			Explotación	Distrito de Xiaying	23.2387	120.24	15/01/2015	
Especies	Unidades de medida	Susceptibles	Casos	Muertos	Destruídos	Sacrificados			
Aves	Animales	4600	1500	1500			
Población afectada	Gansos								

Prefecture/City	Número de focos	District	Sub-district	Tipo de Unidad Epidemiológica	Localización	Latitud	Longitud	Fecha de inicio	Fecha de término
CHANGHUA COUNTY- (otro informe - enviado)	-			Explotación	Municipio de Dacheng	23.8519	120.291	15/01/2015	
Especies	Unidades de medida	Susceptibles	Casos	Muertos	Destruídos	Sacrificados			
Aves	Animales	1600	120	120	1480	0			
Población afectada	Gansos								

Prefecture/City	Número de focos	District	Sub-district	Tipo de Unidad Epidemiológica	Localización	Latitud	Longitud	Fecha de inicio	Fecha de término
YUNLIN COUNTY- (otro informe - enviado)	-			Explotación	Municipio de Sihua	23.6292	120.176	15/01/2015	
Especies	Unidades de medida	Susceptibles	Casos	Muertos	Destruídos	Sacrificados			
Aves	Animales	4470	570	570			
Población afectada	Gansos								

Prefecture/City	Número de focos	District	Sub-district	Tipo de Unidad Epidemiológica	Localización	Latitud	Longitud	Fecha de inicio	Fecha de término
YUNLIN COUNTY- (otro informe - enviado)	-			Explotación	Municipio de Dongshi	23.7083	120.235	15/01/2015	
Especies	Unidades de medida	Susceptibles	Casos	Muertos	Destruídos	Sacrificados			
Aves	Animales	3680	380	380			
Población afectada	Gansos								

Prefecture/City	Número de focos	District	Sub-district	Tipo de Unidad Epidemiológica	Localización	Latitud	Longitud	Fecha de inicio	Fecha de término
YUNLIN COUNTY- (otro informe - enviado)	-			Explotación	Municipio de Taixi	23.7428	120.234	15/01/2015	
Especies	Unidades de medida	Susceptibles	Casos	Muertos	Destruídos	Sacrificados			
Aves	Animales	3600	800	800			
Población afectada	Gansos								

Prefecture/City	Número de focos	District	Sub-district	Tipo de Unidad Epidemiológica	Localización	Latitud	Longitud	Fecha de inicio	Fecha de término
-----------------	-----------------	----------	--------------	-------------------------------	--------------	---------	----------	-----------------	------------------

Prefecture/City	Número de focos	District	Sub-district	Tipo de Unidad Epidemiológica	Localización	Latitud	Longitud	Fecha de inicio	Fecha de término
YUNLIN COUNTY- (otro informe - enviado)	-			Explotación	Municipio de Taixi	23.7525	120.23	15/01/2015	
Especies	Unidades de medida	Susceptibles	Casos	Muertos	Destruídos	Sacrificados			
Aves	Animales	9300	1300	1300			
Población afectada	Gansos reproductores								

Prefecture/City	Número de focos	District	Sub-district	Tipo de Unidad Epidemiológica	Localización	Latitud	Longitud	Fecha de inicio	Fecha de término
YUNLIN COUNTY- (otro informe - enviado)	-			Explotación	Municipio de Taixi	23.6714	120.192	15/01/2015	
Especies	Unidades de medida	Susceptibles	Casos	Muertos	Destruídos	Sacrificados			
Aves	Animales	7860	960	960			
Población afectada	Gansos								

Prefecture/City	Número de focos	District	Sub-district	Tipo de Unidad Epidemiológica	Localización	Latitud	Longitud	Fecha de inicio	Fecha de término
YUNLIN COUNTY- (otro informe - enviado)	-			Explotación	Municipio de Taixi	23.6915	120.203	15/01/2015	
Especies	Unidades de medida	Susceptibles	Casos	Muertos	Destruídos	Sacrificados			
Aves	Animales	6080	229	229			
Población afectada	Gansos								

Prefecture/City	Número de focos	District	Sub-district	Tipo de Unidad Epidemiológica	Localización	Latitud	Longitud	Fecha de inicio	Fecha de término
YUNLIN COUNTY- (otro informe - enviado)	-			Explotación	Municipio de Dongshi	23.68494	120.264	16/01/2015	
Especies	Unidades de medida	Susceptibles	Casos	Muertos	Destruídos	Sacrificados			
Aves	Animales	2800	300	300			
Población afectada	Gansos								

Prefecture/City	Número de focos	District	Sub-district	Tipo de Unidad Epidemiológica	Localización	Latitud	Longitud	Fecha de inicio	Fecha de término
YUNLIN COUNTY- (otro informe - enviado)	-			Explotación	Municipio de Dongshi	23.72362	120.253	16/01/2015	
Especies	Unidades de medida	Susceptibles	Casos	Muertos	Destruídos	Sacrificados			
Aves	Animales	4450	400	400			
Población afectada	Gansos reproductores								

Prefecture/City	Número de focos	District	Sub-district	Tipo de Unidad Epidemiológica	Localización	Latitud	Longitud	Fecha de inicio	Fecha de término
YUNLIN COUNTY- (otro informe - enviado)	-			Explotación	Municipio de Dongshi	23.69898	120.237	16/01/2015	
Especies	Unidades de medida	Susceptibles	Casos	Muertos	Destruídos	Sacrificados			
Aves	Animales	6200	2800	2800			
Población afectada	Gansos								

Prefecture/City	Número de focos	District	Sub-district	Tipo de Unidad Epidemiológica	Localización	Latitud	Longitud	Fecha de inicio	Fecha de término
-----------------	-----------------	----------	--------------	-------------------------------	--------------	---------	----------	-----------------	------------------

Prefecture/City	Número de focos	District	Sub-district	Tipo de Unidad Epidemiológica	Localización	Latitud	Longitud	Fecha de inicio	Fecha de término
Especies	Unidades de medida	Susceptibles	Casos	Muertos	Destruídos	Sacrificados			
YUNLIN COUNTY- (otro informe - enviado)	-			Explotación	Municipio de Mailiao	23.77503	120.237	16/01/2015	
Especies	Unidades de medida	Susceptibles	Casos	Muertos	Destruídos	Sacrificados			
Aves	Animales	2400	100	100			
Población afectada	Gansos								

Prefecture/City	Número de focos	District	Sub-district	Tipo de Unidad Epidemiológica	Localización	Latitud	Longitud	Fecha de inicio	Fecha de término
YUNLIN COUNTY- (otro informe - enviado)	-			Explotación	Municipio de Mailiao	23.78678	120.274	16/01/2015	
Especies	Unidades de medida	Susceptibles	Casos	Muertos	Destruídos	Sacrificados			
Aves	Animales	2343	143	143			
Población afectada	Gansos								

Prefecture/City	Número de focos	District	Sub-district	Tipo de Unidad Epidemiológica	Localización	Latitud	Longitud	Fecha de inicio	Fecha de término
YUNLIN COUNTY- (otro informe - enviado)	-			Explotación	Municipio de Taixi	23.74193	120.224	16/01/2015	
Especies	Unidades de medida	Susceptibles	Casos	Muertos	Destruídos	Sacrificados			
Aves	Animales	2200	700	700			
Población afectada	Gansos reproductores								

Prefecture/City	Número de focos	District	Sub-district	Tipo de Unidad Epidemiológica	Localización	Latitud	Longitud	Fecha de inicio	Fecha de término
YUNLIN COUNTY- (otro informe - enviado)	-			Explotación	Municipio de Sihua	23.65532	120.183	16/01/2015	
Especies	Unidades de medida	Susceptibles	Casos	Muertos	Destruídos	Sacrificados			
Aves	Animales	4300	100	100			
Población afectada	Gansos								

Prefecture/City	Número de focos	District	Sub-district	Tipo de Unidad Epidemiológica	Localización	Latitud	Longitud	Fecha de inicio	Fecha de término
TAINAN CITY- (otro informe - enviado)	-			Explotación	Distrito de Madou	23.21948	120.23	16/01/2015	
Especies	Unidades de medida	Susceptibles	Casos	Muertos	Destruídos	Sacrificados			
Aves	Animales	1100	301	301	799	0			
Población afectada	Gansos								

Prefecture/City	Número de focos	District	Sub-district	Tipo de Unidad Epidemiológica	Localización	Latitud	Longitud	Fecha de inicio	Fecha de término
TAINAN CITY- (otro informe - enviado)	-			Explotación	Distrito de Xiaying	23.23579	120.238	16/01/2015	
Especies	Unidades de medida	Susceptibles	Casos	Muertos	Destruídos	Sacrificados			
Aves	Animales	2500	183	183	2317	0			
Población afectada	Gansos								

Prefecture/City	Número de focos	District	Sub-district	Tipo de Unidad Epidemiológica	Localización	Latitud	Longitud	Fecha de inicio	Fecha de término
-----------------	-----------------	----------	--------------	-------------------------------	--------------	---------	----------	-----------------	------------------

Prefecture/City	Número de focos	District	Sub-district	Tipo de Unidad Epidemiológica	Localización	Latitud	Longitud	Fecha de inicio	Fecha de término
Especies	Unidades de medida	Susceptibles	Casos	Muertos	Destruídos	Sacrificados			
TAINAN CITY- (otro informe - enviado)	-			Explotación	Distrito de Xiaying	23.23909	120.286	16/01/2015	
Especies	Unidades de medida	Susceptibles	Casos	Muertos	Destruídos	Sacrificados			
Aves	Animales	2400	272	272	2128	0			
Población afectada	Gansos								

Prefecture/City	Número de focos	District	Sub-district	Tipo de Unidad Epidemiológica	Localización	Latitud	Longitud	Fecha de inicio	Fecha de término
TAINAN CITY- (otro informe - enviado)	-			Explotación	Distrito de Houbi	23.36799	120.308	16/01/2015	
Especies	Unidades de medida	Susceptibles	Casos	Muertos	Destruídos	Sacrificados			
Aves	Animales	4900	280	280	4620	0			
Población afectada	Gansos								

Prefecture/City	Número de focos	District	Sub-district	Tipo de Unidad Epidemiológica	Localización	Latitud	Longitud	Fecha de inicio	Fecha de término
TAINAN CITY- (otro informe - enviado)	-			Explotación	Distrito de Xiaying	23.23257	120.281	16/01/2015	
Especies	Unidades de medida	Susceptibles	Casos	Muertos	Destruídos	Sacrificados			
Aves	Animales	1200	170	170	1030	0			
Población afectada	También se ha detectado en esta granja de gansos el virus H5N2 de la influenza aviar altamente patógena								

Prefecture/City	Número de focos	District	Sub-district	Tipo de Unidad Epidemiológica	Localización	Latitud	Longitud	Fecha de inicio	Fecha de término
TAINAN CITY- (otro informe - enviado)	-			Explotación	Distrito de Madou	23.19475	120.249	16/01/2015	
Especies	Unidades de medida	Susceptibles	Casos	Muertos	Destruídos	Sacrificados			
Aves	Animales	1200	16	16	1184	0			
Población afectada	También se ha detectado en esta granja de gansos el virus H5N2 de la influenza aviar altamente patógena								

Prefecture/City	Número de focos	District	Sub-district	Tipo de Unidad Epidemiológica	Localización	Latitud	Longitud	Fecha de inicio	Fecha de término
TAINAN CITY- (otro informe - enviado)	-			Explotación	Distrito de Baihe	23.36082	120.449	16/01/2015	
Especies	Unidades de medida	Susceptibles	Casos	Muertos	Destruídos	Sacrificados			
Aves	Animales	4850	1422	1422	3428	0			
Población afectada	También se ha detectado en esta granja de gansos el virus H5N2 de la influenza aviar altamente patógena								

Prefecture/City	Número de focos	District	Sub-district	Tipo de Unidad Epidemiológica	Localización	Latitud	Longitud	Fecha de inicio	Fecha de término
CHIAYI COUNTY- (otro informe - enviado)	-			Explotación	Municipio de Budai	23.42347	120.216	16/01/2015	
Especies	Unidades de medida	Susceptibles	Casos	Muertos	Destruídos	Sacrificados			
Aves	Animales	4800	610	610	4190	0			
Población afectada	También se ha detectado en esta granja de gansos el virus H5N2 de la influenza aviar altamente patógena								

Prefecture/City	Número de focos	District	Sub-district	Tipo de Unidad Epidemiológica	Localización	Latitud	Longitud	Fecha de inicio	Fecha de término
-----------------	-----------------	----------	--------------	-------------------------------	--------------	---------	----------	-----------------	------------------

Prefecture/City	Número de focos	District	Sub-district	Tipo de Unidad Epidemiológica	Localización	Latitud	Longitud	Fecha de inicio	Fecha de término
Especies	Unidades de medida	Susceptibles	Casos	Muertos	Destruídos	Sacrificados			
YUNLIN COUNTY- (otro informe - enviado)	-			Explotación	Municipio de Dongshi	23.73837	120.244	16/01/2015	
Especies	Unidades de medida	Susceptibles	Casos	Muertos	Destruídos	Sacrificados			
Aves	Animales	2850	150	150			
Población afectada	También se ha detectado en esta granja de gansos el virus H5N2 de la influenza aviar altamente patógena								

Prefecture/City	Número de focos	District	Sub-district	Tipo de Unidad Epidemiológica	Localización	Latitud	Longitud	Fecha de inicio	Fecha de término
YUNLIN COUNTY- (otro informe - enviado)	-			Explotación	Municipio de Dongshi	23.72204	120.261	16/01/2015	
Especies	Unidades de medida	Susceptibles	Casos	Muertos	Destruídos	Sacrificados			
Aves	Animales	2400	150	150			
Población afectada	También se ha detectado en esta granja de gansos el virus H5N2 de la influenza aviar altamente patógena								

Prefecture/City	Número de focos	District	Sub-district	Tipo de Unidad Epidemiológica	Localización	Latitud	Longitud	Fecha de inicio	Fecha de término
YUNLIN COUNTY- (otro informe - enviado)	-			Explotación	Municipio de Mailiao	23.76961	120.244	16/01/2015	
Especies	Unidades de medida	Susceptibles	Casos	Muertos	Destruídos	Sacrificados			
Aves	Animales	6560	1935	1935	4625	0			
Población afectada	También se ha detectado en esta granja de gansos el virus H5N2 de la influenza aviar altamente patógena								

Prefecture/City	Número de focos	District	Sub-district	Tipo de Unidad Epidemiológica	Localización	Latitud	Longitud	Fecha de inicio	Fecha de término
YUNLIN COUNTY- (otro informe - enviado)	-			Explotación	Municipio de Taixi	23.7436	120.234	16/01/2015	
Especies	Unidades de medida	Susceptibles	Casos	Muertos	Destruídos	Sacrificados			
Aves	Animales	2600	966	966	1634	0			
Población afectada	También se ha detectado en esta granja de gansos el virus H5N2 de la influenza aviar altamente patógena								

Prefecture/City	Número de focos	District	Sub-district	Tipo de Unidad Epidemiológica	Localización	Latitud	Longitud	Fecha de inicio	Fecha de término
YUNLIN COUNTY- (otro informe - enviado)	-			Explotación	Municipio de Mailiao	23.78438	120.276	17/01/2015	
Especies	Unidades de medida	Susceptibles	Casos	Muertos	Destruídos	Sacrificados			
Aves	Animales	2200	700	700			
Población afectada	También se ha detectado en esta granja de gansos el virus H5N2 de la influenza aviar altamente patógena								

Prefecture/City	Número de focos	District	Sub-district	Tipo de Unidad Epidemiológica	Localización	Latitud	Longitud	Fecha de inicio	Fecha de término
YUNLIN COUNTY- (otro informe - enviado)	-			Explotación	Municipio de Mailiao	23.75574	120.255	17/01/2015	
Especies	Unidades de medida	Susceptibles	Casos	Muertos	Destruídos	Sacrificados			
Aves	Animales	2600	800	800			
Población afectada	También se ha detectado en esta granja de gansos el virus H5N2 de la influenza aviar altamente patógena								

Prefecture/City	Número de focos	District	Sub-district	Tipo de Unidad Epidemiológica	Localización	Latitud	Longitud	Fecha de inicio	Fecha de término
-----------------	-----------------	----------	--------------	-------------------------------	--------------	---------	----------	-----------------	------------------

Prefecture/City	Número de focos	District	Sub-district	Tipo de Unidad Epidemiológica	Localización	Latitud	Longitud	Fecha de inicio	Fecha de término
Especies	Unidades de medida	Susceptibles	Casos	Muertos	Destruídos	Sacrificados			
YUNLIN COUNTY- (otro informe - enviado)	-			Explotación	Municipio de Dongshi	23.72066	120.274	17/01/2015	
Especies	Unidades de medida	Susceptibles	Casos	Muertos	Destruídos	Sacrificados			
Aves	Animales	4800	220	220			
Población afectada	También se ha detectado en esta granja de gansos el virus H5N2 de la influenza aviar altamente patógena								

Prefecture/City	Número de focos	District	Sub-district	Tipo de Unidad Epidemiológica	Localización	Latitud	Longitud	Fecha de inicio	Fecha de término
YUNLIN COUNTY- (otro informe - enviado)	-			Explotación	Municipio de Taixi	23.71804	120.232	17/01/2015	
Especies	Unidades de medida	Susceptibles	Casos	Muertos	Destruídos	Sacrificados			
Aves	Animales	6200	1200	1200			
Población afectada	Gansos reproductores								

Prefecture/City	Número de focos	District	Sub-district	Tipo de Unidad Epidemiológica	Localización	Latitud	Longitud	Fecha de inicio	Fecha de término
YUNLIN COUNTY- (otro informe - enviado)	-			Explotación	Municipio de Taixi	23.7447	120.241	17/01/2015	
Especies	Unidades de medida	Susceptibles	Casos	Muertos	Destruídos	Sacrificados			
Aves	Animales	5300	700	700			
Población afectada	Patos								

Prefecture/City	Número de focos	District	Sub-district	Tipo de Unidad Epidemiológica	Localización	Latitud	Longitud	Fecha de inicio	Fecha de término
YUNLIN COUNTY- (otro informe - enviado)	-			Explotación	Municipio de Taixi	23.72356	120.236	17/01/2015	
Especies	Unidades de medida	Susceptibles	Casos	Muertos	Destruídos	Sacrificados			
Aves	Animales	2400	100	100			
Población afectada	Gansos								

Prefecture/City	Número de focos	District	Sub-district	Tipo de Unidad Epidemiológica	Localización	Latitud	Longitud	Fecha de inicio	Fecha de término
YUNLIN COUNTY- (otro informe - enviado)	-			Explotación	Municipio de Dongshi	23.72502	120.267	17/01/2015	
Especies	Unidades de medida	Susceptibles	Casos	Muertos	Destruídos	Sacrificados			
Aves	Animales	2320	60	60			
Población afectada	Gansos								

Prefecture/City	Número de focos	District	Sub-district	Tipo de Unidad Epidemiológica	Localización	Latitud	Longitud	Fecha de inicio	Fecha de término
YUNLIN COUNTY- (otro informe - enviado)	-			Explotación	Municipio de Dongshi	23.70927	120.243	17/01/2015	
Especies	Unidades de medida	Susceptibles	Casos	Muertos	Destruídos	Sacrificados			
Aves	Animales	7520	300	300			
Población afectada	Gansos								

Prefecture/City	Número de focos	District	Sub-district	Tipo de Unidad Epidemiológica	Localización	Latitud	Longitud	Fecha de inicio	Fecha de término
-----------------	-----------------	----------	--------------	-------------------------------	--------------	---------	----------	-----------------	------------------

Prefecture/City	Número de focos	District	Sub-district	Tipo de Unidad Epidemiológica	Localización	Latitud	Longitud	Fecha de inicio	Fecha de término
Especies	Unidades de medida	Susceptibles	Casos	Muertos	Destruídos	Sacrificados			
YUNLIN COUNTY- (otro informe - enviado)	-			Explotación	Municipio de Dongshi	23.66604	120.235	17/01/2015	
Especies	Unidades de medida	Susceptibles	Casos	Muertos	Destruídos	Sacrificados			
Aves	Animales	6220	137	137			
Población afectada	Gansos								

Prefecture/City	Número de focos	District	Sub-district	Tipo de Unidad Epidemiológica	Localización	Latitud	Longitud	Fecha de inicio	Fecha de término
YUNLIN COUNTY- (otro informe - enviado)	-			Explotación	Municipio de Sihua	23.62778	120.173	17/01/2015	
Especies	Unidades de medida	Susceptibles	Casos	Muertos	Destruídos	Sacrificados			
Aves	Animales	1250	50	50			
Población afectada	Gansos reproductores								

Prefecture/City	Número de focos	District	Sub-district	Tipo de Unidad Epidemiológica	Localización	Latitud	Longitud	Fecha de inicio	Fecha de término
YUNLIN COUNTY- (otro informe - enviado)	-			Explotación	Municipio de Sihua	23.62779	120.173	17/01/2015	
Especies	Unidades de medida	Susceptibles	Casos	Muertos	Destruídos	Sacrificados			
Aves	Animales	1500	200	200			
Población afectada	Gansos reproductores								

Prefecture/City	Número de focos	District	Sub-district	Tipo de Unidad Epidemiológica	Localización	Latitud	Longitud	Fecha de inicio	Fecha de término
YUNLIN COUNTY- (otro informe - enviado)	-			Explotación	Municipio de Shuilin	23.51682	120.208	17/01/2015	
Especies	Unidades de medida	Susceptibles	Casos	Muertos	Destruídos	Sacrificados			
Aves	Animales	5135	135	135			
Población afectada	Gansos								

Prefecture/City	Número de focos	District	Sub-district	Tipo de Unidad Epidemiológica	Localización	Latitud	Longitud	Fecha de inicio	Fecha de término
TAINAN CITY- (otro informe - enviado)	-			Explotación	Distrito de Xiaying	23.236665	120.2855	17/01/2015	
Especies	Unidades de medida	Susceptibles	Casos	Muertos	Destruídos	Sacrificados			
Aves	Animales	2116	200	200			
Población afectada	También se ha detectado en esta granja de gansos el virus H5N2 de la influenza aviar altamente patógena								

Prefecture/City	Número de focos	District	Sub-district	Tipo de Unidad Epidemiológica	Localización	Latitud	Longitud	Fecha de inicio	Fecha de término
PINGTUNG COUNTY- (otro informe - enviado)	-			Explotación	Municipio de Changzhi	22.683833	120.5563	17/01/2015	
Especies	Unidades de medida	Susceptibles	Casos	Muertos	Destruídos	Sacrificados			
Aves	Animales	10811	101	101			
Población afectada	Gansos								

Prefecture/City	Número de focos	District	Sub-district	Tipo de Unidad Epidemiológica	Localización	Latitud	Longitud	Fecha de inicio	Fecha de término
-----------------	-----------------	----------	--------------	-------------------------------	--------------	---------	----------	-----------------	------------------

Prefecture/City	Número de focos	District	Sub-district	Tipo de Unidad Epidemiológica	Localización	Latitud	Longitud	Fecha de inicio	Fecha de término
TAINAN CITY- (otro informe - enviado)	-			Explotación	Distrito de Xiaying	23.24993	120.295	18/01/2015	
Especies	Unidades de medida	Susceptibles	Casos	Muertos	Destruídos	Sacrificados			
Aves	Animales	2470	1523	1523	947	0			
Población afectada	Gansos								

Prefecture/City	Número de focos	District	Sub-district	Tipo de Unidad Epidemiológica	Localización	Latitud	Longitud	Fecha de inicio	Fecha de término
TAINAN CITY- (otro informe - enviado)	-			Explotación	Distrito de Xiaying	23.42729	120.296	18/01/2015	
Especies	Unidades de medida	Susceptibles	Casos	Muertos	Destruídos	Sacrificados			
Aves	Animales	2140	226	226	1914	0			
Población afectada	Gansos								

Prefecture/City	Número de focos	District	Sub-district	Tipo de Unidad Epidemiológica	Localización	Latitud	Longitud	Fecha de inicio	Fecha de término
TAINAN CITY- (otro informe - enviado)	-			Explotación	Distrito de Xiaying	23.25674	120.289	18/01/2015	
Especies	Unidades de medida	Susceptibles	Casos	Muertos	Destruídos	Sacrificados			
Aves	Animales	3700	534	534	3166	0			
Población afectada	Gansos								

Prefecture/City	Número de focos	District	Sub-district	Tipo de Unidad Epidemiológica	Localización	Latitud	Longitud	Fecha de inicio	Fecha de término
TAINAN CITY- (otro informe - enviado)	-			Explotación	Distrito de Xiaying	23.23538	120.253	18/01/2015	
Especies	Unidades de medida	Susceptibles	Casos	Muertos	Destruídos	Sacrificados			
Aves	Animales	3000	402	402	2598	0			
Población afectada	Gansos								

Prefecture/City	Número de focos	District	Sub-district	Tipo de Unidad Epidemiológica	Localización	Latitud	Longitud	Fecha de inicio	Fecha de término
TAINAN CITY- (otro informe - enviado)	-			Explotación	Distrito de Xiaying	23.22601	120.285	18/01/2015	
Especies	Unidades de medida	Susceptibles	Casos	Muertos	Destruídos	Sacrificados			
Aves	Animales	2200	487	487	1713	0			
Población afectada	Gansos								

Prefecture/City	Número de focos	District	Sub-district	Tipo de Unidad Epidemiológica	Localización	Latitud	Longitud	Fecha de inicio	Fecha de término
TAINAN CITY- (otro informe - enviado)	-			Explotación	Distrito de Madou	23.208	120.238	18/01/2015	
Especies	Unidades de medida	Susceptibles	Casos	Muertos	Destruídos	Sacrificados			
Aves	Animales	2500	1367	1367	1133	0			
Población afectada	Gansos								

Prefecture/City	Número de focos	District	Sub-district	Tipo de Unidad Epidemiológica	Localización	Latitud	Longitud	Fecha de inicio	Fecha de término
-----------------	-----------------	----------	--------------	-------------------------------	--------------	---------	----------	-----------------	------------------

Prefecture/City	Número de focos	District	Sub-district	Tipo de Unidad Epidemiológica	Localización	Latitud	Longitud	Fecha de inicio	Fecha de término
Especies	Unidades de medida	Susceptibles	Casos	Muertos	Destruídos	Sacrificados			
YUNLIN COUNTY- (otro informe - enviado)	-			Explotación	Municipio de Dongshi	23.71949	120.267	18/01/2015	
Especies	Unidades de medida	Susceptibles	Casos	Muertos	Destruídos	Sacrificados			
Aves	Animales	2400	40	40			
Población afectada	Gansos								

Prefecture/City	Número de focos	District	Sub-district	Tipo de Unidad Epidemiológica	Localización	Latitud	Longitud	Fecha de inicio	Fecha de término
PINGTUNG COUNTY- (otro informe - enviado)	-			Explotación	Municipio de Wandan	22.625889	120.4485	18/01/2015	
Especies	Unidades de medida	Susceptibles	Casos	Muertos	Destruídos	Sacrificados			
Aves	Animales	1400	596	596	804	0			
Población afectada	También se ha detectado en esta granja de gansos el virus H5N2 de la influenza aviar altamente patógena								

Prefecture/City	Número de focos	District	Sub-district	Tipo de Unidad Epidemiológica	Localización	Latitud	Longitud	Fecha de inicio	Fecha de término
TAINAN CITY- (otro informe - enviado)	-			Explotación	Municipio de Xiaying	23.23083	120.283	18/01/2015	
Especies	Unidades de medida	Susceptibles	Casos	Muertos	Destruídos	Sacrificados			
Aves	Animales	5000	370	370	4630	0			
Población afectada	También se ha detectado en esta granja de gansos el virus H5N2 de la influenza aviar altamente patógena								

Prefecture/City	Número de focos	District	Sub-district	Tipo de Unidad Epidemiológica	Localización	Latitud	Longitud	Fecha de inicio	Fecha de término
YUNLIN COUNTY- (otro informe - enviado)	-			Explotación	Municipio de Mailiao	23.76731	120.233	18/01/2015	
Especies	Unidades de medida	Susceptibles	Casos	Muertos	Destruídos	Sacrificados			
Aves	Animales	2560	160	160			
Población afectada	También se ha detectado en esta granja de gansos el virus H5N2 de la influenza aviar altamente patógena								

Prefecture/City	Número de focos	District	Sub-district	Tipo de Unidad Epidemiológica	Localización	Latitud	Longitud	Fecha de inicio	Fecha de término
YUNLIN COUNTY- (otro informe - enviado)	-			Explotación	Municipio de Sihui	23.63608	120.183	18/01/2015	
Especies	Unidades de medida	Susceptibles	Casos	Muertos	Destruídos	Sacrificados			
Aves	Animales	4960	1710	1710			
Población afectada	También se ha detectado en esta granja de gansos el virus H5N2 de la influenza aviar altamente patógena								

Prefecture/City	Número de focos	District	Sub-district	Tipo de Unidad Epidemiológica	Localización	Latitud	Longitud	Fecha de inicio	Fecha de término
YUNLIN COUNTY- (otro informe - enviado)	-			Explotación	Municipio de Dongshi	23.69911	120.236	18/01/2015	
Especies	Unidades de medida	Susceptibles	Casos	Muertos	Destruídos	Sacrificados			
Aves	Animales	14600	2361	2361			
Población afectada	También se ha detectado en esta granja de gansos el virus H5N2 de la influenza aviar altamente patógena								

Prefecture/City	Número de focos	District	Sub-district	Tipo de Unidad Epidemiológica	Localización	Latitud	Longitud	Fecha de inicio	Fecha de término
-----------------	-----------------	----------	--------------	-------------------------------	--------------	---------	----------	-----------------	------------------

Prefecture/City	Número de focos	District	Sub-district	Tipo de Unidad Epidemiológica	Localización	Latitud	Longitud	Fecha de inicio	Fecha de término
Especies	Unidades de medida	Susceptibles	Casos	Muertos	Destruídos	Sacrificados			
YUNLIN COUNTY- (otro informe - enviado)	-			Explotación	Municipio de Dongshi	23.71671	120.24	18/01/2015	
Especies	Unidades de medida	Susceptibles	Casos	Muertos	Destruídos	Sacrificados			
Aves	Animales	3900	650	650			
Población afectada	También se ha detectado en esta granja de gansos el virus H5N2 de la influenza aviar altamente patógena								

Prefecture/City	Número de focos	District	Sub-district	Tipo de Unidad Epidemiológica	Localización	Latitud	Longitud	Fecha de inicio	Fecha de término
YUNLIN COUNTY- (otro informe - enviado)	-			Explotación	Municipio de Taixi	23.7436	120.234	18/01/2015	
Especies	Unidades de medida	Susceptibles	Casos	Muertos	Destruídos	Sacrificados			
Aves	Animales	1200	50	50			
Población afectada	También se ha detectado en esta granja de gansos el virus H5N2 de la influenza aviar altamente patógena								

Prefecture/City	Número de focos	District	Sub-district	Tipo de Unidad Epidemiológica	Localización	Latitud	Longitud	Fecha de inicio	Fecha de término
YUNLIN COUNTY- (otro informe - enviado)	-			Explotación	Municipio de Shuilin	23.60163	120.246	18/01/2015	
Especies	Unidades de medida	Susceptibles	Casos	Muertos	Destruídos	Sacrificados			
Aves	Animales	2400	600	600			
Población afectada	También se ha detectado en esta granja de gansos el virus H5N2 de la influenza aviar altamente patógena								

Prefecture/City	Número de focos	District	Sub-district	Tipo de Unidad Epidemiológica	Localización	Latitud	Longitud	Fecha de inicio	Fecha de término
YUNLIN COUNTY- (otro informe - enviado)	-			Explotación	Municipio de Yuanchang	23.67442	120.246	18/01/2015	
Especies	Unidades de medida	Susceptibles	Casos	Muertos	Destruídos	Sacrificados			
Aves	Animales	6220	220	220			
Población afectada	También se ha detectado en esta granja de gansos el virus H5N2 de la influenza aviar altamente patógena								

Prefecture/City	Número de focos	District	Sub-district	Tipo de Unidad Epidemiológica	Localización	Latitud	Longitud	Fecha de inicio	Fecha de término
TAICHUNG CITY- (otro informe - enviado)	-			Explotación	Distrito de Waipu	24.34719	120.698	19/01/2015	
Especies	Unidades de medida	Susceptibles	Casos	Muertos	Destruídos	Sacrificados			
Aves	Animales	1300	100	100	1200	0			
Población afectada	También se ha detectado en esta granja de gansos el virus H5N2 de la influenza aviar altamente patógena								

Prefecture/City	Número de focos	District	Sub-district	Tipo de Unidad Epidemiológica	Localización	Latitud	Longitud	Fecha de inicio	Fecha de término
YUNLIN COUNTY- (otro informe - enviado)	-			Explotación	Municipio de Taixi	23.7544	120.232	19/01/2015	
Especies	Unidades de medida	Susceptibles	Casos	Muertos	Destruídos	Sacrificados			
Aves	Animales	7200	1050	1050			
Población afectada	Gansos								

Prefecture/City	Número de focos	District	Sub-district	Tipo de Unidad Epidemiológica	Localización	Latitud	Longitud	Fecha de inicio	Fecha de término
-----------------	-----------------	----------	--------------	-------------------------------	--------------	---------	----------	-----------------	------------------

Prefecture/City	Número de focos	District	Sub-district	Tipo de Unidad Epidemiológica	Localización	Latitud	Longitud	Fecha de inicio	Fecha de término
Especies	Unidades de medida	Susceptibles	Casos	Muertos	Destruídos	Sacrificados			
YUNLIN COUNTY- (otro informe - enviado)	-			Explotación	Municipio de Taixi	23.67339	120.195	19/01/2015	
Especies	Unidades de medida	Susceptibles	Casos	Muertos	Destruídos	Sacrificados			
Aves	Animales	2400	300	300			
Población afectada	Gansos								

Prefecture/City	Número de focos	District	Sub-district	Tipo de Unidad Epidemiológica	Localización	Latitud	Longitud	Fecha de inicio	Fecha de término
YUNLIN COUNTY- (otro informe - enviado)	-			Explotación	Municipio de Sihü	23.63909	120.196	19/01/2015	
Especies	Unidades de medida	Susceptibles	Casos	Muertos	Destruídos	Sacrificados			
Aves	Animales	3900	45	45			
Población afectada	Gansos								

Prefecture/City	Número de focos	District	Sub-district	Tipo de Unidad Epidemiológica	Localización	Latitud	Longitud	Fecha de inicio	Fecha de término
YUNLIN COUNTY- (otro informe - enviado)	-			Explotación	Municipio de Sihü	23.63248	120.233	19/01/2015	
Especies	Unidades de medida	Susceptibles	Casos	Muertos	Destruídos	Sacrificados			
Aves	Animales	2100	400	400			
Población afectada	Gansos								

Prefecture/City	Número de focos	District	Sub-district	Tipo de Unidad Epidemiológica	Localización	Latitud	Longitud	Fecha de inicio	Fecha de término
YUNLIN COUNTY- (otro informe - enviado)	-			Explotación	Municipio de Dongshi	23.71887	120.249	19/01/2015	
Especies	Unidades de medida	Susceptibles	Casos	Muertos	Destruídos	Sacrificados			
Aves	Animales	2300	100	100			
Población afectada	Gansos								

Prefecture/City	Número de focos	District	Sub-district	Tipo de Unidad Epidemiológica	Localización	Latitud	Longitud	Fecha de inicio	Fecha de término
YUNLIN COUNTY- (otro informe - enviado)	-			Explotación	Municipio de Dongshi	23.71002	120.252	19/01/2015	
Especies	Unidades de medida	Susceptibles	Casos	Muertos	Destruídos	Sacrificados			
Aves	Animales	2600	200	200			
Población afectada	Gansos								

Prefecture/City	Número de focos	District	Sub-district	Tipo de Unidad Epidemiológica	Localización	Latitud	Longitud	Fecha de inicio	Fecha de término
YUNLIN COUNTY- (otro informe - enviado)	-			Explotación	Municipio de Dongshi	23.71691	120.26	19/01/2015	
Especies	Unidades de medida	Susceptibles	Casos	Muertos	Destruídos	Sacrificados			
Aves	Animales	2600	200	200			
Población afectada	Gansos								

Prefecture/City	Número de focos	District	Sub-district	Tipo de Unidad Epidemiológica	Localización	Latitud	Longitud	Fecha de inicio	Fecha de término
-----------------	-----------------	----------	--------------	-------------------------------	--------------	---------	----------	-----------------	------------------

Prefecture/City	Número de focos	District	Sub-district	Tipo de Unidad Epidemiológica	Localización	Latitud	Longitud	Fecha de inicio	Fecha de término
TAINAN CITY- (otro informe - enviado)	-			Explotación	Distrito de Xiaying	23.23269	120.281	19/01/2015	
Especies	Unidades de medida	Susceptibles	Casos	Muertos	Destruídos	Sacrificados			
Aves	Animales	2200	5	5			
Población afectada	Gansos								

Prefecture/City	Número de focos	District	Sub-district	Tipo de Unidad Epidemiológica	Localización	Latitud	Longitud	Fecha de inicio	Fecha de término
TAINAN CITY- (otro informe - enviado)	-			Explotación	Distrito de Houbi	23.36414	120.317	19/01/2015	
Especies	Unidades de medida	Susceptibles	Casos	Muertos	Destruídos	Sacrificados			
Aves	Animales	2250	15	15			
Población afectada	Gansos								

Prefecture/City	Número de focos	District	Sub-district	Tipo de Unidad Epidemiológica	Localización	Latitud	Longitud	Fecha de inicio	Fecha de término
TAINAN CITY- (otro informe - enviado)	-			Explotación	Distrito de Xiaying	23.23858	120.286	19/01/2015	
Especies	Unidades de medida	Susceptibles	Casos	Muertos	Destruídos	Sacrificados			
Aves	Animales	5000	350	350			
Población afectada	Gansos								

Prefecture/City	Número de focos	District	Sub-district	Tipo de Unidad Epidemiológica	Localización	Latitud	Longitud	Fecha de inicio	Fecha de término
TAINAN CITY- (otro informe - enviado)	-			Explotación	Distrito de Guantian	23.2166	120.298	19/01/2015	
Especies	Unidades de medida	Susceptibles	Casos	Muertos	Destruídos	Sacrificados			
Aves	Animales	3600	25	25			
Población afectada	Gansos reproductores								

Prefecture/City	Número de focos	District	Sub-district	Tipo de Unidad Epidemiológica	Localización	Latitud	Longitud	Fecha de inicio	Fecha de término
TAINAN CITY- (otro informe - enviado)	-			Explotación	Distrito de Xiaying	23.23149	120.281	19/01/2015	
Especies	Unidades de medida	Susceptibles	Casos	Muertos	Destruídos	Sacrificados			
Aves	Animales	1800	8	8			
Población afectada	Gansos								

Prefecture/City	Número de focos	District	Sub-district	Tipo de Unidad Epidemiológica	Localización	Latitud	Longitud	Fecha de inicio	Fecha de término
TAINAN CITY- (otro informe - enviado)	-			Explotación	Municipio de Madou	23.20617	120.273	19/01/2015	
Especies	Unidades de medida	Susceptibles	Casos	Muertos	Destruídos	Sacrificados			
Aves	Animales	3320	69	69			
Población afectada	Gansos								

Prefecture/City	Número de focos	District	Sub-district	Tipo de Unidad Epidemiológica	Localización	Latitud	Longitud	Fecha de inicio	Fecha de término
-----------------	-----------------	----------	--------------	-------------------------------	--------------	---------	----------	-----------------	------------------

Prefecture/City	Número de focos	District	Sub-district	Tipo de Unidad Epidemiológica	Localización	Latitud	Longitud	Fecha de inicio	Fecha de término
Especies	Unidades de medida	Susceptibles	Casos	Muertos	Destruídos	Sacrificados			
YUNLIN COUNTY- (otro informe - enviado)	-			Explotación	Municipio de Taixi	23.7229	120.237	20/01/2015	
Especies	Unidades de medida	Susceptibles	Casos	Muertos	Destruídos	Sacrificados			
Aves	Animales	3000	150	150			
Población afectada	También se ha detectado en esta granja de gansos el virus H5N2 de la influenza aviar altamente patógena								

Prefecture/City	Número de focos	District	Sub-district	Tipo de Unidad Epidemiológica	Localización	Latitud	Longitud	Fecha de inicio	Fecha de término
YUNLIN COUNTY- (otro informe - enviado)	-			Explotación	Municipio de Taixi	23.7193	120.236	20/01/2015	
Especies	Unidades de medida	Susceptibles	Casos	Muertos	Destruídos	Sacrificados			
Aves	Animales	2400	200	200			
Población afectada	También se ha detectado en esta granja de gansos el virus H5N2 de la influenza aviar altamente patógena								

Prefecture/City	Número de focos	District	Sub-district	Tipo de Unidad Epidemiológica	Localización	Latitud	Longitud	Fecha de inicio	Fecha de término
YUNLIN COUNTY- (otro informe - enviado)	-			Explotación	Municipio de Taixi	23.7403	120.23	20/01/2015	
Especies	Unidades de medida	Susceptibles	Casos	Muertos	Destruídos	Sacrificados			
Aves	Animales	2500	100	100			
Población afectada	También se ha detectado en esta granja de gansos el virus H5N2 de la influenza aviar altamente patógena								

Prefecture/City	Número de focos	District	Sub-district	Tipo de Unidad Epidemiológica	Localización	Latitud	Longitud	Fecha de inicio	Fecha de término
YUNLIN COUNTY- (otro informe - enviado)	-			Explotación	Municipio de Dongshi	23.699	120.258	20/01/2015	
Especies	Unidades de medida	Susceptibles	Casos	Muertos	Destruídos	Sacrificados			
Aves	Animales	3400	100	100			
Población afectada	También se ha detectado en esta granja de gansos el virus H5N2 de la influenza aviar altamente patógena								

Prefecture/City	Número de focos	District	Sub-district	Tipo de Unidad Epidemiológica	Localización	Latitud	Longitud	Fecha de inicio	Fecha de término
YUNLIN COUNTY- (otro informe - enviado)	-			Explotación	Municipio de Taixi	23.7266	120.24	20/01/2015	
Especies	Unidades de medida	Susceptibles	Casos	Muertos	Destruídos	Sacrificados			
Aves	Animales	1100	100	100			
Población afectada	Gansos reproductores								

Prefecture/City	Número de focos	District	Sub-district	Tipo de Unidad Epidemiológica	Localización	Latitud	Longitud	Fecha de inicio	Fecha de término
YUNLIN COUNTY- (otro informe - enviado)	-			Explotación	Municipio de Taixi	23.6759	120.189	20/01/2015	
Especies	Unidades de medida	Susceptibles	Casos	Muertos	Destruídos	Sacrificados			
Aves	Animales	2450	150	150			
Población afectada	Gansos								

Prefecture/City	Número de focos	District	Sub-district	Tipo de Unidad Epidemiológica	Localización	Latitud	Longitud	Fecha de inicio	Fecha de término
-----------------	-----------------	----------	--------------	-------------------------------	--------------	---------	----------	-----------------	------------------

Prefecture/City	Número de focos	District	Sub-district	Tipo de Unidad Epidemiológica	Localización	Latitud	Longitud	Fecha de inicio	Fecha de término
Especies	Unidades de medida	Susceptibles	Casos	Muertos	Destruídos	Sacrificados			
YUNLIN COUNTY- (otro informe - enviado)	-			Explotación	Municipio de Dongshi	23.6999	120.268	20/01/2015	
Especies	Unidades de medida	Susceptibles	Casos	Muertos	Destruídos	Sacrificados			
Aves	Animales	5800	400	400			
Población afectada	Gansos								

Prefecture/City	Número de focos	District	Sub-district	Tipo de Unidad Epidemiológica	Localización	Latitud	Longitud	Fecha de inicio	Fecha de término
YUNLIN COUNTY- (otro informe - enviado)	-			Explotación	Municipio de Dongshi	23.719	120.269	20/01/2015	
Especies	Unidades de medida	Susceptibles	Casos	Muertos	Destruídos	Sacrificados			
Aves	Animales	1250	250	250			
Población afectada	Gansos								

Prefecture/City	Número de focos	District	Sub-district	Tipo de Unidad Epidemiológica	Localización	Latitud	Longitud	Fecha de inicio	Fecha de término
YUNLIN COUNTY- (otro informe - enviado)	-			Explotación	Municipio de Dongshi	23.6748	120.25	20/01/2015	
Especies	Unidades de medida	Susceptibles	Casos	Muertos	Destruídos	Sacrificados			
Aves	Animales	2400	200	200			
Población afectada	Gansos								

Prefecture/City	Número de focos	District	Sub-district	Tipo de Unidad Epidemiológica	Localización	Latitud	Longitud	Fecha de inicio	Fecha de término
YUNLIN COUNTY- (otro informe - enviado)	-			Explotación	Municipio de Sihui	23.617	120.237	20/01/2015	
Especies	Unidades de medida	Susceptibles	Casos	Muertos	Destruídos	Sacrificados			
Aves	Animales	2700	400	400			
Población afectada	Gansos								

Prefecture/City	Número de focos	District	Sub-district	Tipo de Unidad Epidemiológica	Localización	Latitud	Longitud	Fecha de inicio	Fecha de término
TAINAN CITY- (otro informe - enviado)	-			Explotación	Distrito de Madou	23.2082	120.213	20/01/2015	
Especies	Unidades de medida	Susceptibles	Casos	Muertos	Destruídos	Sacrificados			
Aves	Animales	2260	6	6	2254	0			
Población afectada	Gansos								

Prefecture/City	Número de focos	District	Sub-district	Tipo de Unidad Epidemiológica	Localización	Latitud	Longitud	Fecha de inicio	Fecha de término
TAINAN CITY- (otro informe - enviado)	-			Explotación	Distrito de Xiaying	23.2041	120.254	20/01/2015	
Especies	Unidades de medida	Susceptibles	Casos	Muertos	Destruídos	Sacrificados			
Aves	Animales	2650	1108	1108	1542	0			
Población afectada	Gansos								

Prefecture/City	Número de focos	District	Sub-district	Tipo de Unidad Epidemiológica	Localización	Latitud	Longitud	Fecha de inicio	Fecha de término
-----------------	-----------------	----------	--------------	-------------------------------	--------------	---------	----------	-----------------	------------------

Prefecture/City	Número de focos	District	Sub-district	Tipo de Unidad Epidemiológica	Localización	Latitud	Longitud	Fecha de inicio	Fecha de término
Especies	Unidades de medida	Susceptibles	Casos	Muertos	Destruídos	Sacrificados			
CHIAYI COUNTY- (otro informe - enviado)	-			No aplicable	Municipio de Xikou	23.6036	120.4	20/01/2015	
Especies	Unidades de medida	Susceptibles	Casos	Muertos	Destruídos	Sacrificados			
Aves	Animales	677	99	0	677	0			
Población afectada	Gansos en un matadero								

Prefecture/City	Número de focos	District	Sub-district	Tipo de Unidad Epidemiológica	Localización	Latitud	Longitud	Fecha de inicio	Fecha de término
Especies	Unidades de medida	Susceptibles	Casos	Muertos	Destruídos	Sacrificados			
PINGTUNG COUNTY- (otro informe - enviado)	-			Explotación	Municipio de Wandan	22.5835	120.476	20/01/2015	
Especies	Unidades de medida	Susceptibles	Casos	Muertos	Destruídos	Sacrificados			
Aves	Animales	2500	869	869	1631	0			
Población afectada	Gansos								

Prefecture/City	Número de focos	District	Sub-district	Tipo de Unidad Epidemiológica	Localización	Latitud	Longitud	Fecha de inicio	Fecha de término
Especies	Unidades de medida	Susceptibles	Casos	Muertos	Destruídos	Sacrificados			
TAINAN CITY- (otro informe - enviado)	-			Explotación	Distrito de Xiaying	23.2252	120.255	20/01/2015	
Especies	Unidades de medida	Susceptibles	Casos	Muertos	Destruídos	Sacrificados			
Aves	Animales	950	546	546	404	0			
Población afectada	Gansos								

Prefecture/City	Número de focos	District	Sub-district	Tipo de Unidad Epidemiológica	Localización	Latitud	Longitud	Fecha de inicio	Fecha de término
Especies	Unidades de medida	Susceptibles	Casos	Muertos	Destruídos	Sacrificados			
TAINAN CITY- (otro informe - enviado)	-			Explotación	Distrito de Xiaying	23.2328	120.289	20/01/2015	
Especies	Unidades de medida	Susceptibles	Casos	Muertos	Destruídos	Sacrificados			
Aves	Animales	2800	577	577	2223	0			
Población afectada	Gansos								

Prefecture/City	Número de focos	District	Sub-district	Tipo de Unidad Epidemiológica	Localización	Latitud	Longitud	Fecha de inicio	Fecha de término
Especies	Unidades de medida	Susceptibles	Casos	Muertos	Destruídos	Sacrificados			
TAINAN CITY- (otro informe - enviado)	-			Explotación	Distrito de Xiaying	23.2342	120.285	20/01/2015	
Especies	Unidades de medida	Susceptibles	Casos	Muertos	Destruídos	Sacrificados			
Aves	Animales	2400	287	287	2113	0			
Población afectada	Gansos								

Prefecture/City	Número de focos	District	Sub-district	Tipo de Unidad Epidemiológica	Localización	Latitud	Longitud	Fecha de inicio	Fecha de término
Especies	Unidades de medida	Susceptibles	Casos	Muertos	Destruídos	Sacrificados			
TAINAN CITY- (otro informe - enviado)	-			Explotación	Distrito de Guantian	23.1536	120.346	20/01/2015	
Especies	Unidades de medida	Susceptibles	Casos	Muertos	Destruídos	Sacrificados			
Aves	Animales	2000	192	192	1808	0			
Población afectada	Patás ponedoras								

Prefecture/City	Número de focos	District	Sub-district	Tipo de Unidad Epidemiológica	Localización	Latitud	Longitud	Fecha de inicio	Fecha de término
-----------------	-----------------	----------	--------------	-------------------------------	--------------	---------	----------	-----------------	------------------

Prefecture/City	Número de focos	District	Sub-district	Tipo de Unidad Epidemiológica	Localización	Latitud	Longitud	Fecha de inicio	Fecha de término
Especies	Unidades de medida	Susceptibles	Casos	Muertos	Destruídos	Sacrificados			
CHIAYI COUNTY- (otro informe - enviado)	-			Explotación	Municipio de Minxiong	23.5668	120.425	21/01/2015	
Especies	Unidades de medida	Susceptibles	Casos	Muertos	Destruídos	Sacrificados			
Aves	Animales	2800	55	55			
Población afectada	Gansos reproductores								

Prefecture/City	Número de focos	District	Sub-district	Tipo de Unidad Epidemiológica	Localización	Latitud	Longitud	Fecha de inicio	Fecha de término
CHIAYI COUNTY- (otro informe - enviado)	-			Explotación	Municipio de Liujiao	23.5045	120.266	21/01/2015	
Especies	Unidades de medida	Susceptibles	Casos	Muertos	Destruídos	Sacrificados			
Aves	Animales	2520	200	200			
Población afectada	Gansos								

Prefecture/City	Número de focos	District	Sub-district	Tipo de Unidad Epidemiológica	Localización	Latitud	Longitud	Fecha de inicio	Fecha de término
TAINAN CITY- (otro informe - enviado)	-			Explotación	Distrito de Guantian	23.2129	120.297	21/01/2015	
Especies	Unidades de medida	Susceptibles	Casos	Muertos	Destruídos	Sacrificados			
Aves	Animales	1400	215	215	1185	0			
Población afectada	Patos reproductores								

Prefecture/City	Número de focos	District	Sub-district	Tipo de Unidad Epidemiológica	Localización	Latitud	Longitud	Fecha de inicio	Fecha de término
TAINAN CITY- (otro informe - enviado)	-			Explotación	Municipio de Guantian	22.6179	120.509	21/01/2015	
Especies	Unidades de medida	Susceptibles	Casos	Muertos	Destruídos	Sacrificados			
Aves	Animales	7716	2454	2454	5262	0			
Población afectada	Gansos								

Prefecture/City	Número de focos	District	Sub-district	Tipo de Unidad Epidemiológica	Localización	Latitud	Longitud	Fecha de inicio	Fecha de término
YUNLIN COUNTY- (otro informe - enviado)	-			Explotación	Municipio de Kouhu	23.6345	120.164	21/01/2015	
Especies	Unidades de medida	Susceptibles	Casos	Muertos	Destruídos	Sacrificados			
Aves	Animales	3600	300	300			
Población afectada	Gansos								

Prefecture/City	Número de focos	District	Sub-district	Tipo de Unidad Epidemiológica	Localización	Latitud	Longitud	Fecha de inicio	Fecha de término
YUNLIN COUNTY- (otro informe - enviado)	-			Explotación	Municipio de Mailiao	23.778	120.233	21/01/2015	
Especies	Unidades de medida	Susceptibles	Casos	Muertos	Destruídos	Sacrificados			
Aves	Animales	3000	100	100			
Población afectada	Gansos reproductores								

Prefecture/City	Número de focos	District	Sub-district	Tipo de Unidad Epidemiológica	Localización	Latitud	Longitud	Fecha de inicio	Fecha de término
-----------------	-----------------	----------	--------------	-------------------------------	--------------	---------	----------	-----------------	------------------

Prefecture/City	Número de focos	District	Sub-district	Tipo de Unidad Epidemiológica	Localización	Latitud	Longitud	Fecha de inicio	Fecha de término
Especies	Unidades de medida	Susceptibles	Casos	Muertos	Destruídos	Sacrificados			
YUNLIN COUNTY- (otro informe - enviado)	-			Explotación	Municipio de Mailiao	23.7439	120.271	21/01/2015	
Especies	Unidades de medida	Susceptibles	Casos	Muertos	Destruídos	Sacrificados			
Aves	Animales	4800	1000	1000			
Población afectada	Gansos								

Prefecture/City	Número de focos	District	Sub-district	Tipo de Unidad Epidemiológica	Localización	Latitud	Longitud	Fecha de inicio	Fecha de término
Especies	Unidades de medida	Susceptibles	Casos	Muertos	Destruídos	Sacrificados			
YUNLIN COUNTY- (otro informe - enviado)	-			Explotación	Municipio de Mailiao	23.7861	120.245	21/01/2015	
Especies	Unidades de medida	Susceptibles	Casos	Muertos	Destruídos	Sacrificados			
Aves	Animales	5300	2440	2440			
Población afectada	Gansos								

Prefecture/City	Número de focos	District	Sub-district	Tipo de Unidad Epidemiológica	Localización	Latitud	Longitud	Fecha de inicio	Fecha de término
Especies	Unidades de medida	Susceptibles	Casos	Muertos	Destruídos	Sacrificados			
YUNLIN COUNTY- (otro informe - enviado)	-			Explotación	Municipio de Mailiao	23.7654	120.231	21/01/2015	
Especies	Unidades de medida	Susceptibles	Casos	Muertos	Destruídos	Sacrificados			
Aves	Animales	400	47	47			
Población afectada	Gansos reproductores								

Prefecture/City	Número de focos	District	Sub-district	Tipo de Unidad Epidemiológica	Localización	Latitud	Longitud	Fecha de inicio	Fecha de término
Especies	Unidades de medida	Susceptibles	Casos	Muertos	Destruídos	Sacrificados			
YUNLIN COUNTY- (otro informe - enviado)	-			Explotación	Municipio de Taixi	23.6747	120.194	21/01/2015	
Especies	Unidades de medida	Susceptibles	Casos	Muertos	Destruídos	Sacrificados			
Aves	Animales	1100	20	20			
Población afectada	Gansos								

Prefecture/City	Número de focos	District	Sub-district	Tipo de Unidad Epidemiológica	Localización	Latitud	Longitud	Fecha de inicio	Fecha de término
Especies	Unidades de medida	Susceptibles	Casos	Muertos	Destruídos	Sacrificados			
YUNLIN COUNTY- (otro informe - enviado)	-			Explotación	Municipio de Taixi	23.6729	120.198	21/01/2015	
Especies	Unidades de medida	Susceptibles	Casos	Muertos	Destruídos	Sacrificados			
Aves	Animales	4100	400	400			
Población afectada	Gansos								

Prefecture/City	Número de focos	District	Sub-district	Tipo de Unidad Epidemiológica	Localización	Latitud	Longitud	Fecha de inicio	Fecha de término
Especies	Unidades de medida	Susceptibles	Casos	Muertos	Destruídos	Sacrificados			
YUNLIN COUNTY- (otro informe - enviado)	-			Explotación	Municipio de Dongshi	23.6995	120.267	21/01/2015	
Especies	Unidades de medida	Susceptibles	Casos	Muertos	Destruídos	Sacrificados			
Aves	Animales	5000	700	700			
Población afectada	Gansos								

Prefecture/City	Número de focos	District	Sub-district	Tipo de Unidad Epidemiológica	Localización	Latitud	Longitud	Fecha de inicio	Fecha de término
-----------------	-----------------	----------	--------------	-------------------------------	--------------	---------	----------	-----------------	------------------

Prefecture/City	Número de focos	District	Sub-district	Tipo de Unidad Epidemiológica	Localización	Latitud	Longitud	Fecha de inicio	Fecha de término
Especies	Unidades de medida	Susceptibles	Casos	Muertos	Destruídos	Sacrificados			
YUNLIN COUNTY- (otro informe - enviado)	-			Explotación	Municipio de Mailiao	23.7378	120.252	21/01/2015	
Especies	Unidades de medida	Susceptibles	Casos	Muertos	Destruídos	Sacrificados			
Aves	Animales	3400	1200	1200			
Población afectada	También se ha detectado en esta granja de gansos el virus H5N2 de la influenza aviar altamente patógena								

Prefecture/City	Número de focos	District	Sub-district	Tipo de Unidad Epidemiológica	Localización	Latitud	Longitud	Fecha de inicio	Fecha de término
YUNLIN COUNTY- (otro informe - enviado)	-			Explotación	Municipio de Mailiao	23.784	120.244	21/01/2015	
Especies	Unidades de medida	Susceptibles	Casos	Muertos	Destruídos	Sacrificados			
Aves	Animales	5303	403	403			
Población afectada	También se ha detectado en esta granja de gansos el virus H5N2 de la influenza aviar altamente patógena								

Prefecture/City	Número de focos	District	Sub-district	Tipo de Unidad Epidemiológica	Localización	Latitud	Longitud	Fecha de inicio	Fecha de término
YUNLIN COUNTY- (otro informe - enviado)	-			Explotación	Municipio de Taixi	23.7484	120.221	21/01/2015	
Especies	Unidades de medida	Susceptibles	Casos	Muertos	Destruídos	Sacrificados			
Aves	Animales	7600	4600	4600			
Población afectada	También se ha detectado en esta granja de patos el virus H5N2 de la influenza aviar altamente patógena								

Prefecture/City	Número de focos	District	Sub-district	Tipo de Unidad Epidemiológica	Localización	Latitud	Longitud	Fecha de inicio	Fecha de término
YUNLIN COUNTY- (otro informe - enviado)	-			Explotación	Municipio de Taixi	23.7256	120.226	21/01/2015	
Especies	Unidades de medida	Susceptibles	Casos	Muertos	Destruídos	Sacrificados			
Aves	Animales	3469	109	109			
Población afectada	También se ha detectado en esta granja de gansos el virus H5N2 de la influenza aviar altamente patógena								

Prefecture/City	Número de focos	District	Sub-district	Tipo de Unidad Epidemiológica	Localización	Latitud	Longitud	Fecha de inicio	Fecha de término
YUNLIN COUNTY- (otro informe - enviado)	-			Explotación	Municipio de Taixi	23.7411	120.23	21/01/2015	
Especies	Unidades de medida	Susceptibles	Casos	Muertos	Destruídos	Sacrificados			
Aves	Animales	3600	200	200			
Población afectada	También se ha detectado en esta granja de gansos el virus H5N2 de la influenza aviar altamente patógena								

Prefecture/City	Número de focos	District	Sub-district	Tipo de Unidad Epidemiológica	Localización	Latitud	Longitud	Fecha de inicio	Fecha de término
YUNLIN COUNTY- (otro informe - enviado)	-			Explotación	Municipio de Taixi	23.7228	120.24	21/01/2015	
Especies	Unidades de medida	Susceptibles	Casos	Muertos	Destruídos	Sacrificados			
Aves	Animales	4900	1000	1000			
Población afectada	También se ha detectado en esta granja de gansos el virus H5N2 de la influenza aviar altamente patógena								

Prefecture/City	Número de focos	District	Sub-district	Tipo de Unidad Epidemiológica	Localización	Latitud	Longitud	Fecha de inicio	Fecha de término
-----------------	-----------------	----------	--------------	-------------------------------	--------------	---------	----------	-----------------	------------------

Prefecture/City	Número de focos	District	Sub-district	Tipo de Unidad Epidemiológica	Localización	Latitud	Longitud	Fecha de inicio	Fecha de término
Especies	Unidades de medida	Susceptibles	Casos	Muertos	Destruídos	Sacrificados			
YUNLIN COUNTY- (otro informe - enviado)	-			Explotación	Municipio de Dongshi	23.7208	120.256	21/01/2015	
Especies	Unidades de medida	Susceptibles	Casos	Muertos	Destruídos	Sacrificados			
Aves	Animales	2500	2230	2230			
Población afectada	También se ha detectado en esta granja de gansos el virus H5N2 de la influenza aviar altamente patógena								

Prefecture/City	Número de focos	District	Sub-district	Tipo de Unidad Epidemiológica	Localización	Latitud	Longitud	Fecha de inicio	Fecha de término
YUNLIN COUNTY- (otro informe - enviado)	-			Explotación	Municipio de Dounan	23.6794	120.488	21/01/2015	
Especies	Unidades de medida	Susceptibles	Casos	Muertos	Destruídos	Sacrificados			
Aves	Animales	4100	600	600			
Población afectada	También se ha detectado en esta granja de gansos el virus H5N2 de la influenza aviar altamente patógena								

Prefecture/City	Número de focos	District	Sub-district	Tipo de Unidad Epidemiológica	Localización	Latitud	Longitud	Fecha de inicio	Fecha de término
CHANGHUA COUNTY- (otro informe - enviado)	-			Explotación	Municipio de Dacheng	23.8527	120.308	21/01/2015	
Especies	Unidades de medida	Susceptibles	Casos	Muertos	Destruídos	Sacrificados			
Aves	Animales	2200	10	10	2190	0			
Población afectada	También se ha detectado en esta granja de patos el virus H5N2 de la influenza aviar altamente patógena								

Prefecture/City	Número de focos	District	Sub-district	Tipo de Unidad Epidemiológica	Localización	Latitud	Longitud	Fecha de inicio	Fecha de término
YUNLIN COUNTY- (otro informe - enviado)	-			Explotación	Taixi Township	23.7561	120.225	21/01/2015	
Especies	Unidades de medida	Susceptibles	Casos	Muertos	Destruídos	Sacrificados			
Aves	Animales	3500	200	200			
Población afectada	Gansos (yl-194)								

Prefecture/City	Número de focos	District	Sub-district	Tipo de Unidad Epidemiológica	Localización	Latitud	Longitud	Fecha de inicio	Fecha de término
CHIAYI COUNTY- (otro informe - enviado)	-			Explotación	Xingang Township	23.514023	120.326863	21/01/2015	
Especies	Unidades de medida	Susceptibles	Casos	Muertos	Destruídos	Sacrificados			
Aves	Animales	13600	2764	2764	10836	0			
Población afectada	Pollos autóctonos (cy46)								

Prefecture/City	Número de focos	District	Sub-district	Tipo de Unidad Epidemiológica	Localización	Latitud	Longitud	Fecha de inicio	Fecha de término
TAINAN CITY- (otro informe - enviado)	-			Explotación	Distrito de Xinshi	23.0866	120.326	22/01/2015	
Especies	Unidades de medida	Susceptibles	Casos	Muertos	Destruídos	Sacrificados			
Aves	Animales	5420	320	320	5100	0			
Población afectada	También se ha detectado en esta granja de gansos el virus H5N2 de la influenza aviar altamente patógena								

Prefecture/City	Número de focos	District	Sub-district	Tipo de Unidad Epidemiológica	Localización	Latitud	Longitud	Fecha de inicio	Fecha de término
-----------------	-----------------	----------	--------------	-------------------------------	--------------	---------	----------	-----------------	------------------

Prefecture/City	Número de focos	District	Sub-district	Tipo de Unidad Epidemiológica	Localización	Latitud	Longitud	Fecha de inicio	Fecha de término
Especies	Unidades de medida	Susceptibles	Casos	Muertos	Destruídos	Sacrificados			
YUNLIN COUNTY- (otro informe - enviado)	-			Explotación	Municipio de Sihü	23.6643	120.195	22/01/2015	
Especies	Unidades de medida	Susceptibles	Casos	Muertos	Destruídos	Sacrificados			
Aves	Animales	3500	700	700			
Población afectada	También se ha detectado en esta granja de gansos reproductores el virus H5N2 de la influenza aviar altamente patógena								

Prefecture/City	Número de focos	District	Sub-district	Tipo de Unidad Epidemiológica	Localización	Latitud	Longitud	Fecha de inicio	Fecha de término
YUNLIN COUNTY- (otro informe - enviado)	-			Explotación	Municipio de Sihü	23.6607	120.171	22/01/2015	
Especies	Unidades de medida	Susceptibles	Casos	Muertos	Destruídos	Sacrificados			
Aves	Animales	5300	300	300			
Población afectada	Gansos								

Prefecture/City	Número de focos	District	Sub-district	Tipo de Unidad Epidemiológica	Localización	Latitud	Longitud	Fecha de inicio	Fecha de término
YUNLIN COUNTY- (otro informe - enviado)	-			Explotación	Municipio de Taixi	23.6738	120.195	22/01/2015	
Especies	Unidades de medida	Susceptibles	Casos	Muertos	Destruídos	Sacrificados			
Aves	Animales	2500	200	200			
Población afectada	Gansos								

Prefecture/City	Número de focos	District	Sub-district	Tipo de Unidad Epidemiológica	Localización	Latitud	Longitud	Fecha de inicio	Fecha de término
YUNLIN COUNTY- (otro informe - enviado)	-			Explotación	Municipio de Dongshi	23.7213	120.261	22/01/2015	
Especies	Unidades de medida	Susceptibles	Casos	Muertos	Destruídos	Sacrificados			
Aves	Animales	3800	50	50			
Población afectada	Gansos								

Prefecture/City	Número de focos	District	Sub-district	Tipo de Unidad Epidemiológica	Localización	Latitud	Longitud	Fecha de inicio	Fecha de término
YUNLIN COUNTY- (otro informe - enviado)	-			Explotación	Municipio de Dongshi	23.6933	120.266	22/01/2015	
Especies	Unidades de medida	Susceptibles	Casos	Muertos	Destruídos	Sacrificados			
Aves	Animales	2700	100	100			
Población afectada	Gansos								

Prefecture/City	Número de focos	District	Sub-district	Tipo de Unidad Epidemiológica	Localización	Latitud	Longitud	Fecha de inicio	Fecha de término
YUNLIN COUNTY- (otro informe - enviado)	-			Explotación	Municipio de Dongshi	23.6839	120.263	22/01/2015	
Especies	Unidades de medida	Susceptibles	Casos	Muertos	Destruídos	Sacrificados			
Aves	Animales	3600	400	400			
Población afectada	Gansos								

Prefecture/City	Número de focos	District	Sub-district	Tipo de Unidad Epidemiológica	Localización	Latitud	Longitud	Fecha de inicio	Fecha de término
-----------------	-----------------	----------	--------------	-------------------------------	--------------	---------	----------	-----------------	------------------

Prefecture/City	Número de focos	District	Sub-district	Tipo de Unidad Epidemiológica	Localización	Latitud	Longitud	Fecha de inicio	Fecha de término
Especies	Unidades de medida	Susceptibles	Casos	Muertos	Destruídos	Sacrificados			
CHIAYI COUNTY- (otro informe - enviado)	-			Explotación	Municipio de Xingang	23.529	120.372	22/01/2015	
Especies	Unidades de medida	Susceptibles	Casos	Muertos	Destruídos	Sacrificados			
Aves	Animales	5790	2055	2055			
Población afectada	Gansos reproductores								

Prefecture/City	Número de focos	District	Sub-district	Tipo de Unidad Epidemiológica	Localización	Latitud	Longitud	Fecha de inicio	Fecha de término
KAOHSIUNG- (otro informe - enviado)	-			Explotación	Distrito de Alian	22.8933	120.288	22/01/2015	
Especies	Unidades de medida	Susceptibles	Casos	Muertos	Destruídos	Sacrificados			
Aves	Animales	4860	53	53			
Población afectada	Gansos								

Prefecture/City	Número de focos	District	Sub-district	Tipo de Unidad Epidemiológica	Localización	Latitud	Longitud	Fecha de inicio	Fecha de término
TAINAN CITY- (otro informe - enviado)	-			Explotación	Distrito de Madou	23.209	120.243	22/01/2015	
Especies	Unidades de medida	Susceptibles	Casos	Muertos	Destruídos	Sacrificados			
Aves	Animales	1400	2	0	1400	0			
Población afectada	Gansos								

Prefecture/City	Número de focos	District	Sub-district	Tipo de Unidad Epidemiológica	Localización	Latitud	Longitud	Fecha de inicio	Fecha de término
TAINAN CITY- (otro informe - enviado)	-			Explotación	Distrito de Madou	23.2018	120.213	22/01/2015	
Especies	Unidades de medida	Susceptibles	Casos	Muertos	Destruídos	Sacrificados			
Aves	Animales	1100	100	100	1000	0			
Población afectada	Gansos								

Prefecture/City	Número de focos	District	Sub-district	Tipo de Unidad Epidemiológica	Localización	Latitud	Longitud	Fecha de inicio	Fecha de término
TAINAN CITY- (otro informe - enviado)	-			Explotación	Distrito de Xiaying	23.2089	120.284	22/01/2015	
Especies	Unidades de medida	Susceptibles	Casos	Muertos	Destruídos	Sacrificados			
Aves	Animales	2345	95	95	2250	0			
Población afectada	Gansos								

Prefecture/City	Número de focos	District	Sub-district	Tipo de Unidad Epidemiológica	Localización	Latitud	Longitud	Fecha de inicio	Fecha de término
YUNLIN COUNTY- (otro informe - enviado)	-			Explotación	Municipio de Mailiao	23.757299	120.238071	23/01/2015	
Especies	Unidades de medida	Susceptibles	Casos	Muertos	Destruídos	Sacrificados			
Aves	Animales	2520	657	657	1863	0			
Población afectada	Patos (yl-227)								

Prefecture/City	Número de focos	District	Sub-district	Tipo de Unidad Epidemiológica	Localización	Latitud	Longitud	Fecha de inicio	Fecha de término
-----------------	-----------------	----------	--------------	-------------------------------	--------------	---------	----------	-----------------	------------------

Prefecture/City	Número de focos	District	Sub-district	Tipo de Unidad Epidemiológica	Localización	Latitud	Longitud	Fecha de inicio	Fecha de término
Especies	Unidades de medida	Susceptibles	Casos	Muertos	Destruídos	Sacrificados			
YUNLIN COUNTY- (otro informe - enviado)	-			Explotación	Municipio de Baozhong	23.704638	120.291166	23/01/2015	
Especies	Unidades de medida	Susceptibles	Casos	Muertos	Destruídos	Sacrificados			
Aves	Animales	2400	881	881	1519	0			
Población afectada	Gansos (yl-224)								

Prefecture/City	Número de focos	District	Sub-district	Tipo de Unidad Epidemiológica	Localización	Latitud	Longitud	Fecha de inicio	Fecha de término
CHANGHUA COUNTY- (otro informe - enviado)	-			Explotación	Municipio de Dacheng	23.841937	120.360608	23/01/2015	
Especies	Unidades de medida	Susceptibles	Casos	Muertos	Destruídos	Sacrificados			
Aves	Animales	2560	418	418	2142	0			
Población afectada	Gansos (ch20)								

Prefecture/City	Número de focos	District	Sub-district	Tipo de Unidad Epidemiológica	Localización	Latitud	Longitud	Fecha de inicio	Fecha de término
TAINAN CITY- (otro informe - enviado)	-			Explotación	Distrito de Xinshi	23.69634	120.3391	23/01/2015	
Especies	Unidades de medida	Susceptibles	Casos	Muertos	Destruídos	Sacrificados			
Aves	Animales	2070	430	430			
Población afectada	Gansos (tn60)								

Prefecture/City	Número de focos	District	Sub-district	Tipo de Unidad Epidemiológica	Localización	Latitud	Longitud	Fecha de inicio	Fecha de término
CHIAYI COUNTY- (otro informe - enviado)	-			Explotación	Municipio de Xikou	23.574277	120.408778	23/01/2015	
Especies	Unidades de medida	Susceptibles	Casos	Muertos	Destruídos	Sacrificados			
Aves	Animales	2500	32	32	2468	0			
Población afectada	Gansos (cy49)								

Prefecture/City	Número de focos	District	Sub-district	Tipo de Unidad Epidemiológica	Localización	Latitud	Longitud	Fecha de inicio	Fecha de término
YUNLIN COUNTY- (otro informe - enviado)	-			Explotación	Municipio de Dongshi	23.70655	120.24079	23/01/2015	
Especies	Unidades de medida	Susceptibles	Casos	Muertos	Destruídos	Sacrificados			
Aves	Animales	6000	2595	2595	3405	0			
Población afectada	También se ha detectado en esta granja de gansos el virus H5N2 de la influenza aviar altamente patógena (yl-234)								

Prefecture/City	Número de focos	District	Sub-district	Tipo de Unidad Epidemiológica	Localización	Latitud	Longitud	Fecha de inicio	Fecha de término
YUNLIN COUNTY- (otro informe - enviado)	-			Explotación	Municipio de Dongshi	23.704411	120.260958	23/01/2015	
Especies	Unidades de medida	Susceptibles	Casos	Muertos	Destruídos	Sacrificados			
Aves	Animales	1950	858	858	1092	0			
Población afectada	También se ha detectado en esta granja de gansos reproductores el virus H5N2 de la influenza aviar altamente patógena (yl-233)								

Prefecture/City	Número de focos	District	Sub-district	Tipo de Unidad Epidemiológica	Localización	Latitud	Longitud	Fecha de inicio	Fecha de término
-----------------	-----------------	----------	--------------	-------------------------------	--------------	---------	----------	-----------------	------------------

Prefecture/City	Número de focos	District	Sub-district	Tipo de Unidad Epidemiológica	Localización	Latitud	Longitud	Fecha de inicio	Fecha de término
Especies	Unidades de medida	Susceptibles	Casos	Muertos	Destruídos	Sacrificados			
YUNLIN COUNTY- (otro informe - enviado)	-			Explotación	Municipio de Taixi	23.728287	120.234862	23/01/2015	
Especies	Unidades de medida	Susceptibles	Casos	Muertos	Destruídos	Sacrificados			
Aves	Animales	8120	2907	2907	5213	0			
Población afectada	También se ha detectado en esta granja de gansos el virus H5N2 de la influenza aviar altamente patógena (yl-229)								

Prefecture/City	Número de focos	District	Sub-district	Tipo de Unidad Epidemiológica	Localización	Latitud	Longitud	Fecha de inicio	Fecha de término
CHANGHUA COUNTY- (otro informe - enviado)	-			Explotación	Municipio de Dacheng	23.85175	120.312417	24/01/2015	
Especies	Unidades de medida	Susceptibles	Casos	Muertos	Destruídos	Sacrificados			
Aves	Animales	3500	2290	2290	1210	0			
Población afectada	También se ha detectado en esta granja de gansos el virus H5N2 de la influenza aviar altamente patógena (ch22)								

Prefecture/City	Número de focos	District	Sub-district	Tipo de Unidad Epidemiológica	Localización	Latitud	Longitud	Fecha de inicio	Fecha de término
YUNLIN COUNTY- (otro informe - enviado)	-			Explotación	Municipio de Yuanchang	23.641968	120.302647	24/01/2015	
Especies	Unidades de medida	Susceptibles	Casos	Muertos	Destruídos	Sacrificados			
Aves	Animales	2460	60	60			
Población afectada	Gansos (yl-236)								

Prefecture/City	Número de focos	District	Sub-district	Tipo de Unidad Epidemiológica	Localización	Latitud	Longitud	Fecha de inicio	Fecha de término
YUNLIN COUNTY- (otro informe - enviado)	-			Explotación	Municipio de Dongshi	23.693313	120.245038	24/01/2015	
Especies	Unidades de medida	Susceptibles	Casos	Muertos	Destruídos	Sacrificados			
Aves	Animales	5300	200	200			
Población afectada	También se ha detectado en esta granja de gansos reproductores el virus H5N2 de la influenza aviar altamente patógena (yl-241)								

Prefecture/City	Número de focos	District	Sub-district	Tipo de Unidad Epidemiológica	Localización	Latitud	Longitud	Fecha de inicio	Fecha de término
YUNLIN COUNTY- (otro informe - enviado)	-			Explotación	Municipio de Yuanchang	23.647277	120.301052	24/01/2015	
Especies	Unidades de medida	Susceptibles	Casos	Muertos	Destruídos	Sacrificados			
Aves	Animales	4800	290	290			
Población afectada	También se ha detectado en esta granja de gansos el virus H5N2 de la influenza aviar altamente patógena (yl-237)								

Prefecture/City	Número de focos	District	Sub-district	Tipo de Unidad Epidemiológica	Localización	Latitud	Longitud	Fecha de inicio	Fecha de término
TAINAN CITY- (otro informe - enviado)	-			Explotación	Distrito de Xuejia	23.2215	120.2006	24/01/2015	
Especies	Unidades de medida	Susceptibles	Casos	Muertos	Destruídos	Sacrificados			
Aves	Animales	4500	25	25			
Población afectada	Gansos (tn63)								

Prefecture/City	Número de focos	District	Sub-district	Tipo de Unidad Epidemiológica	Localización	Latitud	Longitud	Fecha de inicio	Fecha de término
-----------------	-----------------	----------	--------------	-------------------------------	--------------	---------	----------	-----------------	------------------

Prefecture/City	Número de focos	District	Sub-district	Tipo de Unidad Epidemiológica	Localización	Latitud	Longitud	Fecha de inicio	Fecha de término
Especies	Unidades de medida	Susceptibles	Casos	Muertos	Destruídos	Sacrificados			
TAINAN CITY- (otro informe - enviado)	-			Explotación	Distrito de Jianguin	23.19878	120.1413	24/01/2015	
Especies	Unidades de medida	Susceptibles	Casos	Muertos	Destruídos	Sacrificados			
Aves	Animales	1725	40	40			
Población afectada	Gansos reproductores (tn62)								

Prefecture/City	Número de focos	District	Sub-district	Tipo de Unidad Epidemiológica	Localización	Latitud	Longitud	Fecha de inicio	Fecha de término
Especies	Unidades de medida	Susceptibles	Casos	Muertos	Destruídos	Sacrificados			
YUNLIN COUNTY- (otro informe - enviado)	-			Explotación	Dongshi Township	23.711611	120.264553	24/01/2015	
Especies	Unidades de medida	Susceptibles	Casos	Muertos	Destruídos	Sacrificados			
Aves	Animales	1000	1000	1000	0	0			
Población afectada	Patos (yl-242)								

Prefecture/City	Número de focos	District	Sub-district	Tipo de Unidad Epidemiológica	Localización	Latitud	Longitud	Fecha de inicio	Fecha de término
Especies	Unidades de medida	Susceptibles	Casos	Muertos	Destruídos	Sacrificados			
TAINAN CITY- (otro informe - enviado)	-			Explotación	Shanshang District	23.1123	120.322	24/01/2015	
Especies	Unidades de medida	Susceptibles	Casos	Muertos	Destruídos	Sacrificados			
Aves	Animales	4850	16	16	4834	0			
Población afectada	Gansos (tn65)								

Prefecture/City	Número de focos	District	Sub-district	Tipo de Unidad Epidemiológica	Localización	Latitud	Longitud	Fecha de inicio	Fecha de término
Especies	Unidades de medida	Susceptibles	Casos	Muertos	Destruídos	Sacrificados			
YUNLIN COUNTY- (otro informe - enviado)	-			Explotación	Yuanchang Township	23.6515	120.317	25/01/2015	
Especies	Unidades de medida	Susceptibles	Casos	Muertos	Destruídos	Sacrificados			
Aves	Animales	2500	221	221	2279	0			
Población afectada	Gansos (yl-254)								

Prefecture/City	Número de focos	District	Sub-district	Tipo de Unidad Epidemiológica	Localización	Latitud	Longitud	Fecha de inicio	Fecha de término
Especies	Unidades de medida	Susceptibles	Casos	Muertos	Destruídos	Sacrificados			
YUNLIN COUNTY- (otro informe - enviado)	-			Explotación	Taixi Township	23.6787	120.192	25/01/2015	
Especies	Unidades de medida	Susceptibles	Casos	Muertos	Destruídos	Sacrificados			
Aves	Animales	2500	1264	1264	1236	0			
Población afectada	Gansos (yl-259)								

Prefecture/City	Número de focos	District	Sub-district	Tipo de Unidad Epidemiológica	Localización	Latitud	Longitud	Fecha de inicio	Fecha de término
Especies	Unidades de medida	Susceptibles	Casos	Muertos	Destruídos	Sacrificados			
YUNLIN COUNTY- (otro informe - enviado)	-			Explotación	Dongshi Township	23.7069	120.277	25/01/2015	
Especies	Unidades de medida	Susceptibles	Casos	Muertos	Destruídos	Sacrificados			
Aves	Animales	2400	377	377	2023	0			
Población afectada	Gansos (yl-264)								

Prefecture/City	Número de focos	District	Sub-district	Tipo de Unidad Epidemiológica	Localización	Latitud	Longitud	Fecha de inicio	Fecha de término
-----------------	-----------------	----------	--------------	-------------------------------	--------------	---------	----------	-----------------	------------------

Prefecture/City	Número de focos	District	Sub-district	Tipo de Unidad Epidemiológica	Localización	Latitud	Longitud	Fecha de inicio	Fecha de término
Especies	Unidades de medida	Susceptibles	Casos	Muertos	Destruídos	Sacrificados			
TAINAN CITY- (otro informe - enviado)	-			Explotación	Madou District	23.2102	120.206	25/01/2015	
Especies	Unidades de medida	Susceptibles	Casos	Muertos	Destruídos	Sacrificados			
Aves	Animales	4110	95	95	4015	0			
Población afectada	Gansos (tn67)								

Prefecture/City	Número de focos	District	Sub-district	Tipo de Unidad Epidemiológica	Localización	Latitud	Longitud	Fecha de inicio	Fecha de término
Especies	Unidades de medida	Susceptibles	Casos	Muertos	Destruídos	Sacrificados			
CHIAYI COUNTY- (otro informe - enviado)	-			Explotación	Puzi City	23.4552	120.241	25/01/2015	
Especies	Unidades de medida	Susceptibles	Casos	Muertos	Destruídos	Sacrificados			
Aves	Animales	4800	390	390	4410	0			
Población afectada	Gansos (cy53)								

Prefecture/City	Número de focos	District	Sub-district	Tipo de Unidad Epidemiológica	Localización	Latitud	Longitud	Fecha de inicio	Fecha de término
Especies	Unidades de medida	Susceptibles	Casos	Muertos	Destruídos	Sacrificados			
YUNLIN COUNTY- (otro informe - enviado)	-			Explotación	Yuanchang Township	23.6385	120.306	25/01/2015	
Especies	Unidades de medida	Susceptibles	Casos	Muertos	Destruídos	Sacrificados			
Aves	Animales	4780	97	97	4683	0			
Población afectada	Gansos (yl-255)								

Prefecture/City	Número de focos	District	Sub-district	Tipo de Unidad Epidemiológica	Localización	Latitud	Longitud	Fecha de inicio	Fecha de término
Especies	Unidades de medida	Susceptibles	Casos	Muertos	Destruídos	Sacrificados			
YUNLIN COUNTY- (otro informe - enviado)	-			Explotación	Yuanchang Township	23.6277	120.311	25/01/2015	
Especies	Unidades de medida	Susceptibles	Casos	Muertos	Destruídos	Sacrificados			
Aves	Animales	5600	78	78	5522	0			
Población afectada	Patos (yl-252)								

Prefecture/City	Número de focos	District	Sub-district	Tipo de Unidad Epidemiológica	Localización	Latitud	Longitud	Fecha de inicio	Fecha de término
Especies	Unidades de medida	Susceptibles	Casos	Muertos	Destruídos	Sacrificados			
YUNLIN COUNTY- (otro informe - enviado)	-			Explotación	Taixi Township	23.676	120.191	25/01/2015	
Especies	Unidades de medida	Susceptibles	Casos	Muertos	Destruídos	Sacrificados			
Aves	Animales	1000	421	421	579	0			
Población afectada	Gansos (yl-258)								

Prefecture/City	Número de focos	District	Sub-district	Tipo de Unidad Epidemiológica	Localización	Latitud	Longitud	Fecha de inicio	Fecha de término
Especies	Unidades de medida	Susceptibles	Casos	Muertos	Destruídos	Sacrificados			
CHIAYI COUNTY- (otro informe - enviado)	-			Explotación	Puzi City	23.4352	120.242	25/01/2015	
Especies	Unidades de medida	Susceptibles	Casos	Muertos	Destruídos	Sacrificados			
Aves	Animales	1865	1128	1128	737	0			
Población afectada	Patos (cy54)								

Prefecture/City	Número de focos	District	Sub-district	Tipo de Unidad Epidemiológica	Localización	Latitud	Longitud	Fecha de inicio	Fecha de término
-----------------	-----------------	----------	--------------	-------------------------------	--------------	---------	----------	-----------------	------------------

Prefecture/City	Número de focos	District	Sub-district	Tipo de Unidad Epidemiológica	Localización	Latitud	Longitud	Fecha de inicio	Fecha de término
YUNLIN COUNTY- (otro informe - enviado)	-			Explotación	Taixi Township	23.7167	120.211	25/01/2015	
Especies	Unidades de medida	Susceptibles	Casos	Muertos	Destruídos	Sacrificados			
Aves	Animales	2520	70	70	2450	0			
Población afectada	Gansos (yl-260)								

Prefecture/City	Número de focos	District	Sub-district	Tipo de Unidad Epidemiológica	Localización	Latitud	Longitud	Fecha de inicio	Fecha de término
YUNLIN COUNTY- (otro informe - enviado)	-			Explotación	Yuanchang Township	23.6355	120.321	25/01/2015	
Especies	Unidades de medida	Susceptibles	Casos	Muertos	Destruídos	Sacrificados			
Aves	Animales	7810	2568	2568	5242	0			
Población afectada	También se ha detectado en esta granja de patos el virus H5N2 de la influenza aviar altamente patógena (yl-256)								

Prefecture/City	Número de focos	District	Sub-district	Tipo de Unidad Epidemiológica	Localización	Latitud	Longitud	Fecha de inicio	Fecha de término
YUNLIN COUNTY- (otro informe - enviado)	-			Explotación	Dongshi Township	23.7065	120.268	25/01/2015	
Especies	Unidades de medida	Susceptibles	Casos	Muertos	Destruídos	Sacrificados			
Aves	Animales	8080	896	896	7184	0			
Población afectada	Gansos (yl-263)								

Prefecture/City	Número de focos	District	Sub-district	Tipo de Unidad Epidemiológica	Localización	Latitud	Longitud	Fecha de inicio	Fecha de término
YUNLIN COUNTY- (otro informe - enviado)	-			Explotación	Yuanchang Township	23.645	120.303	25/01/2015	
Especies	Unidades de medida	Susceptibles	Casos	Muertos	Destruídos	Sacrificados			
Aves	Animales	3500	18	18			
Población afectada	Gansos (yl-253)								

Prefecture/City	Número de focos	District	Sub-district	Tipo de Unidad Epidemiológica	Localización	Latitud	Longitud	Fecha de inicio	Fecha de término
YUNLIN COUNTY- (otro informe - enviado)	-			Explotación	Mailiao Township	23.7371	120.251	26/01/2015	
Especies	Unidades de medida	Susceptibles	Casos	Muertos	Destruídos	Sacrificados			
Aves	Animales	3000	209	209	2791	0			
Población afectada	Gansos (yl-281)								

Prefecture/City	Número de focos	District	Sub-district	Tipo de Unidad Epidemiológica	Localización	Latitud	Longitud	Fecha de inicio	Fecha de término
YUNLIN COUNTY- (otro informe - enviado)	-			Explotación	Yuanchang Township	23.6362	120.321	26/01/2015	
Especies	Unidades de medida	Susceptibles	Casos	Muertos	Destruídos	Sacrificados			
Aves	Animales	1260	562	562	698	0			
Población afectada	Gansos (yl-270)								

Prefecture/City	Número de focos	District	Sub-district	Tipo de Unidad Epidemiológica	Localización	Latitud	Longitud	Fecha de inicio	Fecha de término
-----------------	-----------------	----------	--------------	-------------------------------	--------------	---------	----------	-----------------	------------------

Prefecture/City	Número de focos	District	Sub-district	Tipo de Unidad Epidemiológica	Localización	Latitud	Longitud	Fecha de inicio	Fecha de término
Especies	Unidades de medida	Susceptibles	Casos	Muertos	Destruídos	Sacrificados			
YUNLIN COUNTY- (otro informe - enviado)	-			Explotación	Yuanchang Township	23.6242	120.304	26/01/2015	
Especies	Unidades de medida	Susceptibles	Casos	Muertos	Destruídos	Sacrificados			
Aves	Animales	2400	10	10	2390	0			
Población afectada	Gansos (yl-271)								

Prefecture/City	Número de focos	District	Sub-district	Tipo de Unidad Epidemiológica	Localización	Latitud	Longitud	Fecha de inicio	Fecha de término
YUNLIN COUNTY- (otro informe - enviado)	-			Explotación	Yuanchang Township	23.6545	120.304	26/01/2015	
Especies	Unidades de medida	Susceptibles	Casos	Muertos	Destruídos	Sacrificados			
Aves	Animales	2355	168	168	2187	0			
Población afectada	Gansos (yl-269)								

Prefecture/City	Número de focos	District	Sub-district	Tipo de Unidad Epidemiológica	Localización	Latitud	Longitud	Fecha de inicio	Fecha de término
YUNLIN COUNTY- (otro informe - enviado)	-			Explotación	Dongshi Township	23.7118	120.28	26/01/2015	
Especies	Unidades de medida	Susceptibles	Casos	Muertos	Destruídos	Sacrificados			
Aves	Animales	3000	342	342	2658	0			
Población afectada	Gansos (yl-278)								

Prefecture/City	Número de focos	District	Sub-district	Tipo de Unidad Epidemiológica	Localización	Latitud	Longitud	Fecha de inicio	Fecha de término
YUNLIN COUNTY- (otro informe - enviado)	-			Explotación	Dongshi Township	23.7032	120.262	26/01/2015	
Especies	Unidades de medida	Susceptibles	Casos	Muertos	Destruídos	Sacrificados			
Aves	Animales	5378	568	568	4810	0			
Población afectada	También se ha detectado en esta granja de gansos el virus H5N2 de la influenza aviar altamente patógena (yl-279)								

Prefecture/City	Número de focos	District	Sub-district	Tipo de Unidad Epidemiológica	Localización	Latitud	Longitud	Fecha de inicio	Fecha de término
TAINAN CITY- (otro informe - enviado)	-			Explotación	Jiali District	23.20336	120.19328	27/01/2015	
Especies	Unidades de medida	Susceptibles	Casos	Muertos	Destruídos	Sacrificados			
Aves	Animales	15000	6900	6900	8100	0			
Población afectada	Pollos autóctonos (tn68)								

Prefecture/City	Número de focos	District	Sub-district	Tipo de Unidad Epidemiológica	Localización	Latitud	Longitud	Fecha de inicio	Fecha de término
YUNLIN COUNTY- (otro informe - enviado)	-			Explotación	Sihu Township	23.65102	120.16156	27/01/2015	
Especies	Unidades de medida	Susceptibles	Casos	Muertos	Destruídos	Sacrificados			
Aves	Animales	1880	1423	1423	457	0			
Población afectada	También se ha detectado en esta granja de gansos el virus H5N2 de la influenza aviar altamente patógena (yl-289)								

Prefecture/City	Número de focos	District	Sub-district	Tipo de Unidad Epidemiológica	Localización	Latitud	Longitud	Fecha de inicio	Fecha de término
-----------------	-----------------	----------	--------------	-------------------------------	--------------	---------	----------	-----------------	------------------

Prefecture/City	Número de focos	District	Sub-district	Tipo de Unidad Epidemiológica	Localización	Latitud	Longitud	Fecha de inicio	Fecha de término
Especies	Unidades de medida	Susceptibles	Casos	Muertos	Destruídos	Sacrificados			
TAINAN CITY- (otro informe - enviado)	-			Explotación	Rende District	22.95122	120.26638	27/01/2015	
Especies	Unidades de medida	Susceptibles	Casos	Muertos	Destruídos	Sacrificados			
Aves	Animales	6000	3540	3540	2460	0			
Población afectada	Gansos (tn71)								

Prefecture/City	Número de focos	District	Sub-district	Tipo de Unidad Epidemiológica	Localización	Latitud	Longitud	Fecha de inicio	Fecha de término
Especies	Unidades de medida	Susceptibles	Casos	Muertos	Destruídos	Sacrificados			
YUNLIN COUNTY- (otro informe - enviado)	-			Explotación	Sihu Township	23.61712	120.23058	27/01/2015	
Especies	Unidades de medida	Susceptibles	Casos	Muertos	Destruídos	Sacrificados			
Aves	Animales	10550	5883	5883	4667	0			
Población afectada	También se ha detectado en esta granja de gansos el virus H5N2 de la influenza aviar altamente patógena (y1-290)								

Prefecture/City	Número de focos	District	Sub-district	Tipo de Unidad Epidemiológica	Localización	Latitud	Longitud	Fecha de inicio	Fecha de término
Especies	Unidades de medida	Susceptibles	Casos	Muertos	Destruídos	Sacrificados			
TAINAN CITY- (otro informe - enviado)	-			Explotación	Xuejia District	23.21441	120.19464	28/01/2015	
Especies	Unidades de medida	Susceptibles	Casos	Muertos	Destruídos	Sacrificados			
Aves	Animales	18300	40	40	18260	0			
Población afectada	Pollos autóctonos (tn73)								

Prefecture/City	Número de focos	District	Sub-district	Tipo de Unidad Epidemiológica	Localización	Latitud	Longitud	Fecha de inicio	Fecha de término
Especies	Unidades de medida	Susceptibles	Casos	Muertos	Destruídos	Sacrificados			
YUNLIN COUNTY- (otro informe - enviado)	-			Explotación	Yuanchang Township	23.632946	120.310724	28/01/2015	
Especies	Unidades de medida	Susceptibles	Casos	Muertos	Destruídos	Sacrificados			
Aves	Animales	4140	1123	1123	3017	0			
Población afectada	También se ha detectado en esta granja de gansos el virus H5N2 de la influenza aviar altamente patógena (y1-305)								

Prefecture/City	Número de focos	District	Sub-district	Tipo de Unidad Epidemiológica	Localización	Latitud	Longitud	Fecha de inicio	Fecha de término
Especies	Unidades de medida	Susceptibles	Casos	Muertos	Destruídos	Sacrificados			
YUNLIN COUNTY- (otro informe - enviado)	-			Explotación	Yuanchang Township	23.6299	120.30195	28/01/2015	
Especies	Unidades de medida	Susceptibles	Casos	Muertos	Destruídos	Sacrificados			
Aves	Animales	1400	32	32	1368	0			
Población afectada	También se ha detectado en esta granja de gansos el virus H5N2 de la influenza aviar altamente patógena (y1-301)								

Prefecture/City	Número de focos	District	Sub-district	Tipo de Unidad Epidemiológica	Localización	Latitud	Longitud	Fecha de inicio	Fecha de término
Especies	Unidades de medida	Susceptibles	Casos	Muertos	Destruídos	Sacrificados			
KAOHSIUNG- (otro informe - enviado)	-			Explotación	Luzhu District	22.892417	120.264442	28/01/2015	
Especies	Unidades de medida	Susceptibles	Casos	Muertos	Destruídos	Sacrificados			
Aves	Animales	2200	119	119	2081	0			
Población afectada	Gansos (kh11)								

Prefecture/City	Número de focos	District	Sub-district	Tipo de Unidad Epidemiológica	Localización	Latitud	Longitud	Fecha de inicio	Fecha de término
-----------------	-----------------	----------	--------------	-------------------------------	--------------	---------	----------	-----------------	------------------

Prefecture/City	Número de focos	District	Sub-district	Tipo de Unidad Epidemiológica	Localización	Latitud	Longitud	Fecha de inicio	Fecha de término
Especies	Unidades de medida	Susceptibles	Casos	Muertos	Destruídos	Sacrificados			
TAINAN CITY- (otro informe - enviado)	-			Explotación	Guantian District	23.19264	120.30519	28/01/2015	
Especies	Unidades de medida	Susceptibles	Casos	Muertos	Destruídos	Sacrificados			
Aves	Animales	3300	48	48	3252	0			
Población afectada	Gansos reproductores (tn76)								

Prefecture/City	Número de focos	District	Sub-district	Tipo de Unidad Epidemiológica	Localización	Latitud	Longitud	Fecha de inicio	Fecha de término
TAINAN CITY- (otro informe - enviado)	-			Explotación	Xiaying District	23.21044	120.26931	28/01/2015	
Especies	Unidades de medida	Susceptibles	Casos	Muertos	Destruídos	Sacrificados			
Aves	Animales	2520	1127	1127	1393	0			
Población afectada	Gansos (tn75)								

Prefecture/City	Número de focos	District	Sub-district	Tipo de Unidad Epidemiológica	Localización	Latitud	Longitud	Fecha de inicio	Fecha de término
TAINAN CITY- (otro informe - enviado)	-			Explotación	Xiaying District	23.25796	120.25795	29/01/2015	
Especies	Unidades de medida	Susceptibles	Casos	Muertos	Destruídos	Sacrificados			
Aves	Animales	8350	640	640			
Población afectada	Gansos (tn82)								

Prefecture/City	Número de focos	District	Sub-district	Tipo de Unidad Epidemiológica	Localización	Latitud	Longitud	Fecha de inicio	Fecha de término
YUNLIN COUNTY- (otro informe - enviado)	-			Explotación	Tuku Township	23.70528	120.3655	29/01/2015	
Especies	Unidades de medida	Susceptibles	Casos	Muertos	Destruídos	Sacrificados			
Aves	Animales	1400	50	50			
Población afectada	Gansos reproductores (yl-315)								

Prefecture/City	Número de focos	District	Sub-district	Tipo de Unidad Epidemiológica	Localización	Latitud	Longitud	Fecha de inicio	Fecha de término
TAINAN CITY- (otro informe - enviado)	-			Explotación	Jiangjun District	23.19901	120.14141	29/01/2015	
Especies	Unidades de medida	Susceptibles	Casos	Muertos	Destruídos	Sacrificados			
Aves	Animales	1900	150	150			
Población afectada	Gansos reproductores (tn83)								

Prefecture/City	Número de focos	District	Sub-district	Tipo de Unidad Epidemiológica	Localización	Latitud	Longitud	Fecha de inicio	Fecha de término
TAINAN CITY- (otro informe - enviado)	-			Explotación	Xinshi District	23.08494	120.32642	29/01/2015	
Especies	Unidades de medida	Susceptibles	Casos	Muertos	Destruídos	Sacrificados			
Aves	Animales	7300	200	200			
Población afectada	Gansos (tn84)								

Prefecture/City	Número de focos	District	Sub-district	Tipo de Unidad Epidemiológica	Localización	Latitud	Longitud	Fecha de inicio	Fecha de término
-----------------	-----------------	----------	--------------	-------------------------------	--------------	---------	----------	-----------------	------------------

Prefecture/City	Número de focos	District	Sub-district	Tipo de Unidad Epidemiológica	Localización	Latitud	Longitud	Fecha de inicio	Fecha de término
Especies	Unidades de medida	Susceptibles	Casos	Muertos	Destruídos	Sacrificados			
TAINAN CITY- (otro informe - enviado)	-			Explotación	Houbi District	23.37233	120.34104	29/01/2015	
Especies	Unidades de medida	Susceptibles	Casos	Muertos	Destruídos	Sacrificados			
Aves	Animales	2010	10	10			
Población afectada	Gansos reproductores (tn79)								

Prefecture/City	Número de focos	District	Sub-district	Tipo de Unidad Epidemiológica	Localización	Latitud	Longitud	Fecha de inicio	Fecha de término
Especies	Unidades de medida	Susceptibles	Casos	Muertos	Destruídos	Sacrificados			
YUNLIN COUNTY- (otro informe - enviado)	-			Explotación	Taixi Township	23.6772	120.191	30/01/2015	
Especies	Unidades de medida	Susceptibles	Casos	Muertos	Destruídos	Sacrificados			
Aves	Animales	1200	116	116	1084	0			
Población afectada	Gansos (yl-329)								

Prefecture/City	Número de focos	District	Sub-district	Tipo de Unidad Epidemiológica	Localización	Latitud	Longitud	Fecha de inicio	Fecha de término
Especies	Unidades de medida	Susceptibles	Casos	Muertos	Destruídos	Sacrificados			
KAOHSIUNG- (otro informe - enviado)	-			Explotación	Alian District	22.8665	120.299	30/01/2015	
Especies	Unidades de medida	Susceptibles	Casos	Muertos	Destruídos	Sacrificados			
Aves	Animales	2400	35	35	2365	0			
Población afectada	Gansos (kh14)								

Prefecture/City	Número de focos	District	Sub-district	Tipo de Unidad Epidemiológica	Localización	Latitud	Longitud	Fecha de inicio	Fecha de término
Especies	Unidades de medida	Susceptibles	Casos	Muertos	Destruídos	Sacrificados			
YUNLIN COUNTY- (otro informe - enviado)	-			Explotación	Dongshi Township	23.6831	120.263	30/01/2015	
Especies	Unidades de medida	Susceptibles	Casos	Muertos	Destruídos	Sacrificados			
Aves	Animales	2520	600	600	1920	0			
Población afectada	Gansos (yl-324)								

Prefecture/City	Número de focos	District	Sub-district	Tipo de Unidad Epidemiológica	Localización	Latitud	Longitud	Fecha de inicio	Fecha de término
Especies	Unidades de medida	Susceptibles	Casos	Muertos	Destruídos	Sacrificados			
KAOHSIUNG- (otro informe - enviado)	-			Explotación	Luzhu District	22.8581	120.288	30/01/2015	
Especies	Unidades de medida	Susceptibles	Casos	Muertos	Destruídos	Sacrificados			
Aves	Animales	2700	317	317	2383	0			
Población afectada	Gansos (kh13)								

Prefecture/City	Número de focos	District	Sub-district	Tipo de Unidad Epidemiológica	Localización	Latitud	Longitud	Fecha de inicio	Fecha de término
Especies	Unidades de medida	Susceptibles	Casos	Muertos	Destruídos	Sacrificados			
YUNLIN COUNTY- (otro informe - enviado)	-			Explotación	Shuilin Township	23.5574	120.23	30/01/2015	
Especies	Unidades de medida	Susceptibles	Casos	Muertos	Destruídos	Sacrificados			
Aves	Animales	1350	397	397	953	0			
Población afectada	Gansos (yl-321)								

Prefecture/City	Número de focos	District	Sub-district	Tipo de Unidad Epidemiológica	Localización	Latitud	Longitud	Fecha de inicio	Fecha de término
-----------------	-----------------	----------	--------------	-------------------------------	--------------	---------	----------	-----------------	------------------

Prefecture/City	Número de focos	District	Sub-district	Tipo de Unidad Epidemiológica	Localización	Latitud	Longitud	Fecha de inicio	Fecha de término
Especies	Unidades de medida	Susceptibles	Casos	Muertos	Destruídos	Sacrificados			
YUNLIN COUNTY- (otro informe - enviado)	-			Explotación	Dongshi Township	23.7213	120.256	30/01/2015	
Especies	Unidades de medida	Susceptibles	Casos	Muertos	Destruídos	Sacrificados			
Aves	Animales	3600	344	344	3256	0			
Población afectada	Gansos reproductores (yl-326)								

Prefecture/City	Número de focos	District	Sub-district	Tipo de Unidad Epidemiológica	Localización	Latitud	Longitud	Fecha de inicio	Fecha de término
YUNLIN COUNTY- (otro informe - enviado)	-			Explotación	Taixi Township	23.6764	120.19	30/01/2015	
Especies	Unidades de medida	Susceptibles	Casos	Muertos	Destruídos	Sacrificados			
Aves	Animales	1280	180	180	1100	0			
Población afectada	Gansos (yl-330)								

Prefecture/City	Número de focos	District	Sub-district	Tipo de Unidad Epidemiológica	Localización	Latitud	Longitud	Fecha de inicio	Fecha de término
YUNLIN COUNTY- (otro informe - enviado)	-			Explotación	Dongshi Township	23.6795	120.274	30/01/2015	
Especies	Unidades de medida	Susceptibles	Casos	Muertos	Destruídos	Sacrificados			
Aves	Animales	1314	58	58	1256	0			
Población afectada	Gansos (yl-325)								

Prefecture/City	Número de focos	District	Sub-district	Tipo de Unidad Epidemiológica	Localización	Latitud	Longitud	Fecha de inicio	Fecha de término
YUNLIN COUNTY- (otro informe - enviado)	-			Explotación	Yuanchang Township	23.6508	120.318	30/01/2015	
Especies	Unidades de medida	Susceptibles	Casos	Muertos	Destruídos	Sacrificados			
Aves	Animales	3600	399	399	3201	0			
Población afectada	Gansos (yl-320)								

Prefecture/City	Número de focos	District	Sub-district	Tipo de Unidad Epidemiológica	Localización	Latitud	Longitud	Fecha de inicio	Fecha de término
CHIAYI COUNTY- (otro informe - enviado)	-			Explotación	Puzi City	23.4541	120.267	31/01/2015	
Especies	Unidades de medida	Susceptibles	Casos	Muertos	Destruídos	Sacrificados			
Aves	Animales	10100	786	786			
Población afectada	Patos (cy64)								

Prefecture/City	Número de focos	District	Sub-district	Tipo de Unidad Epidemiológica	Localización	Latitud	Longitud	Fecha de inicio	Fecha de término
KAOHSIUNG- (otro informe - enviado)	-			Explotación	Alian District	22.8959	120.285	31/01/2015	
Especies	Unidades de medida	Susceptibles	Casos	Muertos	Destruídos	Sacrificados			
Aves	Animales	3320	410	410	2910	0			
Población afectada	Gansos (kh16)								

Prefecture/City	Número de focos	District	Sub-district	Tipo de Unidad Epidemiológica	Localización	Latitud	Longitud	Fecha de inicio	Fecha de término
-----------------	-----------------	----------	--------------	-------------------------------	--------------	---------	----------	-----------------	------------------

Prefecture/City	Número de focos	District	Sub-district	Tipo de Unidad Epidemiológica	Localización	Latitud	Longitud	Fecha de inicio	Fecha de término
Especies	Unidades de medida	Susceptibles	Casos	Muertos	Destruídos	Sacrificados			
PINGTUNG COUNTY- (otro informe - enviado)	-			Explotación	Yanpu Township	22.7511	120.542	31/01/2015	
Especies	Unidades de medida	Susceptibles	Casos	Muertos	Destruídos	Sacrificados			
Aves	Animales	5900	310	310			
Población afectada	Gansos (pt122)								

Prefecture/City	Número de focos	District	Sub-district	Tipo de Unidad Epidemiológica	Localización	Latitud	Longitud	Fecha de inicio	Fecha de término
Especies	Unidades de medida	Susceptibles	Casos	Muertos	Destruídos	Sacrificados			
YUNLIN COUNTY- (otro informe - enviado)	-			Explotación	Yuanchang Township	23.641	120.315	31/01/2015	
Especies	Unidades de medida	Susceptibles	Casos	Muertos	Destruídos	Sacrificados			
Aves	Animales	6200	350	350			
Población afectada	Gansos (yl-335)								

Prefecture/City	Número de focos	District	Sub-district	Tipo de Unidad Epidemiológica	Localización	Latitud	Longitud	Fecha de inicio	Fecha de término
Especies	Unidades de medida	Susceptibles	Casos	Muertos	Destruídos	Sacrificados			
YUNLIN COUNTY- (otro informe - enviado)	-			Explotación	Yuanchang Township	23.634	120.322	31/01/2015	
Especies	Unidades de medida	Susceptibles	Casos	Muertos	Destruídos	Sacrificados			
Aves	Animales	2450	100	100			
Población afectada	Gansos reproductores (yl-337)								

Prefecture/City	Número de focos	District	Sub-district	Tipo de Unidad Epidemiológica	Localización	Latitud	Longitud	Fecha de inicio	Fecha de término
Especies	Unidades de medida	Susceptibles	Casos	Muertos	Destruídos	Sacrificados			
TAINAN CITY- (otro informe - enviado)	-			Explotación	Xinshi District	23.08872	120.32722	01/02/2015	
Especies	Unidades de medida	Susceptibles	Casos	Muertos	Destruídos	Sacrificados			
Aves	Animales	3300	546	546	2754	0			
Población afectada	Patas ponedoras (tn88)								

Prefecture/City	Número de focos	District	Sub-district	Tipo de Unidad Epidemiológica	Localización	Latitud	Longitud	Fecha de inicio	Fecha de término
Especies	Unidades de medida	Susceptibles	Casos	Muertos	Destruídos	Sacrificados			
YUNLIN COUNTY- (otro informe - enviado)	-			Explotación	Shuilin Township	23.60052	120.24727	01/02/2015	
Especies	Unidades de medida	Susceptibles	Casos	Muertos	Destruídos	Sacrificados			
Aves	Animales	3000	2539	2539	461	0			
Población afectada	También se ha detectado en esta granja de pavos el virus H5N2 de la influenza aviar altamente patógena (yl-343-2)								

Prefecture/City	Número de focos	District	Sub-district	Tipo de Unidad Epidemiológica	Localización	Latitud	Longitud	Fecha de inicio	Fecha de término
Especies	Unidades de medida	Susceptibles	Casos	Muertos	Destruídos	Sacrificados			
YUNLIN COUNTY- (otro informe - enviado)	-			Explotación	Yuanchang Township	23.632905	120.316396	01/02/2015	
Especies	Unidades de medida	Susceptibles	Casos	Muertos	Destruídos	Sacrificados			
Aves	Animales	2440	12	12	2428	0			
Población afectada	También se ha detectado en esta granja de gansos el virus H5N2 de la influenza aviar altamente patógena (yl-341)								

Prefecture/City	Número de focos	District	Sub-district	Tipo de Unidad Epidemiológica	Localización	Latitud	Longitud	Fecha de inicio	Fecha de término
-----------------	-----------------	----------	--------------	-------------------------------	--------------	---------	----------	-----------------	------------------

Prefecture/City	Número de focos	District	Sub-district	Tipo de Unidad Epidemiológica	Localización	Latitud	Longitud	Fecha de inicio	Fecha de término
Especies	Unidades de medida	Susceptibles	Casos	Muertos	Destruídos	Sacrificados			
TAINAN CITY- (otro informe - enviado)	-			Explotación	Xuejia District	23.22371	120.18529	02/02/2015	
Especies	Unidades de medida	Susceptibles	Casos	Muertos	Destruídos	Sacrificados			
Aves	Animales	8970	553	553	8417	0			
Población afectada	Gansos (tn90)								

Prefecture/City	Número de focos	District	Sub-district	Tipo de Unidad Epidemiológica	Localización	Latitud	Longitud	Fecha de inicio	Fecha de término
Especies	Unidades de medida	Susceptibles	Casos	Muertos	Destruídos	Sacrificados			
YUNLIN COUNTY- (otro informe - enviado)	-			Explotación	Lunbei Township	23.74417	120.36467	02/02/2015	
Especies	Unidades de medida	Susceptibles	Casos	Muertos	Destruídos	Sacrificados			
Aves	Animales	7200	2051	2051	5149	0			
Población afectada	Gansos (yl-345)								

Prefecture/City	Número de focos	District	Sub-district	Tipo de Unidad Epidemiológica	Localización	Latitud	Longitud	Fecha de inicio	Fecha de término
Especies	Unidades de medida	Susceptibles	Casos	Muertos	Destruídos	Sacrificados			
YUNLIN COUNTY- (otro informe - enviado)	-			Explotación	Yuanchang Township	23.641722	120.321371	02/02/2015	
Especies	Unidades de medida	Susceptibles	Casos	Muertos	Destruídos	Sacrificados			
Aves	Animales	2400	765	765	1635	0			
Población afectada	Gansos (yl-348)								

Prefecture/City	Número de focos	District	Sub-district	Tipo de Unidad Epidemiológica	Localización	Latitud	Longitud	Fecha de inicio	Fecha de término
Especies	Unidades de medida	Susceptibles	Casos	Muertos	Destruídos	Sacrificados			
YUNLIN COUNTY- (otro informe - enviado)	-			Explotación	Taixi Township	23.6788	120.19051	02/02/2015	
Especies	Unidades de medida	Susceptibles	Casos	Muertos	Destruídos	Sacrificados			
Aves	Animales	1100	420	420	680	0			
Población afectada	Gansos (yl-351)								

Prefecture/City	Número de focos	District	Sub-district	Tipo de Unidad Epidemiológica	Localización	Latitud	Longitud	Fecha de inicio	Fecha de término
Especies	Unidades de medida	Susceptibles	Casos	Muertos	Destruídos	Sacrificados			
TAINAN CITY- (otro informe - enviado)	-			Explotación	Xinhua District	23.07835	120.33738	02/02/2015	
Especies	Unidades de medida	Susceptibles	Casos	Muertos	Destruídos	Sacrificados			
Aves	Animales	3740	346	346	3394	0			
Población afectada	También se ha detectado en esta granja de gansos el virus H5N2 de la influenza aviar altamente patógena (tn89)								

Prefecture/City	Número de focos	District	Sub-district	Tipo de Unidad Epidemiológica	Localización	Latitud	Longitud	Fecha de inicio	Fecha de término
Especies	Unidades de medida	Susceptibles	Casos	Muertos	Destruídos	Sacrificados			
TAINAN CITY- (otro informe - enviado)	-			Explotación	Xuejia District	23.2177	120.21	03/02/2015	
Especies	Unidades de medida	Susceptibles	Casos	Muertos	Destruídos	Sacrificados			
Aves	Animales	2600	973	973	1627	0			
Población afectada	Gansos (tn95)								

Prefecture/City	Número de focos	District	Sub-district	Tipo de Unidad Epidemiológica	Localización	Latitud	Longitud	Fecha de inicio	Fecha de término
-----------------	-----------------	----------	--------------	-------------------------------	--------------	---------	----------	-----------------	------------------

Prefecture/City	Número de focos	District	Sub-district	Tipo de Unidad Epidemiológica	Localización	Latitud	Longitud	Fecha de inicio	Fecha de término
Especies	Unidades de medida	Susceptibles	Casos	Muertos	Destruídos	Sacrificados			
NANTOU COUNTY- (otro informe - enviado)	-			Explotación	Zhushan Township	23.6886	120.655	03/02/2015	
Especies	Unidades de medida	Susceptibles	Casos	Muertos	Destruídos	Sacrificados			
Aves	Animales	3600	628	628	2972	0			
Población afectada	Gansos reproductores (nt3)								

Prefecture/City	Número de focos	District	Sub-district	Tipo de Unidad Epidemiológica	Localización	Latitud	Longitud	Fecha de inicio	Fecha de término
TAINAN CITY- (otro informe - enviado)	-			Explotación	Madou District	23.1994	120.214	03/02/2015	
Especies	Unidades de medida	Susceptibles	Casos	Muertos	Destruídos	Sacrificados			
Aves	Animales	3600	1202	1202	2398	0			
Población afectada	Pollos autóctonos (tn94)								

Prefecture/City	Número de focos	District	Sub-district	Tipo de Unidad Epidemiológica	Localización	Latitud	Longitud	Fecha de inicio	Fecha de término
YUNLIN COUNTY- (otro informe - enviado)	-			Explotación	Tuku Township	23.7418	120.367	03/02/2015	
Especies	Unidades de medida	Susceptibles	Casos	Muertos	Destruídos	Sacrificados			
Aves	Animales	2520	373	373	2147	0			
Población afectada	Gansos (yl-355)								

Prefecture/City	Número de focos	District	Sub-district	Tipo de Unidad Epidemiológica	Localización	Latitud	Longitud	Fecha de inicio	Fecha de término
MIAOLI COUNTY- (otro informe - enviado)	-			Explotación	Zhunan Township	24.7248	120.872	04/02/2015	
Especies	Unidades de medida	Susceptibles	Casos	Muertos	Destruídos	Sacrificados			
Aves	Animales	1700	20	20	1680	0			
Población afectada	Pollos autóctonos (ml-5)								

Prefecture/City	Número de focos	District	Sub-district	Tipo de Unidad Epidemiológica	Localización	Latitud	Longitud	Fecha de inicio	Fecha de término
YUNLIN COUNTY- (otro informe - enviado)	-			Explotación	Sihu Township	23.6419	120.151	04/02/2015	
Especies	Unidades de medida	Susceptibles	Casos	Muertos	Destruídos	Sacrificados			
Aves	Animales	4000	1772	1772	2228	0			
Población afectada	Gansos reproductores (yl-359)								

Prefecture/City	Número de focos	District	Sub-district	Tipo de Unidad Epidemiológica	Localización	Latitud	Longitud	Fecha de inicio	Fecha de término
CHIAYI COUNTY- (otro informe - enviado)	-			Explotación	Yizhu Township	23.3684	120.267	04/02/2015	
Especies	Unidades de medida	Susceptibles	Casos	Muertos	Destruídos	Sacrificados			
Aves	Animales	2593	835	835	1758	0			
Población afectada	Gansos (cy79)								

Prefecture/City	Número de focos	District	Sub-district	Tipo de Unidad Epidemiológica	Localización	Latitud	Longitud	Fecha de inicio	Fecha de término
-----------------	-----------------	----------	--------------	-------------------------------	--------------	---------	----------	-----------------	------------------

Prefecture/City	Número de focos	District	Sub-district	Tipo de Unidad Epidemiológica	Localización	Latitud	Longitud	Fecha de inicio	Fecha de término
Especies	Unidades de medida	Susceptibles	Casos	Muertos	Destruídos	Sacrificados			
TAINAN CITY- (otro informe - enviado)	-			Explotación	Guanmiao District	22.9889	120.307	04/02/2015	
Especies	Unidades de medida	Susceptibles	Casos	Muertos	Destruídos	Sacrificados			
Aves	Animales	10000	10	10			
Población afectada	Patos (tn98)								

Prefecture/City	Número de focos	District	Sub-district	Tipo de Unidad Epidemiológica	Localización	Latitud	Longitud	Fecha de inicio	Fecha de término
Especies	Unidades de medida	Susceptibles	Casos	Muertos	Destruídos	Sacrificados			
YUNLIN COUNTY- (otro informe - enviado)	-			Explotación	Sihu Township	23.6727	120.187	04/02/2015	
Especies	Unidades de medida	Susceptibles	Casos	Muertos	Destruídos	Sacrificados			
Aves	Animales	2520	947	947	1573	0			
Población afectada	Gansos (yl-361)								

Prefecture/City	Número de focos	District	Sub-district	Tipo de Unidad Epidemiológica	Localización	Latitud	Longitud	Fecha de inicio	Fecha de término
Especies	Unidades de medida	Susceptibles	Casos	Muertos	Destruídos	Sacrificados			
CHIAYI COUNTY- (otro informe - enviado)	-			Explotación	Puzi City	23.4521	120.262	04/02/2015	
Especies	Unidades de medida	Susceptibles	Casos	Muertos	Destruídos	Sacrificados			
Aves	Animales	2680	1211	1211	1469	0			
Población afectada	Gansos (cy76)								

Prefecture/City	Número de focos	District	Sub-district	Tipo de Unidad Epidemiológica	Localización	Latitud	Longitud	Fecha de inicio	Fecha de término
Especies	Unidades de medida	Susceptibles	Casos	Muertos	Destruídos	Sacrificados			
YUNLIN COUNTY- (otro informe - enviado)	-			Explotación	Tuku Township	23.7433	120.3697	05/02/2015	
Especies	Unidades de medida	Susceptibles	Casos	Muertos	Destruídos	Sacrificados			
Aves	Animales	2400	1100	1100	1300	0			
Población afectada	Gansos (yl-367)								

Prefecture/City	Número de focos	District	Sub-district	Tipo de Unidad Epidemiológica	Localización	Latitud	Longitud	Fecha de inicio	Fecha de término
Especies	Unidades de medida	Susceptibles	Casos	Muertos	Destruídos	Sacrificados			
TAINAN CITY- (otro informe - enviado)	-			Explotación	Xuejia District	23.23769	120.20624	06/02/2015	
Especies	Unidades de medida	Susceptibles	Casos	Muertos	Destruídos	Sacrificados			
Aves	Animales	7480	1541	1541	5939	0			
Población afectada	Pavos (tn101)								

Prefecture/City	Número de focos	District	Sub-district	Tipo de Unidad Epidemiológica	Localización	Latitud	Longitud	Fecha de inicio	Fecha de término
Especies	Unidades de medida	Susceptibles	Casos	Muertos	Destruídos	Sacrificados			
CHIAYI COUNTY- (otro informe - enviado)	-			Explotación	Xingang Township	23.521327	120.36988	06/02/2015	
Especies	Unidades de medida	Susceptibles	Casos	Muertos	Destruídos	Sacrificados			
Aves	Animales	5600	250	250	5350	0			
Población afectada	Gansos reproductores (cy81)								

Prefecture/City	Número de focos	District	Sub-district	Tipo de Unidad Epidemiológica	Localización	Latitud	Longitud	Fecha de inicio	Fecha de término
-----------------	-----------------	----------	--------------	-------------------------------	--------------	---------	----------	-----------------	------------------

Prefecture/City	Número de focos	District	Sub-district	Tipo de Unidad Epidemiológica	Localización	Latitud	Longitud	Fecha de inicio	Fecha de término
Especies	Unidades de medida	Susceptibles	Casos	Muertos	Destruídos	Sacrificados			
YUNLIN COUNTY- (otro informe - enviado)	-			Explotación	Baozhong Township	23.715068	120.3233	07/02/2015	
Especies	Unidades de medida	Susceptibles	Casos	Muertos	Destruídos	Sacrificados			
Aves	Animales	6100	542	542	5558	0			
Población afectada	Gansos (yl-378)								

Prefecture/City	Número de focos	District	Sub-district	Tipo de Unidad Epidemiológica	Localización	Latitud	Longitud	Fecha de inicio	Fecha de término
CHIAYI COUNTY- (otro informe - enviado)	-			Explotación	Lucao Township	23.39239	120.27345	09/02/2015	
Especies	Unidades de medida	Susceptibles	Casos	Muertos	Destruídos	Sacrificados			
Aves	Animales	2610	14	14	2596	0			
Población afectada	Gansos (cy85)								

Prefecture/City	Número de focos	District	Sub-district	Tipo de Unidad Epidemiológica	Localización	Latitud	Longitud	Fecha de inicio	Fecha de término
YUNLIN COUNTY- (otro informe - enviado)	-			Explotación	Yuanchang Township	23.6442	120.315	12/02/2015	
Especies	Unidades de medida	Susceptibles	Casos	Muertos	Destruídos	Sacrificados			
Aves	Animales	3000	2329	2329	671	0			
Población afectada	Gansos (yl-388)								

Prefecture/City	Número de focos	District	Sub-district	Tipo de Unidad Epidemiológica	Localización	Latitud	Longitud	Fecha de inicio	Fecha de término
NANTOU COUNTY- (otro informe - enviado)	-			Explotación	Zhushan Township	23.731332	120.66219	13/02/2015	
Especies	Unidades de medida	Susceptibles	Casos	Muertos	Destruídos	Sacrificados			
Aves	Animales	8600	46	46	8554	0			
Población afectada	Gansos reproductores (nt5)								

Prefecture/City	Número de focos	District	Sub-district	Tipo de Unidad Epidemiológica	Localización	Latitud	Longitud	Fecha de inicio	Fecha de término
NANTOU COUNTY- (otro informe - enviado)	-			Explotación	Zhushan Township	23.732881	120.6603	13/02/2015	
Especies	Unidades de medida	Susceptibles	Casos	Muertos	Destruídos	Sacrificados			
Aves	Animales	3400	846	846	2554	0			
Población afectada	Gansos reproductores (nt6)								

Prefecture/City	Número de focos	District	Sub-district	Tipo de Unidad Epidemiológica	Localización	Latitud	Longitud	Fecha de inicio	Fecha de término
YUNLIN COUNTY- (otro informe - enviado)	-			Explotación	Lunbei Township	23.79578	120.31005	16/02/2015	
Especies	Unidades de medida	Susceptibles	Casos	Muertos	Destruídos	Sacrificados			
Aves	Animales	14500	7590	7590	6910	0			
Población afectada	Pollos autóctonos (yl-395)								

Prefecture/City	Número de focos	District	Sub-district	Tipo de Unidad Epidemiológica	Localización	Latitud	Longitud	Fecha de inicio	Fecha de término
-----------------	-----------------	----------	--------------	-------------------------------	--------------	---------	----------	-----------------	------------------

Prefecture/City	Número de focos	District	Sub-district	Tipo de Unidad Epidemiológica	Localización	Latitud	Longitud	Fecha de inicio	Fecha de término
Especies	Unidades de medida	Susceptibles	Casos	Muertos	Destruídos	Sacrificados			
TAINAN CITY- (otro informe - enviado)	-			Explotación	Jiangjun District	23.20711	120.13924	18/02/2015	
Especies	Unidades de medida	Susceptibles	Casos	Muertos	Destruídos	Sacrificados			
Aves	Animales	16000	7343	7343	8657	0			
Población afectada	Pollos (tn110)								

Prefecture/City	Número de focos	District	Sub-district	Tipo de Unidad Epidemiológica	Localización	Latitud	Longitud	Fecha de inicio	Fecha de término
TAINAN CITY- (otro informe - enviado)	-			Explotación	Guiren District	23.2488	120.293	21/02/2015	
Especies	Unidades de medida	Susceptibles	Casos	Muertos	Destruídos	Sacrificados			
Aves	Animales	1250	782	782	468	0			
Población afectada	Pavos (tn114)								

Prefecture/City	Número de focos	District	Sub-district	Tipo de Unidad Epidemiológica	Localización	Latitud	Longitud	Fecha de inicio	Fecha de término
YUNLIN COUNTY- (otro informe - enviado)	-			Explotación	Tuku Township	23.7398	120.368	21/02/2015	
Especies	Unidades de medida	Susceptibles	Casos	Muertos	Destruídos	Sacrificados			
Aves	Animales	2500	613	613	1887	0			
Población afectada	Gansos (yl-403)								

Prefecture/City	Número de focos	District	Sub-district	Tipo de Unidad Epidemiológica	Localización	Latitud	Longitud	Fecha de inicio	Fecha de término
YUNLIN COUNTY- (otro informe - enviado)	-			Explotación	Yuanchang Township	23.6392	120.302	01/03/2015	
Especies	Unidades de medida	Susceptibles	Casos	Muertos	Destruídos	Sacrificados			
Aves	Animales	26050	14825	14825	11225	0			
Población afectada	Pollos autóctonos (yl-410)								

Prefecture/City	Número de focos	District	Sub-district	Tipo de Unidad Epidemiológica	Localización	Latitud	Longitud	Fecha de inicio	Fecha de término
PINGTUNG COUNTY- (otro informe - enviado)	-			Explotación	Xinyuan Township	22.5316	120.446	03/03/2015	
Especies	Unidades de medida	Susceptibles	Casos	Muertos	Destruídos	Sacrificados			
Aves	Animales	1800	543	543	1257	0			
Población afectada	Gansos (pt-162)								

Prefecture/City	Número de focos	District	Sub-district	Tipo de Unidad Epidemiológica	Localización	Latitud	Longitud	Fecha de inicio	Fecha de término
YUNLIN COUNTY- (otro informe - enviado)	-			Explotación	Dounan Township	23.673	120.443	05/03/2015	
Especies	Unidades de medida	Susceptibles	Casos	Muertos	Destruídos	Sacrificados			
Aves	Animales	2400	619	619	1781	0			
Población afectada	Gansos (yl-411)								

Prefecture/City	Número de focos	District	Sub-district	Tipo de Unidad Epidemiológica	Localización	Latitud	Longitud	Fecha de inicio	Fecha de término
-----------------	-----------------	----------	--------------	-------------------------------	--------------	---------	----------	-----------------	------------------

Prefecture/City	Número de focos	District	Sub-district	Tipo de Unidad Epidemiológica	Localización	Latitud	Longitud	Fecha de inicio	Fecha de término
Especies	Unidades de medida	Susceptibles	Casos	Muertos	Destruídos	Sacrificados			
YUNLIN COUNTY- (este informe - enviado)	-			Explotación	Municipio de Dongshi	23.6775	120.29	10/04/2015	
Especies	Unidades de medida	Susceptibles	Casos	Muertos	Destruídos	Sacrificados			
Aves	Animales	5740	2902	2902	2838	0			
Población afectada	Gansos (yl-419)								

Prefecture/City	Número de focos	District	Sub-district	Tipo de Unidad Epidemiológica	Localización	Latitud	Longitud	Fecha de inicio	Fecha de término
CHANGHUA COUNTY- (este informe - enviado)	-			Explotación	Municipio de Fangyuan	23.9545	120.36	16/04/2015	
Especies	Unidades de medida	Susceptibles	Casos	Muertos	Destruídos	Sacrificados			
Aves	Animales	1400	793	793	607	0			
Población afectada	Gansos (ch-50)								

Resumen de focos: Número total de focos = 282 (Enviar)

Especies	Susceptibles	Casos	Muertos	Destruídos	Sacrificados
Aves	1114004	240974	240871	413247	0

Epidemiología

Otros detalles epidemiológicos / comentarios

Se observó mortalidad anormal en dos granjas avícolas en los condados de Changhua e Yunlin. Se enviaron muestras al Laboratorio nacional (Instituto de investigación en salud animal, IISA) para diagnóstico. El IISA confirmó el subtipo H5N8 de la influenza aviar altamente patógena. Esas granjas han sido sometidas a medidas de restricción de los desplazamientos. Todos los animales de las granjas infectadas han sido sacrificados. Se ha realizado una limpieza y desinfección completas después del sacrificio. Las granjas avícolas de los alrededores en un radio de 3 km alrededor de las granjas infectadas están bajo vigilancia intensificada durante 3 meses.

Fuente del o de los focos u origen de la infección

- Desconocida o no concluyente

Medidas implementadas

Implementada	Para ser implementada
<ul style="list-style-type: none"> sacrificio sanitario cuarentena restricción de los movimientos en el interior del país tamizaje zonificación desinfección de áreas infectadas 	<ul style="list-style-type: none"> ninguna medida de control programada
Animales tratados	Vacunación prohibida
No	Sí

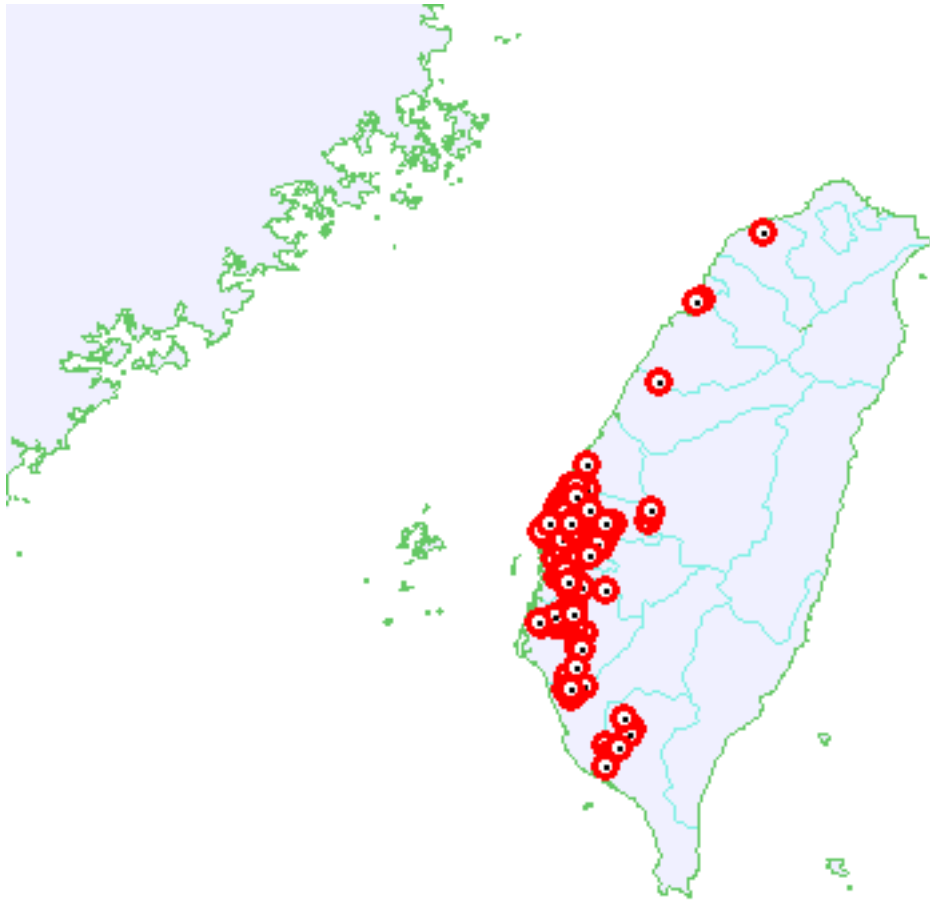
Resultados de las pruebas diagnósticas




Tipo de laboratorio	Nombre del laboratorio	Especies	Tipo de prueba	Fecha en que los resultados han sido entregados	Resultados
Laboratorio nacional	Instituto de investigación en salud animal (IISA)	Aves	secuenciación del gen	20/04/2015	Positivo
Laboratorio nacional	Instituto de investigación en salud animal (IISA)	Aves	secuenciación del gen	14/04/2015	Positivo
Laboratorio nacional	Instituto de investigación en salud animal (IISA)	Aves	RT-PCR (técnica de la reacción en cadena de la polimerasa con transcriptasa reversa)	18/04/2015	Positivo
Laboratorio nacional	Instituto de investigación en salud animal (IISA)	Aves	RT-PCR (técnica de la reacción en cadena de la polimerasa con transcriptasa reversa)	12/04/2015	Positivo

Informes futuros

Informe de seguimiento nº: 13, Referencia del informe: , OIE Ref: 17565, Fecha del informe: 24/04/2015, País: Taipei Chino

Mapa de focos



-  Continua (domésticas)
-  Fronteras internacionales
-  Límites administrativos