

Informe de seguimiento n°29

Referencia del informe: , Referencia OIE : 18188, Fecha del informe : 27/07/2015, País : Taipei Chino

Resumen del informe

Nombre de quien envía el informe	Dr Ping-Cheng Yang	Teléfono	+886 3 518 5023
Posición	Vice President	Fax	+886 3 518 5030
Dirección	No.1, Lane 51, Dahu Rd., Xiangshan Dist. Hsinchu City 300	Correo electrónico	delegate@mail.baphiq.gov.tw
		Ingresado por	Mme Brigitte Tanguy
		Fecha de envío del informe a la OIE	27/07/2015

Tipo de animal	Terrestres	Fecha del informe	27/07/2015
Enfermedad	Influenza aviar altamente patógena	Fecha del inicio del evento	07/01/2015
Agente etiológico	Virus de la influenza aviar altamente patógena	Fecha de confirmación del evento	11/01/2015
Serotipo(s)	H5N2	Fecha de la última aparición	23/07/2014
Motivo	Reaparición de una enfermedad de la Lista de la OIE	Diagnóstico	Clínico, Pruebas de diagnóstico de laboratorio avanzadas (ej. virología, microscopía electrónica, biología molecular e inmunología)
País o zona	Una zona o compartimento	Signos clínicos	Sí
Número de focos notificados	enviar= 523, Borrador= 0		

Detalles de los focos

Prefecture/City	Número de focos	District	Sub-district	Tipo de Unidad Epidemiológica	Localización	Latitud	Longitud	Fecha de inicio	Fecha de término
YUNLIN COUNTY- (otro informe - enviado)	-			Explotación	Municipio de Kouhu	23.586876	120.200224	07/01/2015	
Especies	Unidades de medida	Susceptibles	Casos	Muertos	Destruídos	Sacrificados			
Aves	Animales	4100	125	4			
Población afectada	Gansos								

Prefecture/City	Número de focos	District	Sub-district	Tipo de Unidad Epidemiológica	Localización	Latitud	Longitud	Fecha de inicio	Fecha de término
PINGTUNG COUNTY- (otro informe - enviado)	-			Explotación	Municipio de Wandan	22.58544	120.51125	08/01/2015	
Especies	Unidades de medida	Susceptibles	Casos	Muertos	Destruídos	Sacrificados			
Aves	Animales	2500	200	200			
Población afectada	Gansos								

Prefecture/City	Número de focos	District	Sub-district	Tipo de Unidad Epidemiológica	Localización	Latitud	Longitud	Fecha de inicio	Fecha de término
CHIAYI COUNTY- (otro informe - enviado)	-			Explotación	Municipio de Shuishang	23.433436	120.379694	08/01/2015	
Especies	Unidades de medida	Susceptibles	Casos	Muertos	Destruídos	Sacrificados			
Aves	Animales	4650	50	50			
Población afectada	Gansos								

Prefecture/City	Número de focos	District	Sub-district	Tipo de Unidad Epidemiológica	Localización	Latitud	Longitud	Fecha de inicio	Fecha de término
YUNLIN COUNTY- (otro informe - enviado)	-			Explotación	Municipio de Sihua	23.65075	120.21661	08/01/2015	
Especies	Unidades de medida	Susceptibles	Casos	Muertos	Destruídos	Sacrificados			
Aves	Animales	2200	900	900			
Población afectada	Gansos								

Especies	Unidades de medida	Susceptibles	Casos	Muertos	Destruídos	Sacrificados			
Prefecture/City	Número de focos	District	Sub-district	Tipo de Unidad Epidemiológica	Localización	Latitud	Longitud	Fecha de inicio	Fecha de término
PINGTUNG COUNTY- (otro informe - enviado)	-			Explotación	Municipio de Wandan	22.53339	120.4804	08/01/2015	
Especies	Unidades de medida	Susceptibles	Casos	Muertos	Destruídos	Sacrificados			
Aves	Animales	7000	1	1			
Población afectada	Patás ponedoras								

Prefecture/City	Número de focos	District	Sub-district	Tipo de Unidad Epidemiológica	Localización	Latitud	Longitud	Fecha de inicio	Fecha de término
YUNLIN COUNTY- (otro informe - enviado)	-			Explotación	Municipio de Kouhu	23.619	120.19562	08/01/2015	
Especies	Unidades de medida	Susceptibles	Casos	Muertos	Destruídos	Sacrificados			
Aves	Animales	4950	788	788			
Población afectada	Gansos								

Prefecture/City	Número de focos	District	Sub-district	Tipo de Unidad Epidemiológica	Localización	Latitud	Longitud	Fecha de inicio	Fecha de término
YUNLIN COUNTY- (otro informe - enviado)	-			Explotación	Municipio de Sihü	23.65638	120.216363	08/01/2015	
Especies	Unidades de medida	Susceptibles	Casos	Muertos	Destruídos	Sacrificados			
Aves	Animales	7600	7300	7300			
Población afectada	Gansos								

Prefecture/City	Número de focos	District	Sub-district	Tipo de Unidad Epidemiológica	Localización	Latitud	Longitud	Fecha de inicio	Fecha de término
YUNLIN COUNTY- (otro informe - enviado)	-			Explotación	Municipio de Sihü	23.65433	120.21352	08/01/2015	
Especies	Unidades de medida	Susceptibles	Casos	Muertos	Destruídos	Sacrificados			
Aves	Animales	2640	1790	1790			
Población afectada	Gansos								

Prefecture/City	Número de focos	District	Sub-district	Tipo de Unidad Epidemiológica	Localización	Latitud	Longitud	Fecha de inicio	Fecha de término
YUNLIN COUNTY- (otro informe - enviado)	-			Explotación	Municipio de Sihü	23.63735	120.201412	09/01/2015	
Especies	Unidades de medida	Susceptibles	Casos	Muertos	Destruídos	Sacrificados			
Aves	Animales	3000	2420	2420			
Población afectada	Gansos reproductores								

Prefecture/City	Número de focos	District	Sub-district	Tipo de Unidad Epidemiológica	Localización	Latitud	Longitud	Fecha de inicio	Fecha de término
YUNLIN COUNTY- (otro informe - enviado)	-			Explotación	Municipio de Kouhu	23.619148	120.194997	09/01/2015	
Especies	Unidades de medida	Susceptibles	Casos	Muertos	Destruídos	Sacrificados			
Aves	Animales	2400	1300	1300			
Población afectada	Gansos reproductores								

Prefecture/City	Número de focos	District	Sub-district	Tipo de Unidad Epidemiológica	Localización	Latitud	Longitud	Fecha de inicio	Fecha de término
-----------------	-----------------	----------	--------------	-------------------------------	--------------	---------	----------	-----------------	------------------

Prefecture/City	Número de focos	District	Sub-district	Tipo de Unidad Epidemiológica	Localización	Latitud	Longitud	Fecha de inicio	Fecha de término
Especies	Unidades de medida	Susceptibles	Casos	Muertos	Destruídos	Sacrificados			
YUNLIN COUNTY- (otro informe - enviado)	-			Explotación	Municipio de Kouhu	23.619099	120.194312	09/01/2015	
Especies	Unidades de medida	Susceptibles	Casos	Muertos	Destruídos	Sacrificados			
Aves	Animales	2300	800	800			
Población afectada	Gansos reproductores								

Prefecture/City	Número de focos	District	Sub-district	Tipo de Unidad Epidemiológica	Localización	Latitud	Longitud	Fecha de inicio	Fecha de término
YUNLIN COUNTY- (otro informe - enviado)	-			Explotación	Municipio de Taixi	23.728753	120.233574	09/01/2015	
Especies	Unidades de medida	Susceptibles	Casos	Muertos	Destruídos	Sacrificados			
Aves	Animales	2400	1600	1600			
Población afectada	Gansos								

Prefecture/City	Número de focos	District	Sub-district	Tipo de Unidad Epidemiológica	Localización	Latitud	Longitud	Fecha de inicio	Fecha de término
CHIAYI COUNTY- (otro informe - enviado)	-			Explotación	Municipio de Budai	23.43529	120.20765	09/01/2015	
Especies	Unidades de medida	Susceptibles	Casos	Muertos	Destruídos	Sacrificados			
Aves	Animales	8000	1950	1950			
Población afectada	Gansos								

Prefecture/City	Número de focos	District	Sub-district	Tipo de Unidad Epidemiológica	Localización	Latitud	Longitud	Fecha de inicio	Fecha de término
YUNLIN COUNTY- (otro informe - enviado)	-			Explotación	Municipio de Sihü	23.615725	120.205	09/01/2015	
Especies	Unidades de medida	Susceptibles	Casos	Muertos	Destruídos	Sacrificados			
Aves	Animales	1800	1500	1500			
Población afectada	Gansos reproductores								

Prefecture/City	Número de focos	District	Sub-district	Tipo de Unidad Epidemiológica	Localización	Latitud	Longitud	Fecha de inicio	Fecha de término
CHIAYI COUNTY- (otro informe - enviado)	-			Explotación	Municipio de Budai	23.430437	120.20812	10/01/2015	
Especies	Unidades de medida	Susceptibles	Casos	Muertos	Destruídos	Sacrificados			
Aves	Animales	4960	58	58			
Población afectada	Gansos								

Prefecture/City	Número de focos	District	Sub-district	Tipo de Unidad Epidemiológica	Localización	Latitud	Longitud	Fecha de inicio	Fecha de término
YUNLIN COUNTY- (otro informe - enviado)	-			Explotación	Municipio de Kuohu	23.579817	120.19533	11/01/2015	
Especies	Unidades de medida	Susceptibles	Casos	Muertos	Destruídos	Sacrificados			
Aves	Animales	1100	60	60			
Población afectada	Gansos								

Prefecture/City	Número de focos	District	Sub-district	Tipo de Unidad Epidemiológica	Localización	Latitud	Longitud	Fecha de inicio	Fecha de término
-----------------	-----------------	----------	--------------	-------------------------------	--------------	---------	----------	-----------------	------------------

Prefecture/City	Número de focos	District	Sub-district	Tipo de Unidad Epidemiológica	Localización	Latitud	Longitud	Fecha de inicio	Fecha de término
Especies	Unidades de medida	Susceptibles	Casos	Muertos	Destruídos	Sacrificados			
YUNLIN COUNTY- (otro informe - enviado)	-			Explotación	Municipio de Dongshi	23.68066	120.24554	11/01/2015	
Especies	Unidades de medida	Susceptibles	Casos	Muertos	Destruídos	Sacrificados			
Aves	Animales	2430	150	150			
Población afectada	Gansos								

Prefecture/City	Número de focos	District	Sub-district	Tipo de Unidad Epidemiológica	Localización	Latitud	Longitud	Fecha de inicio	Fecha de término
YUNLIN COUNTY- (otro informe - enviado)	-			Explotación	Municipio de Sihua	23.62951	120.19067	11/01/2015	
Especies	Unidades de medida	Susceptibles	Casos	Muertos	Destruídos	Sacrificados			
Aves	Animales	5000	200	200			
Población afectada	Gansos								

Prefecture/City	Número de focos	District	Sub-district	Tipo de Unidad Epidemiológica	Localización	Latitud	Longitud	Fecha de inicio	Fecha de término
CHIAYI COUNTY- (otro informe - enviado)	-			Explotación	Municipio de Budai	23.43631	120.34915	11/01/2015	
Especies	Unidades de medida	Susceptibles	Casos	Muertos	Destruídos	Sacrificados			
Aves	Animales	3600	1825	1825	1775	0			
Población afectada	Gansos								

Prefecture/City	Número de focos	District	Sub-district	Tipo de Unidad Epidemiológica	Localización	Latitud	Longitud	Fecha de inicio	Fecha de término
YUNLIN COUNTY- (otro informe - enviado)	-			Explotación	Municipio de Kouhu	23.584769	120.20178	11/01/2015	
Especies	Unidades de medida	Susceptibles	Casos	Muertos	Destruídos	Sacrificados			
Aves	Animales	2200	897	897	1303	0			
Población afectada	Gansos reproductores								

Prefecture/City	Número de focos	District	Sub-district	Tipo de Unidad Epidemiológica	Localización	Latitud	Longitud	Fecha de inicio	Fecha de término
CHANGHUA COUNTY- (otro informe - enviado)	-			Explotación	Municipio de Dacheng	23.858251	120.28929	11/01/2015	
Especies	Unidades de medida	Susceptibles	Casos	Muertos	Destruídos	Sacrificados			
Aves	Animales	2400	335	335	2065	0			
Población afectada	Gansos								

Prefecture/City	Número de focos	District	Sub-district	Tipo de Unidad Epidemiológica	Localización	Latitud	Longitud	Fecha de inicio	Fecha de término
PINGTUNG COUNTY- (otro informe - enviado)	-			Explotación	Municipio de Zhutian	22.5831389	120.5	11/01/2015	
Especies	Unidades de medida	Susceptibles	Casos	Muertos	Destruídos	Sacrificados			
Aves	Animales	1300	1150	1150			
Población afectada	Gansos								

Prefecture/City	Número de focos	District	Sub-district	Tipo de Unidad Epidemiológica	Localización	Latitud	Longitud	Fecha de inicio	Fecha de término
-----------------	-----------------	----------	--------------	-------------------------------	--------------	---------	----------	-----------------	------------------

Prefecture/City	Número de focos	District	Sub-district	Tipo de Unidad Epidemiológica	Localización	Latitud	Longitud	Fecha de inicio	Fecha de término
Especies	Unidades de medida	Susceptibles	Casos	Muertos	Destruídos	Sacrificados			
PINGTUNG COUNTY- (otro informe - enviado)	-			Explotación	Municipio de Linluo	22.6213889	120.50075	11/01/2015	
Especies	Unidades de medida	Susceptibles	Casos	Muertos	Destruídos	Sacrificados			
Aves	Animales	2400	600	600			
Población afectada	Gansos reproductores								

Prefecture/City	Número de focos	District	Sub-district	Tipo de Unidad Epidemiológica	Localización	Latitud	Longitud	Fecha de inicio	Fecha de término
TAOYUAN COUNTY- (otro informe - enviado)	-			Explotación	Municipio de Pingzhen	24.956805	121.19822	12/01/2015	
Especies	Unidades de medida	Susceptibles	Casos	Muertos	Destruídos	Sacrificados			
Aves	Animales	2100	200	200	1900	0			
Población afectada	Gansos reproductores								

Prefecture/City	Número de focos	District	Sub-district	Tipo de Unidad Epidemiológica	Localización	Latitud	Longitud	Fecha de inicio	Fecha de término
CHIAYI COUNTY- (otro informe - enviado)	-			Explotación	Municipio de Budai	23.42746	120.21759	12/01/2015	
Especies	Unidades de medida	Susceptibles	Casos	Muertos	Destruídos	Sacrificados			
Aves	Animales	2795	1874	1874	921	0			
Población afectada	Gansos								

Prefecture/City	Número de focos	District	Sub-district	Tipo de Unidad Epidemiológica	Localización	Latitud	Longitud	Fecha de inicio	Fecha de término
CHANGHUA COUNTY- (otro informe - enviado)	-			Explotación	Municipio de Fangyuan	23.9743889	120.38289	12/01/2015	
Especies	Unidades de medida	Susceptibles	Casos	Muertos	Destruídos	Sacrificados			
Aves	Animales	13000	200	200	12800	0			
Población afectada	Patas ponedoras								

Prefecture/City	Número de focos	District	Sub-district	Tipo de Unidad Epidemiológica	Localización	Latitud	Longitud	Fecha de inicio	Fecha de término
YUNLIN COUNTY- (otro informe - enviado)	-			Explotación	Municipio de Mailiao	23.782288	120.26055	12/01/2015	
Especies	Unidades de medida	Susceptibles	Casos	Muertos	Destruídos	Sacrificados			
Aves	Animales	6270	350	350			
Población afectada	Gansos								

Prefecture/City	Número de focos	District	Sub-district	Tipo de Unidad Epidemiológica	Localización	Latitud	Longitud	Fecha de inicio	Fecha de término
YUNLIN COUNTY- (otro informe - enviado)	-			Explotación	Municipio de Dongshi	23.68665	120.2518	12/01/2015	
Especies	Unidades de medida	Susceptibles	Casos	Muertos	Destruídos	Sacrificados			
Aves	Animales	3600	300	300			
Población afectada	Gansos								

Prefecture/City	Número de focos	District	Sub-district	Tipo de Unidad Epidemiológica	Localización	Latitud	Longitud	Fecha de inicio	Fecha de término
-----------------	-----------------	----------	--------------	-------------------------------	--------------	---------	----------	-----------------	------------------

Prefecture/City	Número de focos	District	Sub-district	Tipo de Unidad Epidemiológica	Localización	Latitud	Longitud	Fecha de inicio	Fecha de término
Especies	Unidades de medida	Susceptibles	Casos	Muertos	Destruídos	Sacrificados			
YUNLIN COUNTY- (otro informe - enviado)	-			Explotación	Municipio de Sihü	23.655853	120.20757	12/01/2015	
Especies	Unidades de medida	Susceptibles	Casos	Muertos	Destruídos	Sacrificados			
Aves	Animales	2200	2104	2104	96	0			
Población afectada	Gansos								

Prefecture/City	Número de focos	District	Sub-district	Tipo de Unidad Epidemiológica	Localización	Latitud	Longitud	Fecha de inicio	Fecha de término
YUNLIN COUNTY- (otro informe - enviado)	-			Explotación	Municipio de Kouhu	23.58738	120.20075	12/01/2015	
Especies	Unidades de medida	Susceptibles	Casos	Muertos	Destruídos	Sacrificados			
Aves	Animales	6200	1800	1800			
Población afectada	Gansos								

Prefecture/City	Número de focos	District	Sub-district	Tipo de Unidad Epidemiológica	Localización	Latitud	Longitud	Fecha de inicio	Fecha de término
YUNLIN COUNTY- (otro informe - enviado)	-			Explotación	Municipio de Kouhu	23.59583	120.18694	12/01/2015	
Especies	Unidades de medida	Susceptibles	Casos	Muertos	Destruídos	Sacrificados			
Aves	Animales	6500	6100	6100			
Población afectada	Gansos								

Prefecture/City	Número de focos	District	Sub-district	Tipo de Unidad Epidemiológica	Localización	Latitud	Longitud	Fecha de inicio	Fecha de término
YUNLIN COUNTY- (otro informe - enviado)	-			Explotación	Municipio de Sihü	23.653514	120.21893	12/01/2015	
Especies	Unidades de medida	Susceptibles	Casos	Muertos	Destruídos	Sacrificados			
Aves	Animales	2400	2204	2204	196	0			
Población afectada	Gansos								

Prefecture/City	Número de focos	District	Sub-district	Tipo de Unidad Epidemiológica	Localización	Latitud	Longitud	Fecha de inicio	Fecha de término
YUNLIN COUNTY- (otro informe - enviado)	-			Explotación	Municipio de Sihü	23.62133	120.1958	12/01/2015	
Especies	Unidades de medida	Susceptibles	Casos	Muertos	Destruídos	Sacrificados			
Aves	Animales	1300	1105	1105	195	0			
Población afectada	Gansos reproductores								

Prefecture/City	Número de focos	District	Sub-district	Tipo de Unidad Epidemiológica	Localización	Latitud	Longitud	Fecha de inicio	Fecha de término
YUNLIN COUNTY- (otro informe - enviado)	-			Explotación	Municipio de Sihü	23.621047	120.1944	12/01/2015	
Especies	Unidades de medida	Susceptibles	Casos	Muertos	Destruídos	Sacrificados			
Aves	Animales	1000	550	550			
Población afectada	Gansos reproductores								

Prefecture/City	Número de focos	District	Sub-district	Tipo de Unidad Epidemiológica	Localización	Latitud	Longitud	Fecha de inicio	Fecha de término
-----------------	-----------------	----------	--------------	-------------------------------	--------------	---------	----------	-----------------	------------------

Prefecture/City	Número de focos	District	Sub-district	Tipo de Unidad Epidemiológica	Localización	Latitud	Longitud	Fecha de inicio	Fecha de término
Especies	Unidades de medida	Susceptibles	Casos	Muertos	Destruídos	Sacrificados			
YUNLIN COUNTY- (otro informe - enviado)	-			Explotación	Municipio de Sihü	23.626243	120.18299	12/01/2015	
Especies	Unidades de medida	Susceptibles	Casos	Muertos	Destruídos	Sacrificados			
Aves	Animales	1560	674	674	886	0			
Población afectada	Gansos reproductores								

Prefecture/City	Número de focos	District	Sub-district	Tipo de Unidad Epidemiológica	Localización	Latitud	Longitud	Fecha de inicio	Fecha de término
YUNLIN COUNTY- (otro informe - enviado)	-			Explotación	Municipio de Sihü	23.645829	120.21333	12/01/2015	
Especies	Unidades de medida	Susceptibles	Casos	Muertos	Destruídos	Sacrificados			
Aves	Animales	2428	2063	2063	365	0			
Población afectada	Gansos								

Prefecture/City	Número de focos	District	Sub-district	Tipo de Unidad Epidemiológica	Localización	Latitud	Longitud	Fecha de inicio	Fecha de término
YUNLIN COUNTY- (otro informe - enviado)	-			Explotación	Municipio de Sihü	23.614918	120.20528	12/01/2015	
Especies	Unidades de medida	Susceptibles	Casos	Muertos	Destruídos	Sacrificados			
Aves	Animales	5190	4779	4779	411	0			
Población afectada	Gansos								

Prefecture/City	Número de focos	District	Sub-district	Tipo de Unidad Epidemiológica	Localización	Latitud	Longitud	Fecha de inicio	Fecha de término
PINGTUNG COUNTY- (otro informe - enviado)	-			Explotación	Municipio de Wandan	22.5859	120.49	12/01/2015	
Especies	Unidades de medida	Susceptibles	Casos	Muertos	Destruídos	Sacrificados			
Aves	Animales	4800	4519	4519	281	0			
Población afectada	Gansos								

Prefecture/City	Número de focos	District	Sub-district	Tipo de Unidad Epidemiológica	Localización	Latitud	Longitud	Fecha de inicio	Fecha de término
PINGTUNG COUNTY- (otro informe - enviado)	-			Explotación	Municipio de Chaozhou	22.5578	120.516	12/01/2015	
Especies	Unidades de medida	Susceptibles	Casos	Muertos	Destruídos	Sacrificados			
Aves	Animales	2450	2344	2344	106	0			
Población afectada	Gansos								

Prefecture/City	Número de focos	District	Sub-district	Tipo de Unidad Epidemiológica	Localización	Latitud	Longitud	Fecha de inicio	Fecha de término
TAOYUAN COUNTY- (otro informe - enviado)	-			No aplicable	Municipio de Dayuan	25.045306	121.18822	12/01/2015	
Especies	Unidades de medida	Susceptibles	Casos	Muertos	Destruídos	Sacrificados			
Aves	Animales	3198	1	1	3197	0			
Población afectada	Gansos								

Prefecture/City	Número de focos	District	Sub-district	Tipo de Unidad Epidemiológica	Localización	Latitud	Longitud	Fecha de inicio	Fecha de término
-----------------	-----------------	----------	--------------	-------------------------------	--------------	---------	----------	-----------------	------------------

Prefecture/City	Número de focos	District	Sub-district	Tipo de Unidad Epidemiológica	Localización	Latitud	Longitud	Fecha de inicio	Fecha de término
Especies	Unidades de medida	Susceptibles	Casos	Muertos	Destruídos	Sacrificados			
PINGTUNG COUNTY- (otro informe - enviado)	-			Explotación	Municipio de Wandan	22.5843889	120.49733	12/01/2015	
Especies	Unidades de medida	Susceptibles	Casos	Muertos	Destruídos	Sacrificados			
Aves	Animales	11810	6933	6933	4877	0			
Población afectada	Gansos								

Prefecture/City	Número de focos	District	Sub-district	Tipo de Unidad Epidemiológica	Localización	Latitud	Longitud	Fecha de inicio	Fecha de término
PINGTUNG COUNTY- (otro informe - enviado)	-			Explotación	Municipio de Zhutian	22.6106	120.504	12/01/2015	
Especies	Unidades de medida	Susceptibles	Casos	Muertos	Destruídos	Sacrificados			
Aves	Animales	3000	2512	2512	488	0			
Población afectada	Gansos								

Prefecture/City	Número de focos	District	Sub-district	Tipo de Unidad Epidemiológica	Localización	Latitud	Longitud	Fecha de inicio	Fecha de término
PINGTUNG COUNTY- (otro informe - enviado)	-			Explotación	Municipio de Zhutian	22.617	120.5	12/01/2015	
Especies	Unidades de medida	Susceptibles	Casos	Muertos	Destruídos	Sacrificados			
Aves	Animales	4560	4457	4457	103	0			
Población afectada	Gansos								

Prefecture/City	Número de focos	District	Sub-district	Tipo de Unidad Epidemiológica	Localización	Latitud	Longitud	Fecha de inicio	Fecha de término
PINGTUNG COUNTY- (otro informe - enviado)	-			Explotación	Municipio de Zhutian	22.618	120.501	12/01/2015	
Especies	Unidades de medida	Susceptibles	Casos	Muertos	Destruídos	Sacrificados			
Aves	Animales	2900	2694	2694	206	0			
Población afectada	Gansos								

Prefecture/City	Número de focos	District	Sub-district	Tipo de Unidad Epidemiológica	Localización	Latitud	Longitud	Fecha de inicio	Fecha de término
PINGTUNG COUNTY- (otro informe - enviado)	-			Explotación	Municipio de Zhutian	22.6059	120.455	12/01/2015	
Especies	Unidades de medida	Susceptibles	Casos	Muertos	Destruídos	Sacrificados			
Aves	Animales	2400	1903	1903	497	0			
Población afectada	Gansos								

Prefecture/City	Número de focos	District	Sub-district	Tipo de Unidad Epidemiológica	Localización	Latitud	Longitud	Fecha de inicio	Fecha de término
PINGTUNG COUNTY- (otro informe - enviado)	-			Explotación	Municipio de Zhutian	22.5753	120.496	12/01/2015	
Especies	Unidades de medida	Susceptibles	Casos	Muertos	Destruídos	Sacrificados			
Aves	Animales	4800	4293	4293	507	0			
Población afectada	Gansos								

Prefecture/City	Número de focos	District	Sub-district	Tipo de Unidad Epidemiológica	Localización	Latitud	Longitud	Fecha de inicio	Fecha de término
-----------------	-----------------	----------	--------------	-------------------------------	--------------	---------	----------	-----------------	------------------

Prefecture/City	Número de focos	District	Sub-district	Tipo de Unidad Epidemiológica	Localización	Latitud	Longitud	Fecha de inicio	Fecha de término
Especies	Unidades de medida	Susceptibles	Casos	Muertos	Destruídos	Sacrificados			
PINGTUNG COUNTY- (otro informe - enviado)	-			Explotación	Municipio de Zhutian	22.5706	120.526	12/01/2015	
Especies	Unidades de medida	Susceptibles	Casos	Muertos	Destruídos	Sacrificados			
Aves	Animales	2380	2268	2268	112	0			
Población afectada	Gansos								

Prefecture/City	Número de focos	District	Sub-district	Tipo de Unidad Epidemiológica	Localización	Latitud	Longitud	Fecha de inicio	Fecha de término
PINGTUNG COUNTY- (otro informe - enviado)	-			Explotación	Municipio de Wandan	22.6156	120.5	13/01/2015	
Especies	Unidades de medida	Susceptibles	Casos	Muertos	Destruídos	Sacrificados			
Aves	Animales	2520	2314	2314	206	0			
Población afectada	Gansos								

Prefecture/City	Número de focos	District	Sub-district	Tipo de Unidad Epidemiológica	Localización	Latitud	Longitud	Fecha de inicio	Fecha de término
PINGTUNG COUNTY- (otro informe - enviado)	-			Explotación	Municipio de Wandan	22.5997	120.509	13/01/2015	
Especies	Unidades de medida	Susceptibles	Casos	Muertos	Destruídos	Sacrificados			
Aves	Animales	9000	4145	4145	4855	0			
Población afectada	3.000 gansos: 2.745 casos, 255 destruidos 6.000 patos: 1.400 casos, 4.600 destruidos								

Prefecture/City	Número de focos	District	Sub-district	Tipo de Unidad Epidemiológica	Localización	Latitud	Longitud	Fecha de inicio	Fecha de término
PINGTUNG COUNTY- (otro informe - enviado)	-			Explotación	Municipio de Nanzhou	22.4797	120.531	13/01/2015	
Especies	Unidades de medida	Susceptibles	Casos	Muertos	Destruídos	Sacrificados			
Aves	Animales	2500	2411	2411	89	0			
Población afectada	Gansos								

Prefecture/City	Número de focos	District	Sub-district	Tipo de Unidad Epidemiológica	Localización	Latitud	Longitud	Fecha de inicio	Fecha de término
PINGTUNG COUNTY- (otro informe - enviado)	-			Explotación	Municipio de Zhutian	22.618	120.501	13/01/2015	
Especies	Unidades de medida	Susceptibles	Casos	Muertos	Destruídos	Sacrificados			
Aves	Animales	3500	1204	1204	2296	0			
Población afectada	Gansos								

Prefecture/City	Número de focos	District	Sub-district	Tipo de Unidad Epidemiológica	Localización	Latitud	Longitud	Fecha de inicio	Fecha de término
PINGTUNG COUNTY- (otro informe - enviado)	-			Explotación	Municipio de Zhutian	22.6179	120.503	13/01/2015	
Especies	Unidades de medida	Susceptibles	Casos	Muertos	Destruídos	Sacrificados			
Aves	Animales	2200	1700	1700	500	0			
Población afectada	Gansos								

Prefecture/City	Número de focos	District	Sub-district	Tipo de Unidad Epidemiológica	Localización	Latitud	Longitud	Fecha de inicio	Fecha de término
-----------------	-----------------	----------	--------------	-------------------------------	--------------	---------	----------	-----------------	------------------

Prefecture/City	Número de focos	District	Sub-district	Tipo de Unidad Epidemiológica	Localización	Latitud	Longitud	Fecha de inicio	Fecha de término
Especies	Unidades de medida	Susceptibles	Casos	Muertos	Destruídos	Sacrificados			
YUNLIN COUNTY- (otro informe - enviado)	-			Explotación	Municipio de Sihua	23.6247	120.184	13/01/2015	
Especies	Unidades de medida	Susceptibles	Casos	Muertos	Destruídos	Sacrificados			
Aves	Animales	1200	30	30			
Población afectada	Gansos								

Prefecture/City	Número de focos	District	Sub-district	Tipo de Unidad Epidemiológica	Localización	Latitud	Longitud	Fecha de inicio	Fecha de término
KAOHSIUNG- (otro informe - enviado)	-			Explotación	Distrito de Meinong	22.8873	120.561	13/01/2015	
Especies	Unidades de medida	Susceptibles	Casos	Muertos	Destruídos	Sacrificados			
Aves	Animales	3000	518	518	2482	0			
Población afectada	Gansos								

Prefecture/City	Número de focos	District	Sub-district	Tipo de Unidad Epidemiológica	Localización	Latitud	Longitud	Fecha de inicio	Fecha de término
CHANGHUA COUNTY- (otro informe - enviado)	-			Explotación	Municipio de Zhutang	23.8627	120.409	13/01/2015	
Especies	Unidades de medida	Susceptibles	Casos	Muertos	Destruídos	Sacrificados			
Aves	Animales	1200	999	999	201	0			
Población afectada	Gansos								

Prefecture/City	Número de focos	District	Sub-district	Tipo de Unidad Epidemiológica	Localización	Latitud	Longitud	Fecha de inicio	Fecha de término
YUNLIN COUNTY- (otro informe - enviado)	-			Explotación	Municipio de Dongshi	23.6967	120.235	13/01/2015	
Especies	Unidades de medida	Susceptibles	Casos	Muertos	Destruídos	Sacrificados			
Aves	Animales	3600	2438	2438	1162	0			
Población afectada	Gansos								

Prefecture/City	Número de focos	District	Sub-district	Tipo de Unidad Epidemiológica	Localización	Latitud	Longitud	Fecha de inicio	Fecha de término
YUNLIN COUNTY- (otro informe - enviado)	-			Explotación	Municipio de Dongshi	23.7098	120.258	13/01/2015	
Especies	Unidades de medida	Susceptibles	Casos	Muertos	Destruídos	Sacrificados			
Aves	Animales	3600	1408	1408	2192	0			
Población afectada	Gansos								

Prefecture/City	Número de focos	District	Sub-district	Tipo de Unidad Epidemiológica	Localización	Latitud	Longitud	Fecha de inicio	Fecha de término
YUNLIN COUNTY- (otro informe - enviado)	-			Explotación	Municipio de Taixi	23.7141	120.228	13/01/2015	
Especies	Unidades de medida	Susceptibles	Casos	Muertos	Destruídos	Sacrificados			
Aves	Animales	5500	2607	2607	2893	0			
Población afectada	Gansos								

Prefecture/City	Número de focos	District	Sub-district	Tipo de Unidad Epidemiológica	Localización	Latitud	Longitud	Fecha de inicio	Fecha de término
-----------------	-----------------	----------	--------------	-------------------------------	--------------	---------	----------	-----------------	------------------

Prefecture/City	Número de focos	District	Sub-district	Tipo de Unidad Epidemiológica	Localización	Latitud	Longitud	Fecha de inicio	Fecha de término
Especies	Unidades de medida	Susceptibles	Casos	Muertos	Destruídos	Sacrificados			
YUNLIN COUNTY- (otro informe - enviado)	-			Explotación	Municipio de Taixi	23.7249	120.241	13/01/2015	
Especies	Unidades de medida	Susceptibles	Casos	Muertos	Destruídos	Sacrificados			
Aves	Animales	2580	1415	1415	1165	0			
Población afectada	Gansos reproductores								

Prefecture/City	Número de focos	District	Sub-district	Tipo de Unidad Epidemiológica	Localización	Latitud	Longitud	Fecha de inicio	Fecha de término
YUNLIN COUNTY- (otro informe - enviado)	-			Explotación	Municipio de Mailiao	23.7998	120.273	13/01/2015	
Especies	Unidades de medida	Susceptibles	Casos	Muertos	Destruídos	Sacrificados			
Aves	Animales	12000	800	800			
Población afectada	Gansos								

Prefecture/City	Número de focos	District	Sub-district	Tipo de Unidad Epidemiológica	Localización	Latitud	Longitud	Fecha de inicio	Fecha de término
YUNLIN COUNTY- (otro informe - enviado)	-			Explotación	Municipio de Sihü	23.6484	120.222	13/01/2015	
Especies	Unidades de medida	Susceptibles	Casos	Muertos	Destruídos	Sacrificados			
Aves	Animales	2200	1319	1319	881	0			
Población afectada	Gansos reproductores								

Prefecture/City	Número de focos	District	Sub-district	Tipo de Unidad Epidemiológica	Localización	Latitud	Longitud	Fecha de inicio	Fecha de término
PINGTUNG COUNTY- (otro informe - enviado)	-			Explotación	Zhutian Township	22.6179	120.501	13/01/2015	
Especies	Unidades de medida	Susceptibles	Casos	Muertos	Destruídos	Sacrificados			
Aves	Animales	2200	2200	2200	0	0			
Población afectada	Gansos (pt-25)								

Prefecture/City	Número de focos	District	Sub-district	Tipo de Unidad Epidemiológica	Localización	Latitud	Longitud	Fecha de inicio	Fecha de término
YUNLIN COUNTY- (otro informe - enviado)	-			Explotación	Municipio de Dongshi	23.6876	120.247	14/01/2015	
Especies	Unidades de medida	Susceptibles	Casos	Muertos	Destruídos	Sacrificados			
Aves	Animales	1650	150	150			
Población afectada	Gansos reproductores								

Prefecture/City	Número de focos	District	Sub-district	Tipo de Unidad Epidemiológica	Localización	Latitud	Longitud	Fecha de inicio	Fecha de término
YUNLIN COUNTY- (otro informe - enviado)	-			Explotación	Municipio de Dongshi	23.6833	120.23	14/01/2015	
Especies	Unidades de medida	Susceptibles	Casos	Muertos	Destruídos	Sacrificados			
Aves	Animales	5033	156	156			
Población afectada	Gansos								

Prefecture/City	Número de focos	District	Sub-district	Tipo de Unidad Epidemiológica	Localización	Latitud	Longitud	Fecha de inicio	Fecha de término
-----------------	-----------------	----------	--------------	-------------------------------	--------------	---------	----------	-----------------	------------------

Prefecture/City	Número de focos	District	Sub-district	Tipo de Unidad Epidemiológica	Localización	Latitud	Longitud	Fecha de inicio	Fecha de término
Especies	Unidades de medida	Susceptibles	Casos	Muertos	Destruídos	Sacrificados			
YUNLIN COUNTY- (otro informe - enviado)	-			Explotación	Municipio de Dongshi	23.7128	120.247	14/01/2015	
Especies	Unidades de medida	Susceptibles	Casos	Muertos	Destruídos	Sacrificados			
Aves	Animales	2600	300	300			
Población afectada	Gansos reproductores								

Prefecture/City	Número de focos	District	Sub-district	Tipo de Unidad Epidemiológica	Localización	Latitud	Longitud	Fecha de inicio	Fecha de término
YUNLIN COUNTY- (otro informe - enviado)	-			Explotación	Municipio de Sihü	23.6337	120.194	14/01/2015	
Especies	Unidades de medida	Susceptibles	Casos	Muertos	Destruídos	Sacrificados			
Aves	Animales	1240	513	513	727	0			
Población afectada	Gansos								

Prefecture/City	Número de focos	District	Sub-district	Tipo de Unidad Epidemiológica	Localización	Latitud	Longitud	Fecha de inicio	Fecha de término
YUNLIN COUNTY- (otro informe - enviado)	-			Explotación	Municipio de Sihü	23.6341	120.182	14/01/2015	
Especies	Unidades de medida	Susceptibles	Casos	Muertos	Destruídos	Sacrificados			
Aves	Animales	2000	770	770	1230	0			
Población afectada	Gansos reproductores								

Prefecture/City	Número de focos	District	Sub-district	Tipo de Unidad Epidemiológica	Localización	Latitud	Longitud	Fecha de inicio	Fecha de término
YUNLIN COUNTY- (otro informe - enviado)	-			Explotación	Municipio de Sihü	23.6351	120.205	14/01/2015	
Especies	Unidades de medida	Susceptibles	Casos	Muertos	Destruídos	Sacrificados			
Aves	Animales	2500	2381	2381	119	0			
Población afectada	Gansos								

Prefecture/City	Número de focos	District	Sub-district	Tipo de Unidad Epidemiológica	Localización	Latitud	Longitud	Fecha de inicio	Fecha de término
YUNLIN COUNTY- (otro informe - enviado)	-			Explotación	Municipio de Sihü	23.6527	120.24	14/01/2015	
Especies	Unidades de medida	Susceptibles	Casos	Muertos	Destruídos	Sacrificados			
Aves	Animales	3700	300	300			
Población afectada	Gansos reproductores								

Prefecture/City	Número de focos	District	Sub-district	Tipo de Unidad Epidemiológica	Localización	Latitud	Longitud	Fecha de inicio	Fecha de término
YUNLIN COUNTY- (otro informe - enviado)	-			Explotación	Municipio de Sihü	23.6517	120.239	14/01/2015	
Especies	Unidades de medida	Susceptibles	Casos	Muertos	Destruídos	Sacrificados			
Aves	Animales	3300	15	15			
Población afectada	Gansos reproductores								

Prefecture/City	Número de focos	District	Sub-district	Tipo de Unidad Epidemiológica	Localización	Latitud	Longitud	Fecha de inicio	Fecha de término
-----------------	-----------------	----------	--------------	-------------------------------	--------------	---------	----------	-----------------	------------------

Prefecture/City	Número de focos	District	Sub-district	Tipo de Unidad Epidemiológica	Localización	Latitud	Longitud	Fecha de inicio	Fecha de término
Especies	Unidades de medida	Susceptibles	Casos	Muertos	Destruídos	Sacrificados			
YUNLIN COUNTY- (otro informe - enviado)	-			Explotación	Municipio de Sihui	23.6353	120.205	14/01/2015	
Especies	Unidades de medida	Susceptibles	Casos	Muertos	Destruídos	Sacrificados			
Aves	Animales	2600	2513	2513	87	0			
Población afectada	Gansos								

Prefecture/City	Número de focos	District	Sub-district	Tipo de Unidad Epidemiológica	Localización	Latitud	Longitud	Fecha de inicio	Fecha de término
CHIAYI COUNTY- (otro informe - enviado)	-			Explotación	Municipio de Budai	23.4301	120.209	14/01/2015	
Especies	Unidades de medida	Susceptibles	Casos	Muertos	Destruídos	Sacrificados			
Aves	Animales	2140	307	307	1833	0			
Población afectada	Gansos								

Prefecture/City	Número de focos	District	Sub-district	Tipo de Unidad Epidemiológica	Localización	Latitud	Longitud	Fecha de inicio	Fecha de término
CHIAYI COUNTY- (otro informe - enviado)	-			Explotación	Municipio de Budai	23.4289	120.217	14/01/2015	
Especies	Unidades de medida	Susceptibles	Casos	Muertos	Destruídos	Sacrificados			
Aves	Animales	2800	1178	1178	1622	0			
Población afectada	Gansos								

Prefecture/City	Número de focos	District	Sub-district	Tipo de Unidad Epidemiológica	Localización	Latitud	Longitud	Fecha de inicio	Fecha de término
CHIAYI COUNTY- (otro informe - enviado)	-			Explotación	Municipio de Dongshi	23.4284	120.215	14/01/2015	
Especies	Unidades de medida	Susceptibles	Casos	Muertos	Destruídos	Sacrificados			
Aves	Animales	7320	1649	1649	5671	0			
Población afectada	Gansos								

Prefecture/City	Número de focos	District	Sub-district	Tipo de Unidad Epidemiológica	Localización	Latitud	Longitud	Fecha de inicio	Fecha de término
CHANGHUA COUNTY- (otro informe - enviado)	-			Explotación	Municipio de Shengang	24.1579	120.479	14/01/2015	
Especies	Unidades de medida	Susceptibles	Casos	Muertos	Destruídos	Sacrificados			
Aves	Animales	50	3	3	47	0			
Población afectada	Pollos autóctonos								

Prefecture/City	Número de focos	District	Sub-district	Tipo de Unidad Epidemiológica	Localización	Latitud	Longitud	Fecha de inicio	Fecha de término
CHIAYI COUNTY- (otro informe - enviado)	-			Explotación	Municipio de Budai	23.4258	120.209	14/01/2015	
Especies	Unidades de medida	Susceptibles	Casos	Muertos	Destruídos	Sacrificados			
Aves	Animales	4720	394	394	4326	0			
Población afectada	Gansos								

Prefecture/City	Número de focos	District	Sub-district	Tipo de Unidad Epidemiológica	Localización	Latitud	Longitud	Fecha de inicio	Fecha de término
-----------------	-----------------	----------	--------------	-------------------------------	--------------	---------	----------	-----------------	------------------

Prefecture/City	Número de focos	District	Sub-district	Tipo de Unidad Epidemiológica	Localización	Latitud	Longitud	Fecha de inicio	Fecha de término
Especies	Unidades de medida	Susceptibles	Casos	Muertos	Destruídos	Sacrificados			
CHIAYI COUNTY- (otro informe - enviado)	-			Explotación	Ciudad de Taibao	23.4513	120.347	14/01/2015	
Especies	Unidades de medida	Susceptibles	Casos	Muertos	Destruídos	Sacrificados			
Aves	Animales	2980	352	352	2628	0			
Población afectada	Gansos								

Prefecture/City	Número de focos	District	Sub-district	Tipo de Unidad Epidemiológica	Localización	Latitud	Longitud	Fecha de inicio	Fecha de término
PINGTUNG COUNTY- (otro informe - enviado)	-			Explotación	Municipio de Zhutian	22.6244	120.505	14/01/2015	
Especies	Unidades de medida	Susceptibles	Casos	Muertos	Destruídos	Sacrificados			
Aves	Animales	4100	...	0			
Población afectada	Gansos								

Prefecture/City	Número de focos	District	Sub-district	Tipo de Unidad Epidemiológica	Localización	Latitud	Longitud	Fecha de inicio	Fecha de término
PINGTUNG COUNTY- (otro informe - enviado)	-			Explotación	Municipio de Zhutian	22.6248	120.506	14/01/2015	
Especies	Unidades de medida	Susceptibles	Casos	Muertos	Destruídos	Sacrificados			
Aves	Animales	4100	...	0			
Población afectada	Gansos								

Prefecture/City	Número de focos	District	Sub-district	Tipo de Unidad Epidemiológica	Localización	Latitud	Longitud	Fecha de inicio	Fecha de término
PINGTUNG COUNTY- (otro informe - enviado)	-			Explotación	Municipio de Wandan	22.6242	120.5	14/01/2015	
Especies	Unidades de medida	Susceptibles	Casos	Muertos	Destruídos	Sacrificados			
Aves	Animales	2500	...	0			
Población afectada	Gansos								

Prefecture/City	Número de focos	District	Sub-district	Tipo de Unidad Epidemiológica	Localización	Latitud	Longitud	Fecha de inicio	Fecha de término
PINGTUNG COUNTY- (otro informe - enviado)	-			Explotación	Ciudad de Pingtung	22.6416	120.483	14/01/2015	
Especies	Unidades de medida	Susceptibles	Casos	Muertos	Destruídos	Sacrificados			
Aves	Animales	1300	...	0			
Población afectada	Gansos								

Prefecture/City	Número de focos	District	Sub-district	Tipo de Unidad Epidemiológica	Localización	Latitud	Longitud	Fecha de inicio	Fecha de término
PINGTUNG COUNTY- (otro informe - enviado)	-			Explotación	Ciudad de Pingtung	22.6341	120.468	14/01/2015	
Especies	Unidades de medida	Susceptibles	Casos	Muertos	Destruídos	Sacrificados			
Aves	Animales	950	...	0			
Población afectada	Gansos								

Prefecture/City	Número de focos	District	Sub-district	Tipo de Unidad Epidemiológica	Localización	Latitud	Longitud	Fecha de inicio	Fecha de término
-----------------	-----------------	----------	--------------	-------------------------------	--------------	---------	----------	-----------------	------------------

Prefecture/City	Número de focos	District	Sub-district	Tipo de Unidad Epidemiológica	Localización	Latitud	Longitud	Fecha de inicio	Fecha de término
Especies	Unidades de medida	Susceptibles	Casos	Muertos	Destruídos	Sacrificados			
PINGTUNG COUNTY- (otro informe - enviado)	-			Explotación	Municipio de Fangliao	22.4494	120.567	14/01/2015	
Especies	Unidades de medida	Susceptibles	Casos	Muertos	Destruídos	Sacrificados			
Aves	Animales	4540	240	240			
Población afectada	Gansos								

Prefecture/City	Número de focos	District	Sub-district	Tipo de Unidad Epidemiológica	Localización	Latitud	Longitud	Fecha de inicio	Fecha de término
PINGTUNG COUNTY- (otro informe - enviado)	-			Explotación	Municipio de Wandan	22.5869	120.49	14/01/2015	
Especies	Unidades de medida	Susceptibles	Casos	Muertos	Destruídos	Sacrificados			
Aves	Animales	3200	700	700			
Población afectada	Gansos								

Prefecture/City	Número de focos	District	Sub-district	Tipo de Unidad Epidemiológica	Localización	Latitud	Longitud	Fecha de inicio	Fecha de término
PINGTUNG COUNTY- (otro informe - enviado)	-			Explotación	Municipio de Wandan	22.5648	120.491	14/01/2015	
Especies	Unidades de medida	Susceptibles	Casos	Muertos	Destruídos	Sacrificados			
Aves	Animales	4500	2100	2100			
Población afectada	Gansos								

Prefecture/City	Número de focos	District	Sub-district	Tipo de Unidad Epidemiológica	Localización	Latitud	Longitud	Fecha de inicio	Fecha de término
PINGTUNG COUNTY- (otro informe - enviado)	-			Explotación	Municipio de Wandan	22.6198	120.449	14/01/2015	
Especies	Unidades de medida	Susceptibles	Casos	Muertos	Destruídos	Sacrificados			
Aves	Animales	3600	1600	1600			
Población afectada	Gansos								

Prefecture/City	Número de focos	District	Sub-district	Tipo de Unidad Epidemiológica	Localización	Latitud	Longitud	Fecha de inicio	Fecha de término
PINGTUNG COUNTY- (otro informe - enviado)	-			Explotación	Municipio de Zhutian	22.5831	120.5	14/01/2015	
Especies	Unidades de medida	Susceptibles	Casos	Muertos	Destruídos	Sacrificados			
Aves	Animales	2600	1150	1150			
Población afectada	Gansos								

Prefecture/City	Número de focos	District	Sub-district	Tipo de Unidad Epidemiológica	Localización	Latitud	Longitud	Fecha de inicio	Fecha de término
PINGTUNG COUNTY- (otro informe - enviado)	-			Explotación	Municipio de Zhutian	22.6156	120.512	14/01/2015	
Especies	Unidades de medida	Susceptibles	Casos	Muertos	Destruídos	Sacrificados			
Aves	Animales	4700	300	300			
Población afectada	Gansos								

Prefecture/City	Número de focos	District	Sub-district	Tipo de Unidad Epidemiológica	Localización	Latitud	Longitud	Fecha de inicio	Fecha de término
-----------------	-----------------	----------	--------------	-------------------------------	--------------	---------	----------	-----------------	------------------

Prefecture/City	Número de focos	District	Sub-district	Tipo de Unidad Epidemiológica	Localización	Latitud	Longitud	Fecha de inicio	Fecha de término
Especies	Unidades de medida	Susceptibles	Casos	Muertos	Destruídos	Sacrificados			
PINGTUNG COUNTY- (otro informe - enviado)	-			Explotación	Municipio de Wandan	22.6115	120.501	14/01/2015	
Especies	Unidades de medida	Susceptibles	Casos	Muertos	Destruídos	Sacrificados			
Aves	Animales	7800	200	200			
Población afectada	Patás ponedoras								

Prefecture/City	Número de focos	District	Sub-district	Tipo de Unidad Epidemiológica	Localización	Latitud	Longitud	Fecha de inicio	Fecha de término
PINGTUNG COUNTY- (otro informe - enviado)	-			Explotación	Municipio de Neipu	22.6924	120.483	14/01/2015	
Especies	Unidades de medida	Susceptibles	Casos	Muertos	Destruídos	Sacrificados			
Aves	Animales	6800	500	500			
Población afectada	Gansos								

Prefecture/City	Número de focos	District	Sub-district	Tipo de Unidad Epidemiológica	Localización	Latitud	Longitud	Fecha de inicio	Fecha de término
PINGTUNG COUNTY- (otro informe - enviado)	-			Explotación	Municipio de Neipu	22.6736	120.569	14/01/2015	
Especies	Unidades de medida	Susceptibles	Casos	Muertos	Destruídos	Sacrificados			
Aves	Animales	16000	1000	1000			
Población afectada	Gansos								

Prefecture/City	Número de focos	District	Sub-district	Tipo de Unidad Epidemiológica	Localización	Latitud	Longitud	Fecha de inicio	Fecha de término
PINGTUNG COUNTY- (otro informe - enviado)	-			Explotación	Municipio de Zhutian	22.62	120.5	14/01/2015	
Especies	Unidades de medida	Susceptibles	Casos	Muertos	Destruídos	Sacrificados			
Aves	Animales	2500	...	0			
Población afectada	Gansos								

Prefecture/City	Número de focos	District	Sub-district	Tipo de Unidad Epidemiológica	Localización	Latitud	Longitud	Fecha de inicio	Fecha de término
PINGTUNG COUNTY- (otro informe - enviado)	-			Explotación	Municipio de Wandan	22.6039	120.485	14/01/2015	
Especies	Unidades de medida	Susceptibles	Casos	Muertos	Destruídos	Sacrificados			
Aves	Animales	6700	6310	6310			
Población afectada	Gansos								

Prefecture/City	Número de focos	District	Sub-district	Tipo de Unidad Epidemiológica	Localización	Latitud	Longitud	Fecha de inicio	Fecha de término
YUNLIN COUNTY- (otro informe - enviado)	-			Explotación	Municipio de Kouhu	23.6127	120.179	15/01/2015	
Especies	Unidades de medida	Susceptibles	Casos	Muertos	Destruídos	Sacrificados			
Aves	Animales	4550	500	500			
Población afectada	Gansos reproductores								

Prefecture/City	Número de focos	District	Sub-district	Tipo de Unidad Epidemiológica	Localización	Latitud	Longitud	Fecha de inicio	Fecha de término
-----------------	-----------------	----------	--------------	-------------------------------	--------------	---------	----------	-----------------	------------------

Prefecture/City	Número de focos	District	Sub-district	Tipo de Unidad Epidemiológica	Localización	Latitud	Longitud	Fecha de inicio	Fecha de término
Especies	Unidades de medida	Susceptibles	Casos	Muertos	Destruídos	Sacrificados			
YUNLIN COUNTY- (otro informe - enviado)	-			Explotación	Municipio de Kouhu	23.6116	120.171	15/01/2015	
Especies	Unidades de medida	Susceptibles	Casos	Muertos	Destruídos	Sacrificados			
Aves	Animales	1300	50	50			
Población afectada	Gansos reproductores								

Prefecture/City	Número de focos	District	Sub-district	Tipo de Unidad Epidemiológica	Localización	Latitud	Longitud	Fecha de inicio	Fecha de término
YUNLIN COUNTY- (otro informe - enviado)	-			Explotación	Municipio de Dongshi	23.7287	120.254	15/01/2015	
Especies	Unidades de medida	Susceptibles	Casos	Muertos	Destruídos	Sacrificados			
Aves	Animales	4900	300	300			
Población afectada	Gansos								

Prefecture/City	Número de focos	District	Sub-district	Tipo de Unidad Epidemiológica	Localización	Latitud	Longitud	Fecha de inicio	Fecha de término
YUNLIN COUNTY- (otro informe - enviado)	-			Explotación	Municipio de Huwei	23.7358	120.49	15/01/2015	
Especies	Unidades de medida	Susceptibles	Casos	Muertos	Destruídos	Sacrificados			
Aves	Animales	3800	300	300			
Población afectada	Gansos reproductores								

Prefecture/City	Número de focos	District	Sub-district	Tipo de Unidad Epidemiológica	Localización	Latitud	Longitud	Fecha de inicio	Fecha de término
YUNLIN COUNTY- (otro informe - enviado)	-			Explotación	Municipio de Taixi	23.7354	120.221	15/01/2015	
Especies	Unidades de medida	Susceptibles	Casos	Muertos	Destruídos	Sacrificados			
Aves	Animales	1100	50	50			
Población afectada	Gansos								

Prefecture/City	Número de focos	District	Sub-district	Tipo de Unidad Epidemiológica	Localización	Latitud	Longitud	Fecha de inicio	Fecha de término
CHIAYI COUNTY- (otro informe - enviado)	-			Explotación	Municipio de Shuishang	23.415	120.357	15/01/2015	
Especies	Unidades de medida	Susceptibles	Casos	Muertos	Destruídos	Sacrificados			
Aves	Animales	820	30	30			
Población afectada	Gansos reproductores								

Prefecture/City	Número de focos	District	Sub-district	Tipo de Unidad Epidemiológica	Localización	Latitud	Longitud	Fecha de inicio	Fecha de término
CHIAYI COUNTY- (otro informe - enviado)	-			Explotación	Municipio de Budai	23.4275	120.218	15/01/2015	
Especies	Unidades de medida	Susceptibles	Casos	Muertos	Destruídos	Sacrificados			
Aves	Animales	2950	965	965	1985	0			
Población afectada	Gansos								

Prefecture/City	Número de focos	District	Sub-district	Tipo de Unidad Epidemiológica	Localización	Latitud	Longitud	Fecha de inicio	Fecha de término
-----------------	-----------------	----------	--------------	-------------------------------	--------------	---------	----------	-----------------	------------------

Prefecture/City	Número de focos	District	Sub-district	Tipo de Unidad Epidemiológica	Localización	Latitud	Longitud	Fecha de inicio	Fecha de término
Especies	Unidades de medida	Susceptibles	Casos	Muertos	Destruídos	Sacrificados			
KAOHSIUNG- (otro informe - enviado)	-			Explotación	Distrito de Luzhu	22.85572	120.272	16/01/2015	
Especies	Unidades de medida	Susceptibles	Casos	Muertos	Destruídos	Sacrificados			
Aves	Animales	1904	68	68	1836	0			
Población afectada	Gansos								

Prefecture/City	Número de focos	District	Sub-district	Tipo de Unidad Epidemiológica	Localización	Latitud	Longitud	Fecha de inicio	Fecha de término
PINGTUNG COUNTY- (otro informe - enviado)	-			Explotación	Municipio de Ligang	22.82802	120.518	16/01/2015	
Especies	Unidades de medida	Susceptibles	Casos	Muertos	Destruídos	Sacrificados			
Aves	Animales	2570	800	800			
Población afectada	Gansos								

Prefecture/City	Número de focos	District	Sub-district	Tipo de Unidad Epidemiológica	Localización	Latitud	Longitud	Fecha de inicio	Fecha de término
PINGTUNG COUNTY- (otro informe - enviado)	-			Explotación	Municipio de Zhutian	22.61014	120.517	16/01/2015	
Especies	Unidades de medida	Susceptibles	Casos	Muertos	Destruídos	Sacrificados			
Aves	Animales	3200	3200	3200			
Población afectada	Gansos								

Prefecture/City	Número de focos	District	Sub-district	Tipo de Unidad Epidemiológica	Localización	Latitud	Longitud	Fecha de inicio	Fecha de término
PINGTUNG COUNTY- (otro informe - enviado)	-			Explotación	Municipio de Zhutian	22.61012	120.516	16/01/2015	
Especies	Unidades de medida	Susceptibles	Casos	Muertos	Destruídos	Sacrificados			
Aves	Animales	2600	2600	2600			
Población afectada	Gansos								

Prefecture/City	Número de focos	District	Sub-district	Tipo de Unidad Epidemiológica	Localización	Latitud	Longitud	Fecha de inicio	Fecha de término
KAOHSIUNG- (otro informe - enviado)	-			Explotación	Distrito de Alian	22.85806	120.523	16/01/2015	
Especies	Unidades de medida	Susceptibles	Casos	Muertos	Destruídos	Sacrificados			
Aves	Animales	2930	2355	2355	575	0			
Población afectada	Gansos								

Prefecture/City	Número de focos	District	Sub-district	Tipo de Unidad Epidemiológica	Localización	Latitud	Longitud	Fecha de inicio	Fecha de término
KAOHSIUNG- (otro informe - enviado)	-			Explotación	Distrito de Meinong	22.8935	120.289	16/01/2015	
Especies	Unidades de medida	Susceptibles	Casos	Muertos	Destruídos	Sacrificados			
Aves	Animales	3000	160	160	2840	0			
Población afectada	Patos								

Prefecture/City	Número de focos	District	Sub-district	Tipo de Unidad Epidemiológica	Localización	Latitud	Longitud	Fecha de inicio	Fecha de término
-----------------	-----------------	----------	--------------	-------------------------------	--------------	---------	----------	-----------------	------------------

Prefecture/City	Número de focos	District	Sub-district	Tipo de Unidad Epidemiológica	Localización	Latitud	Longitud	Fecha de inicio	Fecha de término
Especies	Unidades de medida	Susceptibles	Casos	Muertos	Destruídos	Sacrificados			
CHIAYI COUNTY- (otro informe - enviado)	-			Explotación	Municipio de Dalin	23.62246	120.417	16/01/2015	
Especies	Unidades de medida	Susceptibles	Casos	Muertos	Destruídos	Sacrificados			
Aves	Animales	1950	410	410	1540	0			
Población afectada	Gansos reproductores								

Prefecture/City	Número de focos	District	Sub-district	Tipo de Unidad Epidemiológica	Localización	Latitud	Longitud	Fecha de inicio	Fecha de término
CHIAYI COUNTY- (otro informe - enviado)	-			Explotación	Municipio de Dongshi	23.49849	120.177	16/01/2015	
Especies	Unidades de medida	Susceptibles	Casos	Muertos	Destruídos	Sacrificados			
Aves	Animales	1500	1408	1408	92	0			
Población afectada	Gansos								

Prefecture/City	Número de focos	District	Sub-district	Tipo de Unidad Epidemiológica	Localización	Latitud	Longitud	Fecha de inicio	Fecha de término
YUNLIN COUNTY- (otro informe - enviado)	-			Explotación	Municipio de Kouhu	23.62023	120.159	16/01/2015	
Especies	Unidades de medida	Susceptibles	Casos	Muertos	Destruídos	Sacrificados			
Aves	Animales	2240	140	140			
Población afectada	Gansos								

Prefecture/City	Número de focos	District	Sub-district	Tipo de Unidad Epidemiológica	Localización	Latitud	Longitud	Fecha de inicio	Fecha de término
YUNLIN COUNTY- (otro informe - enviado)	-			Explotación	Municipio de Dongshi	23.67805	120.234	16/01/2015	
Especies	Unidades de medida	Susceptibles	Casos	Muertos	Destruídos	Sacrificados			
Aves	Animales	3480	80	80			
Población afectada	Gansos								

Prefecture/City	Número de focos	District	Sub-district	Tipo de Unidad Epidemiológica	Localización	Latitud	Longitud	Fecha de inicio	Fecha de término
YUNLIN COUNTY- (otro informe - enviado)	-			Explotación	Municipio de Dongshi	23.71646	120.247	16/01/2015	
Especies	Unidades de medida	Susceptibles	Casos	Muertos	Destruídos	Sacrificados			
Aves	Animales	2200	900	900			
Población afectada	Gansos reproductores								

Prefecture/City	Número de focos	District	Sub-district	Tipo de Unidad Epidemiológica	Localización	Latitud	Longitud	Fecha de inicio	Fecha de término
YUNLIN COUNTY- (otro informe - enviado)	-			Explotación	Municipio de Dongshi	23.7344	120.258	16/01/2015	
Especies	Unidades de medida	Susceptibles	Casos	Muertos	Destruídos	Sacrificados			
Aves	Animales	3600	100	100			
Población afectada	Gansos								

Prefecture/City	Número de focos	District	Sub-district	Tipo de Unidad Epidemiológica	Localización	Latitud	Longitud	Fecha de inicio	Fecha de término
-----------------	-----------------	----------	--------------	-------------------------------	--------------	---------	----------	-----------------	------------------

Prefecture/City	Número de focos	District	Sub-district	Tipo de Unidad Epidemiológica	Localización	Latitud	Longitud	Fecha de inicio	Fecha de término
Especies	Unidades de medida	Susceptibles	Casos	Muertos	Destruídos	Sacrificados			
YUNLIN COUNTY- (otro informe - enviado)	-			Explotación	Municipio de Dongshi	23.72417	120.267	16/01/2015	
Especies	Unidades de medida	Susceptibles	Casos	Muertos	Destruídos	Sacrificados			
Aves	Animales	3200	200	200			
Población afectada	Gansos								

Prefecture/City	Número de focos	District	Sub-district	Tipo de Unidad Epidemiológica	Localización	Latitud	Longitud	Fecha de inicio	Fecha de término
YUNLIN COUNTY- (otro informe - enviado)	-			Explotación	Municipio de Dongshi	23.70151	120.24	16/01/2015	
Especies	Unidades de medida	Susceptibles	Casos	Muertos	Destruídos	Sacrificados			
Aves	Animales	4800	1200	1200			
Población afectada	Gansos								

Prefecture/City	Número de focos	District	Sub-district	Tipo de Unidad Epidemiológica	Localización	Latitud	Longitud	Fecha de inicio	Fecha de término
YUNLIN COUNTY- (otro informe - enviado)	-			Explotación	Municipio de Dongshi	23.6805	120.237	16/01/2015	
Especies	Unidades de medida	Susceptibles	Casos	Muertos	Destruídos	Sacrificados			
Aves	Animales	11500	500	500			
Población afectada	Gansos								

Prefecture/City	Número de focos	District	Sub-district	Tipo de Unidad Epidemiológica	Localización	Latitud	Longitud	Fecha de inicio	Fecha de término
YUNLIN COUNTY- (otro informe - enviado)	-			Explotación	Municipio de Dongshi	23.70995	120.251	16/01/2015	
Especies	Unidades de medida	Susceptibles	Casos	Muertos	Destruídos	Sacrificados			
Aves	Animales	4760	260	260			
Población afectada	Gansos								

Prefecture/City	Número de focos	District	Sub-district	Tipo de Unidad Epidemiológica	Localización	Latitud	Longitud	Fecha de inicio	Fecha de término
YUNLIN COUNTY- (otro informe - enviado)	-			Explotación	Municipio de Mailiao	23.7854	120.277	16/01/2015	
Especies	Unidades de medida	Susceptibles	Casos	Muertos	Destruídos	Sacrificados			
Aves	Animales	3550	250	250			
Población afectada	Patos								

Prefecture/City	Número de focos	District	Sub-district	Tipo de Unidad Epidemiológica	Localización	Latitud	Longitud	Fecha de inicio	Fecha de término
YUNLIN COUNTY- (otro informe - enviado)	-			Explotación	Municipio de Sihua	23.65503	120.216	16/01/2015	
Especies	Unidades de medida	Susceptibles	Casos	Muertos	Destruídos	Sacrificados			
Aves	Animales	5000	4100	4100			
Población afectada	Gansos								

Prefecture/City	Número de focos	District	Sub-district	Tipo de Unidad Epidemiológica	Localización	Latitud	Longitud	Fecha de inicio	Fecha de término
-----------------	-----------------	----------	--------------	-------------------------------	--------------	---------	----------	-----------------	------------------

Prefecture/City	Número de focos	District	Sub-district	Tipo de Unidad Epidemiológica	Localización	Latitud	Longitud	Fecha de inicio	Fecha de término
Especies	Unidades de medida	Susceptibles	Casos	Muertos	Destruídos	Sacrificados			
YUNLIN COUNTY- (otro informe - enviado)	-			Explotación	Municipio de Sihü	23.60955	120.206	16/01/2015	
Especies	Unidades de medida	Susceptibles	Casos	Muertos	Destruídos	Sacrificados			
Aves	Animales	2550	420	420			
Población afectada	Gansos								

Prefecture/City	Número de focos	District	Sub-district	Tipo de Unidad Epidemiológica	Localización	Latitud	Longitud	Fecha de inicio	Fecha de término
YUNLIN COUNTY- (otro informe - enviado)	-			Explotación	Municipio de Sihü	23.6379	120.201	16/01/2015	
Especies	Unidades de medida	Susceptibles	Casos	Muertos	Destruídos	Sacrificados			
Aves	Animales	2000	200	200			
Población afectada	Gansos reproductores								

Prefecture/City	Número de focos	District	Sub-district	Tipo de Unidad Epidemiológica	Localización	Latitud	Longitud	Fecha de inicio	Fecha de término
YUNLIN COUNTY- (otro informe - enviado)	-			Explotación	Municipio de Sihü	23.63735	120.201	16/01/2015	
Especies	Unidades de medida	Susceptibles	Casos	Muertos	Destruídos	Sacrificados			
Aves	Animales	2200	200	200			
Población afectada	Gansos reproductores								

Prefecture/City	Número de focos	District	Sub-district	Tipo de Unidad Epidemiológica	Localización	Latitud	Longitud	Fecha de inicio	Fecha de término
YUNLIN COUNTY- (otro informe - enviado)	-			Explotación	Municipio de Sihü	23.63599	120.2	16/01/2015	
Especies	Unidades de medida	Susceptibles	Casos	Muertos	Destruídos	Sacrificados			
Aves	Animales	1600	300	300			
Población afectada	Gansos reproductores								

Prefecture/City	Número de focos	District	Sub-district	Tipo de Unidad Epidemiológica	Localización	Latitud	Longitud	Fecha de inicio	Fecha de término
YUNLIN COUNTY- (otro informe - enviado)	-			Explotación	Municipio de Sihü	23.63692	120.201	16/01/2015	
Especies	Unidades de medida	Susceptibles	Casos	Muertos	Destruídos	Sacrificados			
Aves	Animales	900	400	400			
Población afectada	Gansos reproductores								

Prefecture/City	Número de focos	District	Sub-district	Tipo de Unidad Epidemiológica	Localización	Latitud	Longitud	Fecha de inicio	Fecha de término
CHANGHUA COUNTY- (otro informe - enviado)	-			Explotación	Municipio de Fangyuan	23.9362	120.35	16/01/2015	
Especies	Unidades de medida	Susceptibles	Casos	Muertos	Destruídos	Sacrificados			
Aves	Animales	9000	2565	2565	6435	0			
Población afectada	Gansos								

Prefecture/City	Número de focos	District	Sub-district	Tipo de Unidad Epidemiológica	Localización	Latitud	Longitud	Fecha de inicio	Fecha de término
-----------------	-----------------	----------	--------------	-------------------------------	--------------	---------	----------	-----------------	------------------

Prefecture/City	Número de focos	District	Sub-district	Tipo de Unidad Epidemiológica	Localización	Latitud	Longitud	Fecha de inicio	Fecha de término
Especies	Unidades de medida	Susceptibles	Casos	Muertos	Destruídos	Sacrificados			
CHANGHUA COUNTY- (otro informe - enviado)	-			Explotación	Municipio de Fangyuan	23.94146	120.378	16/01/2015	
Especies	Unidades de medida	Susceptibles	Casos	Muertos	Destruídos	Sacrificados			
Aves	Animales	7390	100	100			
Población afectada	Gansos								

Prefecture/City	Número de focos	District	Sub-district	Tipo de Unidad Epidemiológica	Localización	Latitud	Longitud	Fecha de inicio	Fecha de término
Especies	Unidades de medida	Susceptibles	Casos	Muertos	Destruídos	Sacrificados			
YUNLIN COUNTY- (otro informe - enviado)	-			Explotación	Municipio de Yuanchang	23.64484	120.331	17/01/2015	
Especies	Unidades de medida	Susceptibles	Casos	Muertos	Destruídos	Sacrificados			
Aves	Animales	3600	100	100			
Población afectada	Gansos								

Prefecture/City	Número de focos	District	Sub-district	Tipo de Unidad Epidemiológica	Localización	Latitud	Longitud	Fecha de inicio	Fecha de término
Especies	Unidades de medida	Susceptibles	Casos	Muertos	Destruídos	Sacrificados			
YUNLIN COUNTY- (otro informe - enviado)	-			Explotación	Municipio de Taixi	23.74651	120.236	17/01/2015	
Especies	Unidades de medida	Susceptibles	Casos	Muertos	Destruídos	Sacrificados			
Aves	Animales	3600	400	400			
Población afectada	Gansos								

Prefecture/City	Número de focos	District	Sub-district	Tipo de Unidad Epidemiológica	Localización	Latitud	Longitud	Fecha de inicio	Fecha de término
Especies	Unidades de medida	Susceptibles	Casos	Muertos	Destruídos	Sacrificados			
YUNLIN COUNTY- (otro informe - enviado)	-			Explotación	Municipio de Taixi	23.74526	120.24	17/01/2015	
Especies	Unidades de medida	Susceptibles	Casos	Muertos	Destruídos	Sacrificados			
Aves	Animales	2500	200	200			
Población afectada	Gansos								

Prefecture/City	Número de focos	District	Sub-district	Tipo de Unidad Epidemiológica	Localización	Latitud	Longitud	Fecha de inicio	Fecha de término
Especies	Unidades de medida	Susceptibles	Casos	Muertos	Destruídos	Sacrificados			
YUNLIN COUNTY- (otro informe - enviado)	-			Explotación	Municipio de Dongshi	23.71994	120.244	17/01/2015	
Especies	Unidades de medida	Susceptibles	Casos	Muertos	Destruídos	Sacrificados			
Aves	Animales	2600	400	400			
Población afectada	Gansos								

Prefecture/City	Número de focos	District	Sub-district	Tipo de Unidad Epidemiológica	Localización	Latitud	Longitud	Fecha de inicio	Fecha de término
Especies	Unidades de medida	Susceptibles	Casos	Muertos	Destruídos	Sacrificados			
YUNLIN COUNTY- (otro informe - enviado)	-			Explotación	Municipio de Dongshi	23.72777	120.242	17/01/2015	
Especies	Unidades de medida	Susceptibles	Casos	Muertos	Destruídos	Sacrificados			
Aves	Animales	2780	430	430			
Población afectada	Gansos								

Prefecture/City	Número de focos	District	Sub-district	Tipo de Unidad Epidemiológica	Localización	Latitud	Longitud	Fecha de inicio	Fecha de término
-----------------	-----------------	----------	--------------	-------------------------------	--------------	---------	----------	-----------------	------------------

Prefecture/City	Número de focos	District	Sub-district	Tipo de Unidad Epidemiológica	Localización	Latitud	Longitud	Fecha de inicio	Fecha de término
Especies	Unidades de medida	Susceptibles	Casos	Muertos	Destruídos	Sacrificados			
YUNLIN COUNTY- (otro informe - enviado)	-			Explotación	Municipio de Dongshi	23.72074	120.257	17/01/2015	
Especies	Unidades de medida	Susceptibles	Casos	Muertos	Destruídos	Sacrificados			
Aves	Animales	2400	600	600			
Población afectada	Gansos								

Prefecture/City	Número de focos	District	Sub-district	Tipo de Unidad Epidemiológica	Localización	Latitud	Longitud	Fecha de inicio	Fecha de término
YUNLIN COUNTY- (otro informe - enviado)	-			Explotación	Municipio de Sihü	23.65246	120.241	17/01/2015	
Especies	Unidades de medida	Susceptibles	Casos	Muertos	Destruídos	Sacrificados			
Aves	Animales	19000	2000	2000			
Población afectada	Gansos reproductores								

Prefecture/City	Número de focos	District	Sub-district	Tipo de Unidad Epidemiológica	Localización	Latitud	Longitud	Fecha de inicio	Fecha de término
YUNLIN COUNTY- (otro informe - enviado)	-			Explotación	Municipio de Sihü	23.65322	120.24	17/01/2015	
Especies	Unidades de medida	Susceptibles	Casos	Muertos	Destruídos	Sacrificados			
Aves	Animales	5500	500	500			
Población afectada	Gansos reproductores								

Prefecture/City	Número de focos	District	Sub-district	Tipo de Unidad Epidemiológica	Localización	Latitud	Longitud	Fecha de inicio	Fecha de término
YUNLIN COUNTY- (otro informe - enviado)	-			Explotación	Municipio de Sihü	23.73131	120.254	17/01/2015	
Especies	Unidades de medida	Susceptibles	Casos	Muertos	Destruídos	Sacrificados			
Aves	Animales	2200	400	400			
Población afectada	Gansos								

Prefecture/City	Número de focos	District	Sub-district	Tipo de Unidad Epidemiológica	Localización	Latitud	Longitud	Fecha de inicio	Fecha de término
YUNLIN COUNTY- (otro informe - enviado)	-			Explotación	Municipio de Sihü	23.60384	120.219	17/01/2015	
Especies	Unidades de medida	Susceptibles	Casos	Muertos	Destruídos	Sacrificados			
Aves	Animales	2400	300	300			
Población afectada	Gansos								

Prefecture/City	Número de focos	District	Sub-district	Tipo de Unidad Epidemiológica	Localización	Latitud	Longitud	Fecha de inicio	Fecha de término
CHIAYI COUNTY- (otro informe - enviado)	-			Explotación	Ciudad de Taibao	23.45206	120.3296	17/01/2015	
Especies	Unidades de medida	Susceptibles	Casos	Muertos	Destruídos	Sacrificados			
Aves	Animales	10000	140	140			
Población afectada	Pollos autóctonos								

Prefecture/City	Número de focos	District	Sub-district	Tipo de Unidad Epidemiológica	Localización	Latitud	Longitud	Fecha de inicio	Fecha de término
-----------------	-----------------	----------	--------------	-------------------------------	--------------	---------	----------	-----------------	------------------

Prefecture/City	Número de focos	District	Sub-district	Tipo de Unidad Epidemiológica	Localización	Latitud	Longitud	Fecha de inicio	Fecha de término
Especies	Unidades de medida	Susceptibles	Casos	Muertos	Destruídos	Sacrificados			
PINGTUNG COUNTY- (otro informe - enviado)	-			Explotación	Municipio de Chaozhou	22.518306	120.5444	17/01/2015	
Especies	Unidades de medida	Susceptibles	Casos	Muertos	Destruídos	Sacrificados			
Aves	Animales	2320	200	200			
Población afectada	Gansos								

Prefecture/City	Número de focos	District	Sub-district	Tipo de Unidad Epidemiológica	Localización	Latitud	Longitud	Fecha de inicio	Fecha de término
PINGTUNG COUNTY- (otro informe - enviado)	-			Explotación	Ciudad de Pingtung	22.63575	120.5072	17/01/2015	
Especies	Unidades de medida	Susceptibles	Casos	Muertos	Destruídos	Sacrificados			
Aves	Animales	1800	200	200			
Población afectada	Gansos								

Prefecture/City	Número de focos	District	Sub-district	Tipo de Unidad Epidemiológica	Localización	Latitud	Longitud	Fecha de inicio	Fecha de término
PINGTUNG COUNTY- (otro informe - enviado)	-			Explotación	Municipio de Changzhi	22.689694	120.5722	17/01/2015	
Especies	Unidades de medida	Susceptibles	Casos	Muertos	Destruídos	Sacrificados			
Aves	Animales	22000	1300	1300			
Población afectada	Gansos								

Prefecture/City	Número de focos	District	Sub-district	Tipo de Unidad Epidemiológica	Localización	Latitud	Longitud	Fecha de inicio	Fecha de término
PINGTUNG COUNTY- (otro informe - enviado)	-			Explotación	Wandan Township	22.617944	120.4574	18/01/2015	
Especies	Unidades de medida	Susceptibles	Casos	Muertos	Destruídos	Sacrificados			
Aves	Animales	2400	552	552	1848	0			
Población afectada	Gansos								

Prefecture/City	Número de focos	District	Sub-district	Tipo de Unidad Epidemiológica	Localización	Latitud	Longitud	Fecha de inicio	Fecha de término
YUNLIN COUNTY- (otro informe - enviado)	-			Explotación	Sihu Township	23.63563	120.177	18/01/2015	
Especies	Unidades de medida	Susceptibles	Casos	Muertos	Destruídos	Sacrificados			
Aves	Animales	8100	700	700			
Población afectada	Patos								

Prefecture/City	Número de focos	District	Sub-district	Tipo de Unidad Epidemiológica	Localización	Latitud	Longitud	Fecha de inicio	Fecha de término
YUNLIN COUNTY- (otro informe - enviado)	-			Explotación	Dongshi Township	23.7186	120.254	18/01/2015	
Especies	Unidades de medida	Susceptibles	Casos	Muertos	Destruídos	Sacrificados			
Aves	Animales	2260	760	760			
Población afectada	Gansos								

Prefecture/City	Número de focos	District	Sub-district	Tipo de Unidad Epidemiológica	Localización	Latitud	Longitud	Fecha de inicio	Fecha de término
-----------------	-----------------	----------	--------------	-------------------------------	--------------	---------	----------	-----------------	------------------

Prefecture/City	Número de focos	District	Sub-district	Tipo de Unidad Epidemiológica	Localización	Latitud	Longitud	Fecha de inicio	Fecha de término
Especies	Unidades de medida	Susceptibles	Casos	Muertos	Destruídos	Sacrificados			
YUNLIN COUNTY- (otro informe - enviado)	-			Explotación	Taixi Township	23.74039	120.216	18/01/2015	
Especies	Unidades de medida	Susceptibles	Casos	Muertos	Destruídos	Sacrificados			
Aves	Animales	3600	600	600			
Población afectada	Gansos								

Prefecture/City	Número de focos	District	Sub-district	Tipo de Unidad Epidemiológica	Localización	Latitud	Longitud	Fecha de inicio	Fecha de término
CHIAYI COUNTY- (otro informe - enviado)	-			Explotación	Taibao City	23.50538	120.366	18/01/2015	
Especies	Unidades de medida	Susceptibles	Casos	Muertos	Destruídos	Sacrificados			
Aves	Animales	2200	1008	1008	1192	0			
Población afectada	Gansos								

Prefecture/City	Número de focos	District	Sub-district	Tipo de Unidad Epidemiológica	Localización	Latitud	Longitud	Fecha de inicio	Fecha de término
PINGTUNG COUNTY- (otro informe - enviado)	-			Explotación	Pingtung City	22.6415	120.4834	18/01/2015	
Especies	Unidades de medida	Susceptibles	Casos	Muertos	Destruídos	Sacrificados			
Aves	Animales	1700	207	207	1493	0			
Población afectada	Gansos reproductores								

Prefecture/City	Número de focos	District	Sub-district	Tipo de Unidad Epidemiológica	Localización	Latitud	Longitud	Fecha de inicio	Fecha de término
CHIAYI COUNTY- (otro informe - enviado)	-			Explotación	Dongshi Township	23.4265	120.206	18/01/2015	
Especies	Unidades de medida	Susceptibles	Casos	Muertos	Destruídos	Sacrificados			
Aves	Animales	2800	200	200	2600	0			
Población afectada	Gansos								

Prefecture/City	Número de focos	District	Sub-district	Tipo de Unidad Epidemiológica	Localización	Latitud	Longitud	Fecha de inicio	Fecha de término
YUNLIN COUNTY- (otro informe - enviado)	-			Explotación	Kouhu Township	23.61669	120.175	18/01/2015	
Especies	Unidades de medida	Susceptibles	Casos	Muertos	Destruídos	Sacrificados			
Aves	Animales	5000	500	500			
Población afectada	Gansos reproductores								

Prefecture/City	Número de focos	District	Sub-district	Tipo de Unidad Epidemiológica	Localización	Latitud	Longitud	Fecha de inicio	Fecha de término
YUNLIN COUNTY- (otro informe - enviado)	-			Explotación	Taixi Township	23.6815	120.222	18/01/2015	
Especies	Unidades de medida	Susceptibles	Casos	Muertos	Destruídos	Sacrificados			
Aves	Animales	2200	100	100			
Población afectada	Gansos								

Prefecture/City	Número de focos	District	Sub-district	Tipo de Unidad Epidemiológica	Localización	Latitud	Longitud	Fecha de inicio	Fecha de término
-----------------	-----------------	----------	--------------	-------------------------------	--------------	---------	----------	-----------------	------------------

Prefecture/City	Número de focos	District	Sub-district	Tipo de Unidad Epidemiológica	Localización	Latitud	Longitud	Fecha de inicio	Fecha de término
Especies	Unidades de medida	Susceptibles	Casos	Muertos	Destruídos	Sacrificados			
CHANGHUA COUNTY- (otro informe - enviado)	-			Explotación	Fangyuan Township	23.97136	120.375	18/01/2015	
Especies	Unidades de medida	Susceptibles	Casos	Muertos	Destruídos	Sacrificados			
Aves	Animales	28220	15360	15360	12860	0			
Población afectada	Pollos autóctonos								

Prefecture/City	Número de focos	District	Sub-district	Tipo de Unidad Epidemiológica	Localización	Latitud	Longitud	Fecha de inicio	Fecha de término
Especies	Unidades de medida	Susceptibles	Casos	Muertos	Destruídos	Sacrificados			
YUNLIN COUNTY- (otro informe - enviado)	-			Explotación	Taixi Township	23.67703	120.199	18/01/2015	
Especies	Unidades de medida	Susceptibles	Casos	Muertos	Destruídos	Sacrificados			
Aves	Animales	3300	400	400			
Población afectada	Gansos								

Prefecture/City	Número de focos	District	Sub-district	Tipo de Unidad Epidemiológica	Localización	Latitud	Longitud	Fecha de inicio	Fecha de término
Especies	Unidades de medida	Susceptibles	Casos	Muertos	Destruídos	Sacrificados			
YUNLIN COUNTY- (otro informe - enviado)	-			Explotación	Shuilin Township	23.55408	120.206	18/01/2015	
Especies	Unidades de medida	Susceptibles	Casos	Muertos	Destruídos	Sacrificados			
Aves	Animales	1500	750	750			
Población afectada	Gansos								

Prefecture/City	Número de focos	District	Sub-district	Tipo de Unidad Epidemiológica	Localización	Latitud	Longitud	Fecha de inicio	Fecha de término
Especies	Unidades de medida	Susceptibles	Casos	Muertos	Destruídos	Sacrificados			
YUNLIN COUNTY- (otro informe - enviado)	-			Explotación	Dongshi Township	23.71916	120.272	18/01/2015	
Especies	Unidades de medida	Susceptibles	Casos	Muertos	Destruídos	Sacrificados			
Aves	Animales	1690	290	290			
Población afectada	Gansos								

Prefecture/City	Número de focos	District	Sub-district	Tipo de Unidad Epidemiológica	Localización	Latitud	Longitud	Fecha de inicio	Fecha de término
Especies	Unidades de medida	Susceptibles	Casos	Muertos	Destruídos	Sacrificados			
YUNLIN COUNTY- (otro informe - enviado)	-			Explotación	Dongshi Township	23.67215	120.25	18/01/2015	
Especies	Unidades de medida	Susceptibles	Casos	Muertos	Destruídos	Sacrificados			
Aves	Animales	4800	900	900			
Población afectada	Gansos								

Prefecture/City	Número de focos	District	Sub-district	Tipo de Unidad Epidemiológica	Localización	Latitud	Longitud	Fecha de inicio	Fecha de término
Especies	Unidades de medida	Susceptibles	Casos	Muertos	Destruídos	Sacrificados			
YUNLIN COUNTY- (otro informe - enviado)	-			Explotación	Taixi Township	23.72396	120.232	18/01/2015	
Especies	Unidades de medida	Susceptibles	Casos	Muertos	Destruídos	Sacrificados			
Aves	Animales	12100	600	600			
Población afectada	Patos								

Prefecture/City	Número de focos	District	Sub-district	Tipo de Unidad Epidemiológica	Localización	Latitud	Longitud	Fecha de inicio	Fecha de término
-----------------	-----------------	----------	--------------	-------------------------------	--------------	---------	----------	-----------------	------------------

Prefecture/City	Número de focos	District	Sub-district	Tipo de Unidad Epidemiológica	Localización	Latitud	Longitud	Fecha de inicio	Fecha de término
Especies	Unidades de medida	Susceptibles	Casos	Muertos	Destruídos	Sacrificados			
TAITUNG COUNTY- (otro informe - enviado)	-			No aplicable	Taitung City	22.722068	121.126376	19/01/2015	
Especies	Unidades de medida	Susceptibles	Casos	Muertos	Destruídos	Sacrificados			
Martinete Común:Ardeidae(Nycticorax nycticorax)	Animales	...	1	1	0	0			
Población afectada	Ave silvestre (tt-w-3)								

Prefecture/City	Número de focos	District	Sub-district	Tipo de Unidad Epidemiológica	Localización	Latitud	Longitud	Fecha de inicio	Fecha de término
Especies	Unidades de medida	Susceptibles	Casos	Muertos	Destruídos	Sacrificados			
YUNLIN COUNTY- (otro informe - enviado)	-			Explotación	Mailiao Township	23.78536	120.244	19/01/2015	
Especies	Unidades de medida	Susceptibles	Casos	Muertos	Destruídos	Sacrificados			
Aves	Animales	3000	100	100			
Población afectada	Gansos								

Prefecture/City	Número de focos	District	Sub-district	Tipo de Unidad Epidemiológica	Localización	Latitud	Longitud	Fecha de inicio	Fecha de término
Especies	Unidades de medida	Susceptibles	Casos	Muertos	Destruídos	Sacrificados			
CHIAYI COUNTY- (otro informe - enviado)	-			Explotación	Budai Township	23.434	120.21	19/01/2015	
Especies	Unidades de medida	Susceptibles	Casos	Muertos	Destruídos	Sacrificados			
Aves	Animales	2400	20	20			
Población afectada	Gansos								

Prefecture/City	Número de focos	District	Sub-district	Tipo de Unidad Epidemiológica	Localización	Latitud	Longitud	Fecha de inicio	Fecha de término
Especies	Unidades de medida	Susceptibles	Casos	Muertos	Destruídos	Sacrificados			
CHIAYI COUNTY- (otro informe - enviado)	-			Explotación	Budai Township	23.56833	120.416	19/01/2015	
Especies	Unidades de medida	Susceptibles	Casos	Muertos	Destruídos	Sacrificados			
Aves	Animales	2800	30	30			
Población afectada	Gansos reproductores								

Prefecture/City	Número de focos	District	Sub-district	Tipo de Unidad Epidemiológica	Localización	Latitud	Longitud	Fecha de inicio	Fecha de término
Especies	Unidades de medida	Susceptibles	Casos	Muertos	Destruídos	Sacrificados			
YUNLIN COUNTY- (otro informe - enviado)	-			Explotación	Dongshi Township	23.70256	120.249	19/01/2015	
Especies	Unidades de medida	Susceptibles	Casos	Muertos	Destruídos	Sacrificados			
Aves	Animales	2400	200	200			
Población afectada	Gansos								

Prefecture/City	Número de focos	District	Sub-district	Tipo de Unidad Epidemiológica	Localización	Latitud	Longitud	Fecha de inicio	Fecha de término
Especies	Unidades de medida	Susceptibles	Casos	Muertos	Destruídos	Sacrificados			
YUNLIN COUNTY- (otro informe - enviado)	-			Explotación	Dongshi Township	23.7245	120.256	19/01/2015	
Especies	Unidades de medida	Susceptibles	Casos	Muertos	Destruídos	Sacrificados			
Aves	Animales	2650	2625	2625			
Población afectada	Geese (yl-145)								

Especies	Unidades de medida	Susceptibles	Casos	Muertos	Destruídos	Sacrificados			
Prefecture/City	Número de focos	District	Sub-district	Tipo de Unidad Epidemiológica	Localización	Latitud	Longitud	Fecha de inicio	Fecha de término
CHIAYI COUNTY- (otro informe - enviado)	-			Explotación	Budai Township	23.43638	120.217	19/01/2015	
Especies	Unidades de medida	Susceptibles	Casos	Muertos	Destruídos	Sacrificados			
Aves	Animales	3000	40	40			
Población afectada	Gansos								

Prefecture/City	Número de focos	District	Sub-district	Tipo de Unidad Epidemiológica	Localización	Latitud	Longitud	Fecha de inicio	Fecha de término
YUNLIN COUNTY- (otro informe - enviado)	-			Explotación	Dongshi Township	23.7096	120.277	19/01/2015	
Especies	Unidades de medida	Susceptibles	Casos	Muertos	Destruídos	Sacrificados			
Aves	Animales	2320	70	70			
Población afectada	Geese (yl-151)								

Prefecture/City	Número de focos	District	Sub-district	Tipo de Unidad Epidemiológica	Localización	Latitud	Longitud	Fecha de inicio	Fecha de término
PINGTUNG COUNTY- (otro informe - enviado)	-			Explotación	Changzhi Township	22.713667	120.5489	19/01/2015	
Especies	Unidades de medida	Susceptibles	Casos	Muertos	Destruídos	Sacrificados			
Aves	Animales	3200	2454	2454	746	0			
Población afectada	Gansos								

Prefecture/City	Número de focos	District	Sub-district	Tipo de Unidad Epidemiológica	Localización	Latitud	Longitud	Fecha de inicio	Fecha de término
CHIAYI COUNTY- (otro informe - enviado)	-			Explotación	Budai Township	23.4294	120.211	19/01/2015	
Especies	Unidades de medida	Susceptibles	Casos	Muertos	Destruídos	Sacrificados			
Aves	Animales	5300	13	13			
Población afectada	Gansos								

Prefecture/City	Número de focos	District	Sub-district	Tipo de Unidad Epidemiológica	Localización	Latitud	Longitud	Fecha de inicio	Fecha de término
YUNLIN COUNTY- (otro informe - enviado)	-			Explotación	Shuilin Township	23.58079	120.235	19/01/2015	
Especies	Unidades de medida	Susceptibles	Casos	Muertos	Destruídos	Sacrificados			
Aves	Animales	1225	50	50			
Población afectada	Gansos								

Prefecture/City	Número de focos	District	Sub-district	Tipo de Unidad Epidemiológica	Localización	Latitud	Longitud	Fecha de inicio	Fecha de término
CHIAYI COUNTY- (otro informe - enviado)	-			Explotación	Budai Township	23.42544	120.207	19/01/2015	
Especies	Unidades de medida	Susceptibles	Casos	Muertos	Destruídos	Sacrificados			
Aves	Animales	5100	30	30			
Población afectada	Gansos reproductores								

Prefecture/City	Número de focos	District	Sub-district	Tipo de Unidad Epidemiológica	Localización	Latitud	Longitud	Fecha de inicio	Fecha de término
-----------------	-----------------	----------	--------------	-------------------------------	--------------	---------	----------	-----------------	------------------

Prefecture/City	Número de focos	District	Sub-district	Tipo de Unidad Epidemiológica	Localización	Latitud	Longitud	Fecha de inicio	Fecha de término
Especies	Unidades de medida	Susceptibles	Casos	Muertos	Destruídos	Sacrificados			
CHANGHUA COUNTY- (otro informe - enviado)	-			Explotación	Fangyuan Township	23.98453	120.365	19/01/2015	
Especies	Unidades de medida	Susceptibles	Casos	Muertos	Destruídos	Sacrificados			
Aves	Animales	3700	815	815	2885	0			
Población afectada	Gansos								

Prefecture/City	Número de focos	District	Sub-district	Tipo de Unidad Epidemiológica	Localización	Latitud	Longitud	Fecha de inicio	Fecha de término
Especies	Unidades de medida	Susceptibles	Casos	Muertos	Destruídos	Sacrificados			
YUNLIN COUNTY- (otro informe - enviado)	-			Explotación	Dongshi Township	23.69266	120.244	19/01/2015	
Especies	Unidades de medida	Susceptibles	Casos	Muertos	Destruídos	Sacrificados			
Aves	Animales	2300	80	80			
Población afectada	Gansos								

Prefecture/City	Número de focos	District	Sub-district	Tipo de Unidad Epidemiológica	Localización	Latitud	Longitud	Fecha de inicio	Fecha de término
Especies	Unidades de medida	Susceptibles	Casos	Muertos	Destruídos	Sacrificados			
CHANGHUA COUNTY- (otro informe - enviado)	-			Explotación	Fangyuan Township	23.97953	120.385	19/01/2015	
Especies	Unidades de medida	Susceptibles	Casos	Muertos	Destruídos	Sacrificados			
Aves	Animales	49000	1100	1100			
Población afectada	Pollos autóctonos								

Prefecture/City	Número de focos	District	Sub-district	Tipo de Unidad Epidemiológica	Localización	Latitud	Longitud	Fecha de inicio	Fecha de término
Especies	Unidades de medida	Susceptibles	Casos	Muertos	Destruídos	Sacrificados			
YUNLIN COUNTY- (otro informe - enviado)	-			Explotación	Sihu Township	23.63971	120.186	19/01/2015	
Especies	Unidades de medida	Susceptibles	Casos	Muertos	Destruídos	Sacrificados			
Aves	Animales	3600	200	200			
Población afectada	Gansos								

Prefecture/City	Número de focos	District	Sub-district	Tipo de Unidad Epidemiológica	Localización	Latitud	Longitud	Fecha de inicio	Fecha de término
Especies	Unidades de medida	Susceptibles	Casos	Muertos	Destruídos	Sacrificados			
PINGTUNG COUNTY- (otro informe - enviado)	-			Explotación	Yanpu Township	22.72375	120.5618	19/01/2015	
Especies	Unidades de medida	Susceptibles	Casos	Muertos	Destruídos	Sacrificados			
Aves	Animales	7050	1383	1383	5667	0			
Población afectada	Gansos								

Prefecture/City	Número de focos	District	Sub-district	Tipo de Unidad Epidemiológica	Localización	Latitud	Longitud	Fecha de inicio	Fecha de término
Especies	Unidades de medida	Susceptibles	Casos	Muertos	Destruídos	Sacrificados			
YUNLIN COUNTY- (otro informe - enviado)	-			Explotación	Yuanchang Township	23.67559	120.291	19/01/2015	
Especies	Unidades de medida	Susceptibles	Casos	Muertos	Destruídos	Sacrificados			
Aves	Animales	2400	60	60			
Población afectada	Gansos								

Prefecture/City	Número de focos	District	Sub-district	Tipo de Unidad Epidemiológica	Localización	Latitud	Longitud	Fecha de inicio	Fecha de término
-----------------	-----------------	----------	--------------	-------------------------------	--------------	---------	----------	-----------------	------------------

Prefecture/City	Número de focos	District	Sub-district	Tipo de Unidad Epidemiológica	Localización	Latitud	Longitud	Fecha de inicio	Fecha de término
Especies	Unidades de medida	Susceptibles	Casos	Muertos	Destruídos	Sacrificados			
YUNLIN COUNTY- (otro informe - enviado)	-			Explotación	Taixi Township	23.6828	120.215	20/01/2015	
Especies	Unidades de medida	Susceptibles	Casos	Muertos	Destruídos	Sacrificados			
Aves	Animales	2800	300	300			
Población afectada	Gansos								

Prefecture/City	Número de focos	District	Sub-district	Tipo de Unidad Epidemiológica	Localización	Latitud	Longitud	Fecha de inicio	Fecha de término
YUNLIN COUNTY- (otro informe - enviado)	-			Explotación	Tuku Township	23.6897	120.362	20/01/2015	
Especies	Unidades de medida	Susceptibles	Casos	Muertos	Destruídos	Sacrificados			
Aves	Animales	2520	20	20			
Población afectada	Geese (yl-178)								

Prefecture/City	Número de focos	District	Sub-district	Tipo de Unidad Epidemiológica	Localización	Latitud	Longitud	Fecha de inicio	Fecha de término
PINGTUNG COUNTY- (otro informe - enviado)	-			Explotación	Chaozhou Township	22.53	120.563	20/01/2015	
Especies	Unidades de medida	Susceptibles	Casos	Muertos	Destruídos	Sacrificados			
Aves	Animales	11700	4796	4796	6904	0			
Población afectada	Pollos autóctonos								

Prefecture/City	Número de focos	District	Sub-district	Tipo de Unidad Epidemiológica	Localización	Latitud	Longitud	Fecha de inicio	Fecha de término
PINGTUNG COUNTY- (otro informe - enviado)	-			Explotación	Pingtung City	22.6406	120.491	20/01/2015	
Especies	Unidades de medida	Susceptibles	Casos	Muertos	Destruídos	Sacrificados			
Aves	Animales	3000	225	225	2775	0			
Población afectada	Gansos								

Prefecture/City	Número de focos	District	Sub-district	Tipo de Unidad Epidemiológica	Localización	Latitud	Longitud	Fecha de inicio	Fecha de término
CHANGHUA COUNTY- (otro informe - enviado)	-			Explotación	Dacheng Township	23.8777	120.292	20/01/2015	
Especies	Unidades de medida	Susceptibles	Casos	Muertos	Destruídos	Sacrificados			
Aves	Animales	13200	6245	6245	6955	0			
Población afectada	Pollos autóctonos								

Prefecture/City	Número de focos	District	Sub-district	Tipo de Unidad Epidemiológica	Localización	Latitud	Longitud	Fecha de inicio	Fecha de término
YUNLIN COUNTY- (otro informe - enviado)	-			Explotación	Taixi Township	23.7188	120.231	20/01/2015	
Especies	Unidades de medida	Susceptibles	Casos	Muertos	Destruídos	Sacrificados			
Aves	Animales	2400	200	200			
Población afectada	Gansos reproductores								

Prefecture/City	Número de focos	District	Sub-district	Tipo de Unidad Epidemiológica	Localización	Latitud	Longitud	Fecha de inicio	Fecha de término
-----------------	-----------------	----------	--------------	-------------------------------	--------------	---------	----------	-----------------	------------------

Prefecture/City	Número de focos	District	Sub-district	Tipo de Unidad Epidemiológica	Localización	Latitud	Longitud	Fecha de inicio	Fecha de término
Especies	Unidades de medida	Susceptibles	Casos	Muertos	Destruídos	Sacrificados			
CHIAYI COUNTY- (otro informe - enviado)	-			Explotación	Budai Township	23.4251	120.218	20/01/2015	
Especies	Unidades de medida	Susceptibles	Casos	Muertos	Destruídos	Sacrificados			
Aves	Animales	2490	285	285	2205	0			
Población afectada	Gansos								

Prefecture/City	Número de focos	District	Sub-district	Tipo de Unidad Epidemiológica	Localización	Latitud	Longitud	Fecha de inicio	Fecha de término
PINGTUNG COUNTY- (otro informe - enviado)	-			Explotación	Xinpi Township	22.493	120.587	20/01/2015	
Especies	Unidades de medida	Susceptibles	Casos	Muertos	Destruídos	Sacrificados			
Aves	Animales	75000	4000	4000			
Población afectada	Pollos autóctonos								

Prefecture/City	Número de focos	District	Sub-district	Tipo de Unidad Epidemiológica	Localización	Latitud	Longitud	Fecha de inicio	Fecha de término
YUNLIN COUNTY- (otro informe - enviado)	-			Explotación	Dongshi Township	23.6669	120.238	20/01/2015	
Especies	Unidades de medida	Susceptibles	Casos	Muertos	Destruídos	Sacrificados			
Aves	Animales	5700	300	300			
Población afectada	Gansos								

Prefecture/City	Número de focos	District	Sub-district	Tipo de Unidad Epidemiológica	Localización	Latitud	Longitud	Fecha de inicio	Fecha de término
YUNLIN COUNTY- (otro informe - enviado)	-			Explotación	Taixi Township	23.7197	120.236	20/01/2015	
Especies	Unidades de medida	Susceptibles	Casos	Muertos	Destruídos	Sacrificados			
Aves	Animales	3500	100	100			
Población afectada	Gansos								

Prefecture/City	Número de focos	District	Sub-district	Tipo de Unidad Epidemiológica	Localización	Latitud	Longitud	Fecha de inicio	Fecha de término
CHANGHUA COUNTY- (otro informe - enviado)	-			Explotación	Dacheng Township	23.858	120.28	20/01/2015	
Especies	Unidades de medida	Susceptibles	Casos	Muertos	Destruídos	Sacrificados			
Aves	Animales	44300	16866	16866	27434	0			
Población afectada	Pollos autóctonos								

Prefecture/City	Número de focos	District	Sub-district	Tipo de Unidad Epidemiológica	Localización	Latitud	Longitud	Fecha de inicio	Fecha de término
YUNLIN COUNTY- (otro informe - enviado)	-			Explotación	Taixi Township	23.7126	120.205	20/01/2015	
Especies	Unidades de medida	Susceptibles	Casos	Muertos	Destruídos	Sacrificados			
Aves	Animales	6600	250	250			
Población afectada	Gansos								

Prefecture/City	Número de focos	District	Sub-district	Tipo de Unidad Epidemiológica	Localización	Latitud	Longitud	Fecha de inicio	Fecha de término
-----------------	-----------------	----------	--------------	-------------------------------	--------------	---------	----------	-----------------	------------------

Prefecture/City	Número de focos	District	Sub-district	Tipo de Unidad Epidemiológica	Localización	Latitud	Longitud	Fecha de inicio	Fecha de término
Especies	Unidades de medida	Susceptibles	Casos	Muertos	Destruídos	Sacrificados			
CHIAYI COUNTY- (otro informe - enviado)	-			Explotación	Shuishang Township	23.4324	120.378	20/01/2015	
Especies	Unidades de medida	Susceptibles	Casos	Muertos	Destruídos	Sacrificados			
Aves	Animales	3600	254	254	3346	0			
Población afectada	Gansos								

Prefecture/City	Número de focos	District	Sub-district	Tipo de Unidad Epidemiológica	Localización	Latitud	Longitud	Fecha de inicio	Fecha de término
TAICHUNG CITY- (otro informe - enviado)	-			Explotación	Waipu District	24.3488	120.713	20/01/2015	
Especies	Unidades de medida	Susceptibles	Casos	Muertos	Destruídos	Sacrificados			
Aves	Animales	700	613	613	87	0			
Población afectada	Pollos autóctonos								

Prefecture/City	Número de focos	District	Sub-district	Tipo de Unidad Epidemiológica	Localización	Latitud	Longitud	Fecha de inicio	Fecha de término
YUNLIN COUNTY- (otro informe - enviado)	-			Explotación	Sihu Township	23.6218	120.228	20/01/2015	
Especies	Unidades de medida	Susceptibles	Casos	Muertos	Destruídos	Sacrificados			
Aves	Animales	7962	662	662			
Población afectada	Gansos								

Prefecture/City	Número de focos	District	Sub-district	Tipo de Unidad Epidemiológica	Localización	Latitud	Longitud	Fecha de inicio	Fecha de término
PINGTUNG COUNTY- (otro informe - enviado)	-			Explotación	Chaozhou Township	22.5305	120.569	20/01/2015	
Especies	Unidades de medida	Susceptibles	Casos	Muertos	Destruídos	Sacrificados			
Aves	Animales	3100	2740	2740	360	0			
Población afectada	Gansos								

Prefecture/City	Número de focos	District	Sub-district	Tipo de Unidad Epidemiológica	Localización	Latitud	Longitud	Fecha de inicio	Fecha de término
PINGTUNG COUNTY- (otro informe - enviado)	-			Explotación	Pingtung City	22.6224	120.494	20/01/2015	
Especies	Unidades de medida	Susceptibles	Casos	Muertos	Destruídos	Sacrificados			
Aves	Animales	1720	70	70			
Población afectada	Geese (pt81)								

Prefecture/City	Número de focos	District	Sub-district	Tipo de Unidad Epidemiológica	Localización	Latitud	Longitud	Fecha de inicio	Fecha de término
CHANGHUA COUNTY- (otro informe - enviado)	-			Explotación	Dongshi Township	23.703335	120.265798	20/01/2015	
Especies	Unidades de medida	Susceptibles	Casos	Muertos	Destruídos	Sacrificados			
Aves	Animales	2800	1999	1999	801	0			
Población afectada	Geese (yl-163)								

Prefecture/City	Número de focos	District	Sub-district	Tipo de Unidad Epidemiológica	Localización	Latitud	Longitud	Fecha de inicio	Fecha de término
-----------------	-----------------	----------	--------------	-------------------------------	--------------	---------	----------	-----------------	------------------

Prefecture/City	Número de focos	District	Sub-district	Tipo de Unidad Epidemiológica	Localización	Latitud	Longitud	Fecha de inicio	Fecha de término
Especies	Unidades de medida	Susceptibles	Casos	Muertos	Destruídos	Sacrificados			
PINGTUNG COUNTY- (otro informe - enviado)	-			Explotación	Changzhi Township	22.7119	120.559	20/01/2015	
Especies	Unidades de medida	Susceptibles	Casos	Muertos	Destruídos	Sacrificados			
Aves	Animales	3600	3600	3600	0	0			
Población afectada	Gansos								

Prefecture/City	Número de focos	District	Sub-district	Tipo de Unidad Epidemiológica	Localización	Latitud	Longitud	Fecha de inicio	Fecha de término
Especies	Unidades de medida	Susceptibles	Casos	Muertos	Destruídos	Sacrificados			
YUNLIN COUNTY- (otro informe - enviado)	-			Explotación	Taixi Township	23.7548	120.226	20/01/2015	
Especies	Unidades de medida	Susceptibles	Casos	Muertos	Destruídos	Sacrificados			
Aves	Animales	3960	20	20			
Población afectada	Gansos								

Prefecture/City	Número de focos	District	Sub-district	Tipo de Unidad Epidemiológica	Localización	Latitud	Longitud	Fecha de inicio	Fecha de término
Especies	Unidades de medida	Susceptibles	Casos	Muertos	Destruídos	Sacrificados			
CHANGHUA COUNTY- (otro informe - enviado)	-			Explotación	Dacheng Township	23.8577	120.277	20/01/2015	
Especies	Unidades de medida	Susceptibles	Casos	Muertos	Destruídos	Sacrificados			
Aves	Animales	20700	7324	7324	13376	0			
Población afectada	Pollos autóctonos								

Prefecture/City	Número de focos	District	Sub-district	Tipo de Unidad Epidemiológica	Localización	Latitud	Longitud	Fecha de inicio	Fecha de término
Especies	Unidades de medida	Susceptibles	Casos	Muertos	Destruídos	Sacrificados			
TAINAN CITY- (otro informe - enviado)	-			Explotación	Houbi District	23.3557	120.338	20/01/2015	
Especies	Unidades de medida	Susceptibles	Casos	Muertos	Destruídos	Sacrificados			
Aves	Animales	3200	885	885	2315	0			
Población afectada	Gansos								

Prefecture/City	Número de focos	District	Sub-district	Tipo de Unidad Epidemiológica	Localización	Latitud	Longitud	Fecha de inicio	Fecha de término
Especies	Unidades de medida	Susceptibles	Casos	Muertos	Destruídos	Sacrificados			
CHIAYI COUNTY- (otro informe - enviado)	-			Explotación	Budai Township	23.4232	120.213	20/01/2015	
Especies	Unidades de medida	Susceptibles	Casos	Muertos	Destruídos	Sacrificados			
Aves	Animales	2530	88	88	2442	0			
Población afectada	Gansos								

Prefecture/City	Número de focos	District	Sub-district	Tipo de Unidad Epidemiológica	Localización	Latitud	Longitud	Fecha de inicio	Fecha de término
Especies	Unidades de medida	Susceptibles	Casos	Muertos	Destruídos	Sacrificados			
TAICHUNG CITY- (otro informe - enviado)	-			Explotación	Waipu District	24.3471	120.708	21/01/2015	
Especies	Unidades de medida	Susceptibles	Casos	Muertos	Destruídos	Sacrificados			
Aves	Animales	759	19	19	740	0			
Población afectada	Gansos								

Prefecture/City	Número de focos	District	Sub-district	Tipo de Unidad Epidemiológica	Localización	Latitud	Longitud	Fecha de inicio	Fecha de término
-----------------	-----------------	----------	--------------	-------------------------------	--------------	---------	----------	-----------------	------------------

Prefecture/City	Número de focos	District	Sub-district	Tipo de Unidad Epidemiológica	Localización	Latitud	Longitud	Fecha de inicio	Fecha de término
Especies	Unidades de medida	Susceptibles	Casos	Muertos	Destruídos	Sacrificados			
YUNLIN COUNTY- (otro informe - enviado)	-			Explotación	Dongshi Township	23.714	120.24	21/01/2015	
Especies	Unidades de medida	Susceptibles	Casos	Muertos	Destruídos	Sacrificados			
Aves	Animales	4200	600	600			
Población afectada	Gansos								

Prefecture/City	Número de focos	District	Sub-district	Tipo de Unidad Epidemiológica	Localización	Latitud	Longitud	Fecha de inicio	Fecha de término
YUNLIN COUNTY- (otro informe - enviado)	-			Explotación	Dongshi Township	23.7178	120.266	21/01/2015	
Especies	Unidades de medida	Susceptibles	Casos	Muertos	Destruídos	Sacrificados			
Aves	Animales	1008	148	148			
Población afectada	Pavos								

Prefecture/City	Número de focos	District	Sub-district	Tipo de Unidad Epidemiológica	Localización	Latitud	Longitud	Fecha de inicio	Fecha de término
YUNLIN COUNTY- (otro informe - enviado)	-			Explotación	Mailiao Township	23.7854	120.271	21/01/2015	
Especies	Unidades de medida	Susceptibles	Casos	Muertos	Destruídos	Sacrificados			
Aves	Animales	2600	100	100			
Población afectada	Gansos								

Prefecture/City	Número de focos	District	Sub-district	Tipo de Unidad Epidemiológica	Localización	Latitud	Longitud	Fecha de inicio	Fecha de término
PINGTUNG COUNTY- (otro informe - enviado)	-			Explotación	Pingtung City	22.6197	120.501	21/01/2015	
Especies	Unidades de medida	Susceptibles	Casos	Muertos	Destruídos	Sacrificados			
Aves	Animales	2400	800	800			
Población afectada	Gansos								

Prefecture/City	Número de focos	District	Sub-district	Tipo de Unidad Epidemiológica	Localización	Latitud	Longitud	Fecha de inicio	Fecha de término
YUNLIN COUNTY- (otro informe - enviado)	-			Explotación	Mailiao Township	23.7372	120.259	21/01/2015	
Especies	Unidades de medida	Susceptibles	Casos	Muertos	Destruídos	Sacrificados			
Aves	Animales	3600	300	300			
Población afectada	Gansos								

Prefecture/City	Número de focos	District	Sub-district	Tipo de Unidad Epidemiológica	Localización	Latitud	Longitud	Fecha de inicio	Fecha de término
CHANGHUA COUNTY- (otro informe - enviado)	-			Explotación	Zhutang Township	23.8674	120.413	21/01/2015	
Especies	Unidades de medida	Susceptibles	Casos	Muertos	Destruídos	Sacrificados			
Aves	Animales	2278	8	8	2270	0			
Población afectada	Gansos								

Prefecture/City	Número de focos	District	Sub-district	Tipo de Unidad Epidemiológica	Localización	Latitud	Longitud	Fecha de inicio	Fecha de término
-----------------	-----------------	----------	--------------	-------------------------------	--------------	---------	----------	-----------------	------------------

Prefecture/City	Número de focos	District	Sub-district	Tipo de Unidad Epidemiológica	Localización	Latitud	Longitud	Fecha de inicio	Fecha de término
Especies	Unidades de medida	Susceptibles	Casos	Muertos	Destruídos	Sacrificados			
YUNLIN COUNTY- (otro informe - enviado)	-			Explotación	Dongshi Township	23.6857	120.264	21/01/2015	
Especies	Unidades de medida	Susceptibles	Casos	Muertos	Destruídos	Sacrificados			
Aves	Animales	3300	200	200			
Población afectada	Gansos								

Prefecture/City	Número de focos	District	Sub-district	Tipo de Unidad Epidemiológica	Localización	Latitud	Longitud	Fecha de inicio	Fecha de término
CHIAYI COUNTY- (otro informe - enviado)	-			Explotación	Budai Township	23.4249	120.205	21/01/2015	
Especies	Unidades de medida	Susceptibles	Casos	Muertos	Destruídos	Sacrificados			
Aves	Animales	4200	22	22			
Población afectada	Gansos								

Prefecture/City	Número de focos	District	Sub-district	Tipo de Unidad Epidemiológica	Localización	Latitud	Longitud	Fecha de inicio	Fecha de término
PINGTUNG COUNTY- (otro informe - enviado)	-			Explotación	Wandan Township	22.613	120.492	21/01/2015	
Especies	Unidades de medida	Susceptibles	Casos	Muertos	Destruídos	Sacrificados			
Aves	Animales	5000	1000	1000			
Población afectada	Patos								

Prefecture/City	Número de focos	District	Sub-district	Tipo de Unidad Epidemiológica	Localización	Latitud	Longitud	Fecha de inicio	Fecha de término
YUNLIN COUNTY- (otro informe - enviado)	-			Explotación	Taixi Township	23.7429	120.221	21/01/2015	
Especies	Unidades de medida	Susceptibles	Casos	Muertos	Destruídos	Sacrificados			
Aves	Animales	2600	200	200			
Población afectada	Gansos								

Prefecture/City	Número de focos	District	Sub-district	Tipo de Unidad Epidemiológica	Localización	Latitud	Longitud	Fecha de inicio	Fecha de término
YUNLIN COUNTY- (otro informe - enviado)	-			Explotación	Mailiao Township	23.8052	120.269	21/01/2015	
Especies	Unidades de medida	Susceptibles	Casos	Muertos	Destruídos	Sacrificados			
Aves	Animales	2400	450	450			
Población afectada	Gansos								

Prefecture/City	Número de focos	District	Sub-district	Tipo de Unidad Epidemiológica	Localización	Latitud	Longitud	Fecha de inicio	Fecha de término
TAICHUNG CITY- (otro informe - enviado)	-			Explotación	Waipu District	24.3488	120.713	21/01/2015	
Especies	Unidades de medida	Susceptibles	Casos	Muertos	Destruídos	Sacrificados			
Aves	Animales	900	180	180	720	0			
Población afectada	Patos								

Prefecture/City	Número de focos	District	Sub-district	Tipo de Unidad Epidemiológica	Localización	Latitud	Longitud	Fecha de inicio	Fecha de término
-----------------	-----------------	----------	--------------	-------------------------------	--------------	---------	----------	-----------------	------------------

Prefecture/City	Número de focos	District	Sub-district	Tipo de Unidad Epidemiológica	Localización	Latitud	Longitud	Fecha de inicio	Fecha de término
Especies	Unidades de medida	Susceptibles	Casos	Muertos	Destruídos	Sacrificados			
YUNLIN COUNTY- (otro informe - enviado)	-			Explotación	Mailiao Township	23.7828	120.277	21/01/2015	
Especies	Unidades de medida	Susceptibles	Casos	Muertos	Destruídos	Sacrificados			
Aves	Animales	2400	200	200			
Población afectada	Gansos								

Prefecture/City	Número de focos	District	Sub-district	Tipo de Unidad Epidemiológica	Localización	Latitud	Longitud	Fecha de inicio	Fecha de término
Especies	Unidades de medida	Susceptibles	Casos	Muertos	Destruídos	Sacrificados			
PINGTUNG COUNTY- (otro informe - enviado)	-			Explotación	Xinpi Township	22.5098	120.565	21/01/2015	
Especies	Unidades de medida	Susceptibles	Casos	Muertos	Destruídos	Sacrificados			
Aves	Animales	2470	420	420			
Población afectada	Patos								

Prefecture/City	Número de focos	District	Sub-district	Tipo de Unidad Epidemiológica	Localización	Latitud	Longitud	Fecha de inicio	Fecha de término
Especies	Unidades de medida	Susceptibles	Casos	Muertos	Destruídos	Sacrificados			
YUNLIN COUNTY- (otro informe - enviado)	-			Explotación	Kouhu Township	23.6218	120.182	21/01/2015	
Especies	Unidades de medida	Susceptibles	Casos	Muertos	Destruídos	Sacrificados			
Aves	Animales	12400	1000	1000			
Población afectada	Gansos								

Prefecture/City	Número de focos	District	Sub-district	Tipo de Unidad Epidemiológica	Localización	Latitud	Longitud	Fecha de inicio	Fecha de término
Especies	Unidades de medida	Susceptibles	Casos	Muertos	Destruídos	Sacrificados			
YUNLIN COUNTY- (otro informe - enviado)	-			Explotación	Taixi Township	23.7542	120.226	21/01/2015	
Especies	Unidades de medida	Susceptibles	Casos	Muertos	Destruídos	Sacrificados			
Aves	Animales	5012	1512	1512			
Población afectada	Gansos								

Prefecture/City	Número de focos	District	Sub-district	Tipo de Unidad Epidemiológica	Localización	Latitud	Longitud	Fecha de inicio	Fecha de término
Especies	Unidades de medida	Susceptibles	Casos	Muertos	Destruídos	Sacrificados			
PINGTUNG COUNTY- (otro informe - enviado)	-			Explotación	Wandan Township	22.6113	120.493	21/01/2015	
Especies	Unidades de medida	Susceptibles	Casos	Muertos	Destruídos	Sacrificados			
Aves	Animales	5500	300	300			
Población afectada	Patos								

Prefecture/City	Número de focos	District	Sub-district	Tipo de Unidad Epidemiológica	Localización	Latitud	Longitud	Fecha de inicio	Fecha de término
Especies	Unidades de medida	Susceptibles	Casos	Muertos	Destruídos	Sacrificados			
YUNLIN COUNTY- (otro informe - enviado)	-			Explotación	Mailiao Township	23.7961	120.269	21/01/2015	
Especies	Unidades de medida	Susceptibles	Casos	Muertos	Destruídos	Sacrificados			
Aves	Animales	800	50	50			
Población afectada	Gansos reproductores								

Prefecture/City	Número de focos	District	Sub-district	Tipo de Unidad Epidemiológica	Localización	Latitud	Longitud	Fecha de inicio	Fecha de término
-----------------	-----------------	----------	--------------	-------------------------------	--------------	---------	----------	-----------------	------------------

Prefecture/City	Número de focos	District	Sub-district	Tipo de Unidad Epidemiológica	Localización	Latitud	Longitud	Fecha de inicio	Fecha de término
Especies	Unidades de medida	Susceptibles	Casos	Muertos	Destruídos	Sacrificados			
CHIAYI COUNTY- (otro informe - enviado)	-			Explotación	Minxiong Township	23.5674	120.425	21/01/2015	
Especies	Unidades de medida	Susceptibles	Casos	Muertos	Destruídos	Sacrificados			
Aves	Animales	2800	60	60			
Población afectada	Gansos reproductores								

Prefecture/City	Número de focos	District	Sub-district	Tipo de Unidad Epidemiológica	Localización	Latitud	Longitud	Fecha de inicio	Fecha de término
Especies	Unidades de medida	Susceptibles	Casos	Muertos	Destruídos	Sacrificados			
YUNLIN COUNTY- (otro informe - enviado)	-			Explotación	Dongshi Township	23.7206	120.269	21/01/2015	
Especies	Unidades de medida	Susceptibles	Casos	Muertos	Destruídos	Sacrificados			
Aves	Animales	6080	160	160			
Población afectada	Gansos								

Prefecture/City	Número de focos	District	Sub-district	Tipo de Unidad Epidemiológica	Localización	Latitud	Longitud	Fecha de inicio	Fecha de término
Especies	Unidades de medida	Susceptibles	Casos	Muertos	Destruídos	Sacrificados			
PINGTUNG COUNTY- (otro informe - enviado)	-			Explotación	Xinyuan Township	23.7659	120.368	22/01/2015	
Especies	Unidades de medida	Susceptibles	Casos	Muertos	Destruídos	Sacrificados			
Aves	Animales	56000	3000	3000			
Población afectada	Pollos autóctonos								

Prefecture/City	Número de focos	District	Sub-district	Tipo de Unidad Epidemiológica	Localización	Latitud	Longitud	Fecha de inicio	Fecha de término
Especies	Unidades de medida	Susceptibles	Casos	Muertos	Destruídos	Sacrificados			
YUNLIN COUNTY- (otro informe - enviado)	-			Explotación	Dongshi Township	23.6736	120.264	22/01/2015	
Especies	Unidades de medida	Susceptibles	Casos	Muertos	Destruídos	Sacrificados			
Aves	Animales	5600	100	100			
Población afectada	Gansos reproductores								

Prefecture/City	Número de focos	District	Sub-district	Tipo de Unidad Epidemiológica	Localización	Latitud	Longitud	Fecha de inicio	Fecha de término
Especies	Unidades de medida	Susceptibles	Casos	Muertos	Destruídos	Sacrificados			
CHANGHUA COUNTY- (otro informe - enviado)	-			Explotación	Dacheng Township	23.8622	120.295	22/01/2015	
Especies	Unidades de medida	Susceptibles	Casos	Muertos	Destruídos	Sacrificados			
Aves	Animales	8000	1680	1680			
Población afectada	Pollos autóctonos								

Prefecture/City	Número de focos	District	Sub-district	Tipo de Unidad Epidemiológica	Localización	Latitud	Longitud	Fecha de inicio	Fecha de término
Especies	Unidades de medida	Susceptibles	Casos	Muertos	Destruídos	Sacrificados			
CHANGHUA COUNTY- (otro informe - enviado)	-			Explotación	Erlin Township	23.8691	120.39	22/01/2015	
Especies	Unidades de medida	Susceptibles	Casos	Muertos	Destruídos	Sacrificados			
Aves	Animales	1200	14	14			
Población afectada	Patás ponedoras								

Prefecture/City	Número de focos	District	Sub-district	Tipo de Unidad Epidemiológica	Localización	Latitud	Longitud	Fecha de inicio	Fecha de término
-----------------	-----------------	----------	--------------	-------------------------------	--------------	---------	----------	-----------------	------------------

Prefecture/City	Número de focos	District	Sub-district	Tipo de Unidad Epidemiológica	Localización	Latitud	Longitud	Fecha de inicio	Fecha de término
Especies	Unidades de medida	Susceptibles	Casos	Muertos	Destruídos	Sacrificados			
YUNLIN COUNTY- (otro informe - enviado)	-			Explotación	Dongshi Township	23.6994	120.238	22/01/2015	
Especies	Unidades de medida	Susceptibles	Casos	Muertos	Destruídos	Sacrificados			
Aves	Animales	3000	600	600			
Población afectada	Gansos reproductores								

Prefecture/City	Número de focos	District	Sub-district	Tipo de Unidad Epidemiológica	Localización	Latitud	Longitud	Fecha de inicio	Fecha de término
CHANGHUA COUNTY- (otro informe - enviado)	-			Explotación	Fangyuan Township	23.9971	120.364	22/01/2015	
Especies	Unidades de medida	Susceptibles	Casos	Muertos	Destruídos	Sacrificados			
Aves	Animales	4600	26	26			
Población afectada	Gansos								

Prefecture/City	Número de focos	District	Sub-district	Tipo de Unidad Epidemiológica	Localización	Latitud	Longitud	Fecha de inicio	Fecha de término
YUNLIN COUNTY- (otro informe - enviado)	-			Explotación	Shuilin Township	23.5566	120.202	22/01/2015	
Especies	Unidades de medida	Susceptibles	Casos	Muertos	Destruídos	Sacrificados			
Aves	Animales	2000	950	950			
Población afectada	Gansos reproductores								

Prefecture/City	Número de focos	District	Sub-district	Tipo de Unidad Epidemiológica	Localización	Latitud	Longitud	Fecha de inicio	Fecha de término
YUNLIN COUNTY- (otro informe - enviado)	-			Explotación	Taixi Township	23.7238	120.23	22/01/2015	
Especies	Unidades de medida	Susceptibles	Casos	Muertos	Destruídos	Sacrificados			
Aves	Animales	2400	50	50			
Población afectada	Gansos								

Prefecture/City	Número de focos	District	Sub-district	Tipo de Unidad Epidemiológica	Localización	Latitud	Longitud	Fecha de inicio	Fecha de término
HSINCHU COUNTY- (otro informe - enviado)	-			No aplicable	Xinfeng Township	24.897565	120.988288	22/01/2015	
Especies	Unidades de medida	Susceptibles	Casos	Muertos	Destruídos	Sacrificados			
Aves	Animales	120	1	1	119	0			
Población afectada	Gansos en un matadero (hc1)								

Prefecture/City	Número de focos	District	Sub-district	Tipo de Unidad Epidemiológica	Localización	Latitud	Longitud	Fecha de inicio	Fecha de término
YUNLIN COUNTY- (otro informe - enviado)	-			Explotación	Kouhu Township	23.61398	120.20075	22/01/2015	
Especies	Unidades de medida	Susceptibles	Casos	Muertos	Destruídos	Sacrificados			
Aves	Animales	5320	340	340			
Población afectada	Patos (yl-208)								

Prefecture/City	Número de focos	District	Sub-district	Tipo de Unidad Epidemiológica	Localización	Latitud	Longitud	Fecha de inicio	Fecha de término
-----------------	-----------------	----------	--------------	-------------------------------	--------------	---------	----------	-----------------	------------------

Prefecture/City	Número de focos	District	Sub-district	Tipo de Unidad Epidemiológica	Localización	Latitud	Longitud	Fecha de inicio	Fecha de término
Especies	Unidades de medida	Susceptibles	Casos	Muertos	Destruídos	Sacrificados			
YUNLIN COUNTY- (otro informe - enviado)	-			Explotación	Taixi Township	23.7528	120.219	22/01/2015	
Especies	Unidades de medida	Susceptibles	Casos	Muertos	Destruídos	Sacrificados			
Aves	Animales	47850	5000	5000			
Población afectada	Pollos								

Prefecture/City	Número de focos	District	Sub-district	Tipo de Unidad Epidemiológica	Localización	Latitud	Longitud	Fecha de inicio	Fecha de término
YUNLIN COUNTY- (otro informe - enviado)	-			Explotación	Dongshi Township	23.6999	120.27	22/01/2015	
Especies	Unidades de medida	Susceptibles	Casos	Muertos	Destruídos	Sacrificados			
Aves	Animales	2600	100	100			
Población afectada	Gansos								

Prefecture/City	Número de focos	District	Sub-district	Tipo de Unidad Epidemiológica	Localización	Latitud	Longitud	Fecha de inicio	Fecha de término
YUNLIN COUNTY- (otro informe - enviado)	-			Explotación	Shuilin Township	23.602	120.239	22/01/2015	
Especies	Unidades de medida	Susceptibles	Casos	Muertos	Destruídos	Sacrificados			
Aves	Animales	2360	160	160			
Población afectada	Gansos								

Prefecture/City	Número de focos	District	Sub-district	Tipo de Unidad Epidemiológica	Localización	Latitud	Longitud	Fecha de inicio	Fecha de término
YUNLIN COUNTY- (otro informe - enviado)	-			Explotación	Taixi Township	23.741	120.233	22/01/2015	
Especies	Unidades de medida	Susceptibles	Casos	Muertos	Destruídos	Sacrificados			
Aves	Animales	3600	400	400			
Población afectada	Gansos								

Prefecture/City	Número de focos	District	Sub-district	Tipo de Unidad Epidemiológica	Localización	Latitud	Longitud	Fecha de inicio	Fecha de término
PINGTUNG COUNTY- (otro informe - enviado)	-			Explotación	Chaozhou Township	22.5286	120.554	22/01/2015	
Especies	Unidades de medida	Susceptibles	Casos	Muertos	Destruídos	Sacrificados			
Aves	Animales	17000	2000	2000			
Población afectada	Pollos autóctonos								

Prefecture/City	Número de focos	District	Sub-district	Tipo de Unidad Epidemiológica	Localización	Latitud	Longitud	Fecha de inicio	Fecha de término
PINGTUNG COUNTY- (otro informe - enviado)	-			Explotación	Chaozhou Township	22.5183	120.542	22/01/2015	
Especies	Unidades de medida	Susceptibles	Casos	Muertos	Destruídos	Sacrificados			
Aves	Animales	28500	1500	1500			
Población afectada	Chickens (pt92)								

Prefecture/City	Número de focos	District	Sub-district	Tipo de Unidad Epidemiológica	Localización	Latitud	Longitud	Fecha de inicio	Fecha de término
-----------------	-----------------	----------	--------------	-------------------------------	--------------	---------	----------	-----------------	------------------

Prefecture/City	Número de focos	District	Sub-district	Tipo de Unidad Epidemiológica	Localización	Latitud	Longitud	Fecha de inicio	Fecha de término
Especies	Unidades de medida	Susceptibles	Casos	Muertos	Destruídos	Sacrificados			
YUNLIN COUNTY- (otro informe - enviado)	-			Explotación	Douan Township	23.6598	120.506	22/01/2015	
Especies	Unidades de medida	Susceptibles	Casos	Muertos	Destruídos	Sacrificados			
Aves	Animales	9800	420	420			
Población afectada	Gansos								

Prefecture/City	Número de focos	District	Sub-district	Tipo de Unidad Epidemiológica	Localización	Latitud	Longitud	Fecha de inicio	Fecha de término
Especies	Unidades de medida	Susceptibles	Casos	Muertos	Destruídos	Sacrificados			
CHANGHUA COUNTY- (otro informe - enviado)	-			Explotación	Fangyuan Township	23.9523	120.382	22/01/2015	
Especies	Unidades de medida	Susceptibles	Casos	Muertos	Destruídos	Sacrificados			
Aves	Animales	2200	776	776			
Población afectada	Gansos								

Prefecture/City	Número de focos	District	Sub-district	Tipo de Unidad Epidemiológica	Localización	Latitud	Longitud	Fecha de inicio	Fecha de término
Especies	Unidades de medida	Susceptibles	Casos	Muertos	Destruídos	Sacrificados			
CHANGHUA COUNTY- (otro informe - enviado)	-			Explotación	Dacheng Township	23.843532	120.328833	23/01/2015	
Especies	Unidades de medida	Susceptibles	Casos	Muertos	Destruídos	Sacrificados			
Aves	Animales	2400	125	125	2275	0			
Población afectada	Gansos (ch21)								

Prefecture/City	Número de focos	District	Sub-district	Tipo de Unidad Epidemiológica	Localización	Latitud	Longitud	Fecha de inicio	Fecha de término
Especies	Unidades de medida	Susceptibles	Casos	Muertos	Destruídos	Sacrificados			
YUNLIN COUNTY- (otro informe - enviado)	-			Explotación	Dongshi Township	23.715648	120.245881	23/01/2015	
Especies	Unidades de medida	Susceptibles	Casos	Muertos	Destruídos	Sacrificados			
Aves	Animales	3000	1174	1174	1826	0			
Población afectada	Gansos (yl-231)								

Prefecture/City	Número de focos	District	Sub-district	Tipo de Unidad Epidemiológica	Localización	Latitud	Longitud	Fecha de inicio	Fecha de término
Especies	Unidades de medida	Susceptibles	Casos	Muertos	Destruídos	Sacrificados			
TAINAN CITY- (otro informe - enviado)	-			Explotación	Houbi District	23.37675	120.32003	23/01/2015	
Especies	Unidades de medida	Susceptibles	Casos	Muertos	Destruídos	Sacrificados			
Aves	Animales	1700	150	150			
Población afectada	Gansos (tn61)								

Prefecture/City	Número de focos	District	Sub-district	Tipo de Unidad Epidemiológica	Localización	Latitud	Longitud	Fecha de inicio	Fecha de término
Especies	Unidades de medida	Susceptibles	Casos	Muertos	Destruídos	Sacrificados			
PINGTUNG COUNTY- (otro informe - enviado)	-			Explotación	Gaoshu Township	22.815083	120.563389	23/01/2015	
Especies	Unidades de medida	Susceptibles	Casos	Muertos	Destruídos	Sacrificados			
Aves	Animales	33000	1000	1000			
Población afectada	Pollos autóctonos (pt99)								

Prefecture/City	Número de focos	District	Sub-district	Tipo de Unidad Epidemiológica	Localización	Latitud	Longitud	Fecha de inicio	Fecha de término
-----------------	-----------------	----------	--------------	-------------------------------	--------------	---------	----------	-----------------	------------------

Prefecture/City	Número de focos	District	Sub-district	Tipo de Unidad Epidemiológica	Localización	Latitud	Longitud	Fecha de inicio	Fecha de término
Especies	Unidades de medida	Susceptibles	Casos	Muertos	Destruídos	Sacrificados			
YUNLIN COUNTY- (otro informe - enviado)	-			Explotación	Dongshi Township	23.7344	120.2582	23/01/2015	
Especies	Unidades de medida	Susceptibles	Casos	Muertos	Destruídos	Sacrificados			
Aves	Animales	3500	1500	1500	2000	0			
Población afectada	Gansos (yl-232)								

Prefecture/City	Número de focos	District	Sub-district	Tipo de Unidad Epidemiológica	Localización	Latitud	Longitud	Fecha de inicio	Fecha de término
PINGTUNG COUNTY- (otro informe - enviado)	-			Explotación	Changzhi Township	22.683833	120.556333	23/01/2015	
Especies	Unidades de medida	Susceptibles	Casos	Muertos	Destruídos	Sacrificados			
Aves	Animales	8090	2592	2592	5498	0			
Población afectada	Gansos (pt97)								

Prefecture/City	Número de focos	District	Sub-district	Tipo de Unidad Epidemiológica	Localización	Latitud	Longitud	Fecha de inicio	Fecha de término
PINGTUNG COUNTY- (otro informe - enviado)	-			No aplicable	Yanpu Township	22.72674	120.5361	23/01/2015	
Especies	Unidades de medida	Susceptibles	Casos	Muertos	Destruídos	Sacrificados			
Aves	Animales	3300	2	2			
Población afectada	Pollos en un matadero (pt100)								

Prefecture/City	Número de focos	District	Sub-district	Tipo de Unidad Epidemiológica	Localización	Latitud	Longitud	Fecha de inicio	Fecha de término
YUNLIN COUNTY- (otro informe - enviado)	-			Explotación	Kouhu Township	23.621719	120.183285	23/01/2015	
Especies	Unidades de medida	Susceptibles	Casos	Muertos	Destruídos	Sacrificados			
Aves	Animales	1360	220	220	1140	0			
Población afectada	Gansos								

Prefecture/City	Número de focos	District	Sub-district	Tipo de Unidad Epidemiológica	Localización	Latitud	Longitud	Fecha de inicio	Fecha de término
YUNLIN COUNTY- (otro informe - enviado)	-			Explotación	Mailiao Township	23.746959	120.248786	23/01/2015	
Especies	Unidades de medida	Susceptibles	Casos	Muertos	Destruídos	Sacrificados			
Aves	Animales	1600	830	830	770	0			
Población afectada	Gansos reproductores (yl-228)								

Prefecture/City	Número de focos	District	Sub-district	Tipo de Unidad Epidemiológica	Localización	Latitud	Longitud	Fecha de inicio	Fecha de término
CHIAYI COUNTY- (otro informe - enviado)	-			Explotación	Lucao Township	23.400639	120.3436	23/01/2015	
Especies	Unidades de medida	Susceptibles	Casos	Muertos	Destruídos	Sacrificados			
Aves	Animales	2260	124	124	2136	0			
Población afectada	Gansos (cy50)								

Prefecture/City	Número de focos	District	Sub-district	Tipo de Unidad Epidemiológica	Localización	Latitud	Longitud	Fecha de inicio	Fecha de término
-----------------	-----------------	----------	--------------	-------------------------------	--------------	---------	----------	-----------------	------------------

Prefecture/City	Número de focos	District	Sub-district	Tipo de Unidad Epidemiológica	Localización	Latitud	Longitud	Fecha de inicio	Fecha de término
Especies	Unidades de medida	Susceptibles	Casos	Muertos	Destruídos	Sacrificados			
PINGTUNG COUNTY- (otro informe - enviado)	-			Explotación	Gaoshu Township	22.814306	120.571611	23/01/2015	
Especies	Unidades de medida	Susceptibles	Casos	Muertos	Destruídos	Sacrificados			
Aves	Animales	26000	1000	1000			
Población afectada	Pollos autóctonos (pt98)								

Prefecture/City	Número de focos	District	Sub-district	Tipo de Unidad Epidemiológica	Localización	Latitud	Longitud	Fecha de inicio	Fecha de término
Especies	Unidades de medida	Susceptibles	Casos	Muertos	Destruídos	Sacrificados			
YUNLIN COUNTY- (otro informe - enviado)	-			Explotación	Sihu Township	23.61552	120.24033	23/01/2015	
Especies	Unidades de medida	Susceptibles	Casos	Muertos	Destruídos	Sacrificados			
Aves	Animales	2400	1148	1148	1252	0			
Población afectada	Gansos reproductores (yl-225)								

Prefecture/City	Número de focos	District	Sub-district	Tipo de Unidad Epidemiológica	Localización	Latitud	Longitud	Fecha de inicio	Fecha de término
Especies	Unidades de medida	Susceptibles	Casos	Muertos	Destruídos	Sacrificados			
YUNLIN COUNTY- (otro informe - enviado)	-			Explotación	Taixi Township	23.684699	120.194368	23/01/2015	
Especies	Unidades de medida	Susceptibles	Casos	Muertos	Destruídos	Sacrificados			
Aves	Animales	9700	1540	1540	8160	0			
Población afectada	Pollos autóctonos (yl-230)								

Prefecture/City	Número de focos	District	Sub-district	Tipo de Unidad Epidemiológica	Localización	Latitud	Longitud	Fecha de inicio	Fecha de término
Especies	Unidades de medida	Susceptibles	Casos	Muertos	Destruídos	Sacrificados			
YUNLIN COUNTY- (otro informe - enviado)	-			Explotación	Mailiao Township	23.761503	120.245481	24/01/2015	
Especies	Unidades de medida	Susceptibles	Casos	Muertos	Destruídos	Sacrificados			
Aves	Animales	25100	1100	1100			
Población afectada	Pollos (yl-235)								

Prefecture/City	Número de focos	District	Sub-district	Tipo de Unidad Epidemiológica	Localización	Latitud	Longitud	Fecha de inicio	Fecha de término
Especies	Unidades de medida	Susceptibles	Casos	Muertos	Destruídos	Sacrificados			
YUNLIN COUNTY- (otro informe - enviado)	-			Explotación	Yuanchang Township	23.675399	120.288755	24/01/2015	
Especies	Unidades de medida	Susceptibles	Casos	Muertos	Destruídos	Sacrificados			
Aves	Animales	2400	250	250			
Población afectada	Gansos (yl-240)								

Prefecture/City	Número de focos	District	Sub-district	Tipo de Unidad Epidemiológica	Localización	Latitud	Longitud	Fecha de inicio	Fecha de término
Especies	Unidades de medida	Susceptibles	Casos	Muertos	Destruídos	Sacrificados			
YUNLIN COUNTY- (otro informe - enviado)	-			Explotación	Sihu Township	23.6216	120.184	24/01/2015	
Especies	Unidades de medida	Susceptibles	Casos	Muertos	Destruídos	Sacrificados			
Aves	Animales	9500	16	16	9484	0			
Población afectada	Gansos (yl-246)								

Prefecture/City	Número de focos	District	Sub-district	Tipo de Unidad Epidemiológica	Localización	Latitud	Longitud	Fecha de inicio	Fecha de término
-----------------	-----------------	----------	--------------	-------------------------------	--------------	---------	----------	-----------------	------------------

Prefecture/City	Número de focos	District	Sub-district	Tipo de Unidad Epidemiológica	Localización	Latitud	Longitud	Fecha de inicio	Fecha de término
Especies	Unidades de medida	Susceptibles	Casos	Muertos	Destruídos	Sacrificados			
CHIAYI COUNTY- (otro informe - enviado)	-			Explotación	Puzi City	23.420414	120.242444	24/01/2015	
Especies	Unidades de medida	Susceptibles	Casos	Muertos	Destruídos	Sacrificados			
Aves	Animales	5040	582	582	4458	0			
Población afectada	Gansos (cy52)								

Prefecture/City	Número de focos	District	Sub-district	Tipo de Unidad Epidemiológica	Localización	Latitud	Longitud	Fecha de inicio	Fecha de término
YUNLIN COUNTY- (otro informe - enviado)	-			Explotación	Taixi Township	23.752	120.2315	24/01/2015	
Especies	Unidades de medida	Susceptibles	Casos	Muertos	Destruídos	Sacrificados			
Aves	Animales	2400	50	50			
Población afectada	Gansos (yl-244)								

Prefecture/City	Número de focos	District	Sub-district	Tipo de Unidad Epidemiológica	Localización	Latitud	Longitud	Fecha de inicio	Fecha de término
YUNLIN COUNTY- (otro informe - enviado)	-			Explotación	Yuanchang Township	23.62571	120.32153	24/01/2015	
Especies	Unidades de medida	Susceptibles	Casos	Muertos	Destruídos	Sacrificados			
Aves	Animales	3840	200	200			
Población afectada	Gansos (yl-239)								

Prefecture/City	Número de focos	District	Sub-district	Tipo de Unidad Epidemiológica	Localización	Latitud	Longitud	Fecha de inicio	Fecha de término
YUNLIN COUNTY- (otro informe - enviado)	-			Explotación	Taixi Township	23.718041	120.231939	24/01/2015	
Especies	Unidades de medida	Susceptibles	Casos	Muertos	Destruídos	Sacrificados			
Aves	Animales	520	70	70			
Población afectada	Gansos reproductores (yl-245)								

Prefecture/City	Número de focos	District	Sub-district	Tipo de Unidad Epidemiológica	Localización	Latitud	Longitud	Fecha de inicio	Fecha de término
PINGTUNG COUNTY- (otro informe - enviado)	-			Explotación	Changzhi Township	22.70879	120.55873	24/01/2015	
Especies	Unidades de medida	Susceptibles	Casos	Muertos	Destruídos	Sacrificados			
Aves	Animales	2835	623	623	2212	0			
Población afectada	Gansos (pt101)								

Prefecture/City	Número de focos	District	Sub-district	Tipo de Unidad Epidemiológica	Localización	Latitud	Longitud	Fecha de inicio	Fecha de término
YUNLIN COUNTY- (otro informe - enviado)	-			Explotación	Dongshi Township	23.70701	120.27153	24/01/2015	
Especies	Unidades de medida	Susceptibles	Casos	Muertos	Destruídos	Sacrificados			
Aves	Animales	2400	650	650			
Población afectada	Gansos (yl-243)								

Prefecture/City	Número de focos	District	Sub-district	Tipo de Unidad Epidemiológica	Localización	Latitud	Longitud	Fecha de inicio	Fecha de término
-----------------	-----------------	----------	--------------	-------------------------------	--------------	---------	----------	-----------------	------------------

Prefecture/City	Número de focos	District	Sub-district	Tipo de Unidad Epidemiológica	Localización	Latitud	Longitud	Fecha de inicio	Fecha de término
Especies	Unidades de medida	Susceptibles	Casos	Muertos	Destruídos	Sacrificados			
CHANGHUA COUNTY- (otro informe - enviado)	-			Explotación	Dacheng Township	23.848069	120.306321	24/01/2015	
Especies	Unidades de medida	Susceptibles	Casos	Muertos	Destruídos	Sacrificados			
Aves	Animales	2000	840	840	1160	0			
Población afectada	Gansos (ch23)								

Prefecture/City	Número de focos	District	Sub-district	Tipo de Unidad Epidemiológica	Localización	Latitud	Longitud	Fecha de inicio	Fecha de término
TAINAN CITY- (otro informe - enviado)	-			Explotación	Xinshi District	23.0841	120.333	24/01/2015	
Especies	Unidades de medida	Susceptibles	Casos	Muertos	Destruídos	Sacrificados			
Aves	Animales	6000	2733	2733	3267	0			
Población afectada	Ducks (tn64)								

Prefecture/City	Número de focos	District	Sub-district	Tipo de Unidad Epidemiológica	Localización	Latitud	Longitud	Fecha de inicio	Fecha de término
NANTOU COUNTY- (otro informe - enviado)	-			No aplicable	Zhushan Township	23.7466	120.676	24/01/2015	
Especies	Unidades de medida	Susceptibles	Casos	Muertos	Destruídos	Sacrificados			
Aves	Animales	3096	6	6	3090	0			
Población afectada	Native chickens in abattoir (nt2)								

Prefecture/City	Número de focos	District	Sub-district	Tipo de Unidad Epidemiológica	Localización	Latitud	Longitud	Fecha de inicio	Fecha de término
YUNLIN COUNTY- (otro informe - enviado)	-			Explotación	Yuanchang Township	23.6482	120.28061	24/01/2015	
Especies	Unidades de medida	Susceptibles	Casos	Muertos	Destruídos	Sacrificados			
Aves	Animales	8300	300	300			
Población afectada	Gansos (yl-238)								

Prefecture/City	Número de focos	District	Sub-district	Tipo de Unidad Epidemiológica	Localización	Latitud	Longitud	Fecha de inicio	Fecha de término
PINGTUNG COUNTY- (otro informe - enviado)	-			Explotación	Ligang Township	22.812444	120.476222	24/01/2015	
Especies	Unidades de medida	Susceptibles	Casos	Muertos	Destruídos	Sacrificados			
Aves	Animales	27600	2600	2600			
Población afectada	Pollos autóctonos (pt102)								

Prefecture/City	Número de focos	District	Sub-district	Tipo de Unidad Epidemiológica	Localización	Latitud	Longitud	Fecha de inicio	Fecha de término
YUNLIN COUNTY- (otro informe - enviado)	-			Explotación	Yuanchang Township	23.6261	120.312	25/01/2015	
Especies	Unidades de medida	Susceptibles	Casos	Muertos	Destruídos	Sacrificados			
Aves	Animales	3300	847	847	2453	0			
Población afectada	Breeding geese (yl-257)								

Prefecture/City	Número de focos	District	Sub-district	Tipo de Unidad Epidemiológica	Localización	Latitud	Longitud	Fecha de inicio	Fecha de término
-----------------	-----------------	----------	--------------	-------------------------------	--------------	---------	----------	-----------------	------------------

Prefecture/City	Número de focos	District	Sub-district	Tipo de Unidad Epidemiológica	Localización	Latitud	Longitud	Fecha de inicio	Fecha de término
Especies	Unidades de medida	Susceptibles	Casos	Muertos	Destruídos	Sacrificados			
PINGTUNG COUNTY- (otro informe - enviado)	-			Explotación	Fangliao Township	22.4003	120.588	25/01/2015	
Especies	Unidades de medida	Susceptibles	Casos	Muertos	Destruídos	Sacrificados			
Aves	Animales	2400	912	912	1488	0			
Población afectada	Geese (pt104)								

Prefecture/City	Número de focos	District	Sub-district	Tipo de Unidad Epidemiológica	Localización	Latitud	Longitud	Fecha de inicio	Fecha de término
Especies	Unidades de medida	Susceptibles	Casos	Muertos	Destruídos	Sacrificados			
YUNLIN COUNTY- (otro informe - enviado)	-			Explotación	Sihu Township	23.6224	120.23	25/01/2015	
Especies	Unidades de medida	Susceptibles	Casos	Muertos	Destruídos	Sacrificados			
Aves	Animales	1800	948	948	852	0			
Población afectada	Breeding geese (yl-266)								

Prefecture/City	Número de focos	District	Sub-district	Tipo de Unidad Epidemiológica	Localización	Latitud	Longitud	Fecha de inicio	Fecha de término
Especies	Unidades de medida	Susceptibles	Casos	Muertos	Destruídos	Sacrificados			
YUNLIN COUNTY- (otro informe - enviado)	-			Explotación	Erlun Township	23.761	120.414	25/01/2015	
Especies	Unidades de medida	Susceptibles	Casos	Muertos	Destruídos	Sacrificados			
Aves	Animales	5700	1364	1364	4336	0			
Población afectada	Geese (yl-249)								

Prefecture/City	Número de focos	District	Sub-district	Tipo de Unidad Epidemiológica	Localización	Latitud	Longitud	Fecha de inicio	Fecha de término
Especies	Unidades de medida	Susceptibles	Casos	Muertos	Destruídos	Sacrificados			
YUNLIN COUNTY- (otro informe - enviado)	-			Explotación	Dongshi Township	23.6995	120.26	25/01/2015	
Especies	Unidades de medida	Susceptibles	Casos	Muertos	Destruídos	Sacrificados			
Aves	Animales	19400	4022	4022	15378	0			
Población afectada	Chickens (yl-262)								

Prefecture/City	Número de focos	District	Sub-district	Tipo de Unidad Epidemiológica	Localización	Latitud	Longitud	Fecha de inicio	Fecha de término
Especies	Unidades de medida	Susceptibles	Casos	Muertos	Destruídos	Sacrificados			
YUNLIN COUNTY- (otro informe - enviado)	-			Explotación	Baozhong Township	23.7067	120.298	25/01/2015	
Especies	Unidades de medida	Susceptibles	Casos	Muertos	Destruídos	Sacrificados			
Aves	Animales	2500	1220	1220	1280	0			
Población afectada	Geese (yl-250)								

Prefecture/City	Número de focos	District	Sub-district	Tipo de Unidad Epidemiológica	Localización	Latitud	Longitud	Fecha de inicio	Fecha de término
Especies	Unidades de medida	Susceptibles	Casos	Muertos	Destruídos	Sacrificados			
CHANGHUA COUNTY- (otro informe - enviado)	-			Explotación	Zhutang Township	23.8442	120.385	25/01/2015	
Especies	Unidades de medida	Susceptibles	Casos	Muertos	Destruídos	Sacrificados			
Aves	Animales	2400	148	148	2252	0			
Población afectada	Geese (ch27)								

Prefecture/City	Número de focos	District	Sub-district	Tipo de Unidad Epidemiológica	Localización	Latitud	Longitud	Fecha de inicio	Fecha de término
-----------------	-----------------	----------	--------------	-------------------------------	--------------	---------	----------	-----------------	------------------

Prefecture/City	Número de focos	District	Sub-district	Tipo de Unidad Epidemiológica	Localización	Latitud	Longitud	Fecha de inicio	Fecha de término
Especies	Unidades de medida	Susceptibles	Casos	Muertos	Destruídos	Sacrificados			
TAINAN CITY- (otro informe - enviado)	-			Explotación	Liujia District	23.2421	120.343	25/01/2015	
Especies	Unidades de medida	Susceptibles	Casos	Muertos	Destruídos	Sacrificados			
Aves	Animales	1600	1358	1358	242	0			
Población afectada	Turkey (tn66)								

Prefecture/City	Número de focos	District	Sub-district	Tipo de Unidad Epidemiológica	Localización	Latitud	Longitud	Fecha de inicio	Fecha de término
Especies	Unidades de medida	Susceptibles	Casos	Muertos	Destruídos	Sacrificados			
YUNLIN COUNTY- (otro informe - enviado)	-			Explotación	Mailiao Township	23.7878	120.244	25/01/2015	
Especies	Unidades de medida	Susceptibles	Casos	Muertos	Destruídos	Sacrificados			
Aves	Animales	8026	5857	5857	2169	0			
Población afectada	Pollos (yl-247)								

Prefecture/City	Número de focos	District	Sub-district	Tipo de Unidad Epidemiológica	Localización	Latitud	Longitud	Fecha de inicio	Fecha de término
Especies	Unidades de medida	Susceptibles	Casos	Muertos	Destruídos	Sacrificados			
CHANGHUA COUNTY- (otro informe - enviado)	-			Explotación	Fangyuan Township	23.9615	120.355	25/01/2015	
Especies	Unidades de medida	Susceptibles	Casos	Muertos	Destruídos	Sacrificados			
Aves	Animales	2700	79	79	2621	0			
Población afectada	Geese (ch24)								

Prefecture/City	Número de focos	District	Sub-district	Tipo de Unidad Epidemiológica	Localización	Latitud	Longitud	Fecha de inicio	Fecha de término
Especies	Unidades de medida	Susceptibles	Casos	Muertos	Destruídos	Sacrificados			
YUNLIN COUNTY- (otro informe - enviado)	-			Explotación	Sihu Township	23.6528	120.224	25/01/2015	
Especies	Unidades de medida	Susceptibles	Casos	Muertos	Destruídos	Sacrificados			
Aves	Animales	10400	9130	9130	1270	0			
Población afectada	Geese (yl-268)								

Prefecture/City	Número de focos	District	Sub-district	Tipo de Unidad Epidemiológica	Localización	Latitud	Longitud	Fecha de inicio	Fecha de término
Especies	Unidades de medida	Susceptibles	Casos	Muertos	Destruídos	Sacrificados			
YUNLIN COUNTY- (otro informe - enviado)	-			Explotación	Douan Township	23.6685	120.5	25/01/2015	
Especies	Unidades de medida	Susceptibles	Casos	Muertos	Destruídos	Sacrificados			
Aves	Animales	2100	1089	1089	1011	0			
Población afectada	Geese (yl-251)								

Prefecture/City	Número de focos	District	Sub-district	Tipo de Unidad Epidemiológica	Localización	Latitud	Longitud	Fecha de inicio	Fecha de término
Especies	Unidades de medida	Susceptibles	Casos	Muertos	Destruídos	Sacrificados			
YUNLIN COUNTY- (otro informe - enviado)	-			Explotación	Sihu Township	23.6673	120.183	25/01/2015	
Especies	Unidades de medida	Susceptibles	Casos	Muertos	Destruídos	Sacrificados			
Aves	Animales	2560	1052	1052	1508	0			
Población afectada	Breeding geese (yl-265)								

Prefecture/City	Número de focos	District	Sub-district	Tipo de Unidad Epidemiológica	Localización	Latitud	Longitud	Fecha de inicio	Fecha de término
-----------------	-----------------	----------	--------------	-------------------------------	--------------	---------	----------	-----------------	------------------

Prefecture/City	Número de focos	District	Sub-district	Tipo de Unidad Epidemiológica	Localización	Latitud	Longitud	Fecha de inicio	Fecha de término
Especies	Unidades de medida	Susceptibles	Casos	Muertos	Destruídos	Sacrificados			
CHANGHUA COUNTY- (otro informe - enviado)	-			Explotación	Dacheng Township	23.8567	120.307	25/01/2015	
Especies	Unidades de medida	Susceptibles	Casos	Muertos	Destruídos	Sacrificados			
Aves	Animales	2700	1429	1429	1271	0			
Población afectada	Turkey (ch25)								

Prefecture/City	Número de focos	District	Sub-district	Tipo de Unidad Epidemiológica	Localización	Latitud	Longitud	Fecha de inicio	Fecha de término
Especies	Unidades de medida	Susceptibles	Casos	Muertos	Destruídos	Sacrificados			
PINGTUNG COUNTY- (otro informe - enviado)	-			Explotación	Gaoshu Township	22.7721	120.555	25/01/2015	
Especies	Unidades de medida	Susceptibles	Casos	Muertos	Destruídos	Sacrificados			
Aves	Animales	4800	780	780	4020	0			
Población afectada	Geese (pt103)								

Prefecture/City	Número de focos	District	Sub-district	Tipo de Unidad Epidemiológica	Localización	Latitud	Longitud	Fecha de inicio	Fecha de término
Especies	Unidades de medida	Susceptibles	Casos	Muertos	Destruídos	Sacrificados			
YUNLIN COUNTY- (otro informe - enviado)	-			Explotación	Dongshi Township	23.6804	120.223	26/01/2015	
Especies	Unidades de medida	Susceptibles	Casos	Muertos	Destruídos	Sacrificados			
Aves	Animales	2720	1222	1222	1498	0			
Población afectada	Geese (yl-276)								

Prefecture/City	Número de focos	District	Sub-district	Tipo de Unidad Epidemiológica	Localización	Latitud	Longitud	Fecha de inicio	Fecha de término
Especies	Unidades de medida	Susceptibles	Casos	Muertos	Destruídos	Sacrificados			
PINGTUNG COUNTY- (otro informe - enviado)	-			Explotación	Xinpi Township	22.4825	120.581	26/01/2015	
Especies	Unidades de medida	Susceptibles	Casos	Muertos	Destruídos	Sacrificados			
Aves	Animales	5000	3995	3995	1005	0			
Población afectada	Geese (pt107)								

Prefecture/City	Número de focos	District	Sub-district	Tipo de Unidad Epidemiológica	Localización	Latitud	Longitud	Fecha de inicio	Fecha de término
Especies	Unidades de medida	Susceptibles	Casos	Muertos	Destruídos	Sacrificados			
KAOHSIUNG- (otro informe - enviado)	-			Explotación	Luzhu District	22.8599	120.274	26/01/2015	
Especies	Unidades de medida	Susceptibles	Casos	Muertos	Destruídos	Sacrificados			
Aves	Animales	1200	81	81	1119	0			
Población afectada	Geese (kh9)								

Prefecture/City	Número de focos	District	Sub-district	Tipo de Unidad Epidemiológica	Localización	Latitud	Longitud	Fecha de inicio	Fecha de término
Especies	Unidades de medida	Susceptibles	Casos	Muertos	Destruídos	Sacrificados			
YUNLIN COUNTY- (otro informe - enviado)	-			Explotación	Dongshi Township	23.7416	120.242	26/01/2015	
Especies	Unidades de medida	Susceptibles	Casos	Muertos	Destruídos	Sacrificados			
Aves	Animales	8300	1574	1574	6726	0			
Población afectada	Chickens (yl-275)								

Prefecture/City	Número de focos	District	Sub-district	Tipo de Unidad Epidemiológica	Localización	Latitud	Longitud	Fecha de inicio	Fecha de término
-----------------	-----------------	----------	--------------	-------------------------------	--------------	---------	----------	-----------------	------------------

Prefecture/City	Número de focos	District	Sub-district	Tipo de Unidad Epidemiológica	Localización	Latitud	Longitud	Fecha de inicio	Fecha de término
Especies	Unidades de medida	Susceptibles	Casos	Muertos	Destruídos	Sacrificados			
YUNLIN COUNTY- (otro informe - enviado)	-			Explotación	Dongshi Township	23.7156	120.25	26/01/2015	
Especies	Unidades de medida	Susceptibles	Casos	Muertos	Destruídos	Sacrificados			
Aves	Animales	3000	1741	1741	1259	0			
Población afectada	Geese (yl-280)								

Prefecture/City	Número de focos	District	Sub-district	Tipo de Unidad Epidemiológica	Localización	Latitud	Longitud	Fecha de inicio	Fecha de término
Especies	Unidades de medida	Susceptibles	Casos	Muertos	Destruídos	Sacrificados			
PINGTUNG COUNTY- (otro informe - enviado)	-			Explotación	Xinyuan Township	22.5233	120.437	26/01/2015	
Especies	Unidades de medida	Susceptibles	Casos	Muertos	Destruídos	Sacrificados			
Aves	Animales	36900	7069	7069	29831	0			
Población afectada	Native chickens (pt105)								

Prefecture/City	Número de focos	District	Sub-district	Tipo de Unidad Epidemiológica	Localización	Latitud	Longitud	Fecha de inicio	Fecha de término
Especies	Unidades de medida	Susceptibles	Casos	Muertos	Destruídos	Sacrificados			
CHANGHUA COUNTY- (otro informe - enviado)	-			Explotación	Dacheng Township	23.8639	120.339	26/01/2015	
Especies	Unidades de medida	Susceptibles	Casos	Muertos	Destruídos	Sacrificados			
Aves	Animales	1265	276	276	989	0			
Población afectada	Geese (ch28)								

Prefecture/City	Número de focos	District	Sub-district	Tipo de Unidad Epidemiológica	Localización	Latitud	Longitud	Fecha de inicio	Fecha de término
Especies	Unidades de medida	Susceptibles	Casos	Muertos	Destruídos	Sacrificados			
YUNLIN COUNTY- (otro informe - enviado)	-			Explotación	Yuanchang Township	23.6312	120.316	26/01/2015	
Especies	Unidades de medida	Susceptibles	Casos	Muertos	Destruídos	Sacrificados			
Aves	Animales	2950	1952	1952	998	0			
Población afectada	Breeding geese (yl-272)								

Prefecture/City	Número de focos	District	Sub-district	Tipo de Unidad Epidemiológica	Localización	Latitud	Longitud	Fecha de inicio	Fecha de término
Especies	Unidades de medida	Susceptibles	Casos	Muertos	Destruídos	Sacrificados			
PINGTUNG COUNTY- (otro informe - enviado)	-			Explotación	Changzhi Township	22.6832	120.551	26/01/2015	
Especies	Unidades de medida	Susceptibles	Casos	Muertos	Destruídos	Sacrificados			
Aves	Animales	10200	5500	5500	4700	0			
Población afectada	Pollos autóctonos (pt-106)								

Prefecture/City	Número de focos	District	Sub-district	Tipo de Unidad Epidemiológica	Localización	Latitud	Longitud	Fecha de inicio	Fecha de término
Especies	Unidades de medida	Susceptibles	Casos	Muertos	Destruídos	Sacrificados			
PINGTUNG COUNTY- (otro informe - enviado)	-			Explotación	Wandan Township	22.7361	120.526	26/01/2015	
Especies	Unidades de medida	Susceptibles	Casos	Muertos	Destruídos	Sacrificados			
Aves	Animales	2300	898	898	1402	0			
Población afectada	Geese (pt111)								

Prefecture/City	Número de focos	District	Sub-district	Tipo de Unidad Epidemiológica	Localización	Latitud	Longitud	Fecha de inicio	Fecha de término
-----------------	-----------------	----------	--------------	-------------------------------	--------------	---------	----------	-----------------	------------------

Prefecture/City	Número de focos	District	Sub-district	Tipo de Unidad Epidemiológica	Localización	Latitud	Longitud	Fecha de inicio	Fecha de término
Especies	Unidades de medida	Susceptibles	Casos	Muertos	Destruídos	Sacrificados			
KAOHSIUNG- (otro informe - enviado)	-			Explotación	Alian District	22.8937	120.293	26/01/2015	
Especies	Unidades de medida	Susceptibles	Casos	Muertos	Destruídos	Sacrificados			
Aves	Animales	1130	65	65	1065	0			
Población afectada	Geese (kh8)								

Prefecture/City	Número de focos	District	Sub-district	Tipo de Unidad Epidemiológica	Localización	Latitud	Longitud	Fecha de inicio	Fecha de término
Especies	Unidades de medida	Susceptibles	Casos	Muertos	Destruídos	Sacrificados			
YUNLIN COUNTY- (otro informe - enviado)	-			Explotación	Sihu Township	23.627	120.165	26/01/2015	
Especies	Unidades de medida	Susceptibles	Casos	Muertos	Destruídos	Sacrificados			
Aves	Animales	2700	482	482	2218	0			
Población afectada	Geese (yl-283)								

Prefecture/City	Número de focos	District	Sub-district	Tipo de Unidad Epidemiológica	Localización	Latitud	Longitud	Fecha de inicio	Fecha de término
Especies	Unidades de medida	Susceptibles	Casos	Muertos	Destruídos	Sacrificados			
CHANGHUA COUNTY- (otro informe - enviado)	-			Explotación	Dacheng Township	23.8415	120.299	26/01/2015	
Especies	Unidades de medida	Susceptibles	Casos	Muertos	Destruídos	Sacrificados			
Aves	Animales	1270	545	545	725	0			
Población afectada	Geese (ch30)								

Prefecture/City	Número de focos	District	Sub-district	Tipo de Unidad Epidemiológica	Localización	Latitud	Longitud	Fecha de inicio	Fecha de término
Especies	Unidades de medida	Susceptibles	Casos	Muertos	Destruídos	Sacrificados			
YUNLIN COUNTY- (otro informe - enviado)	-			Explotación	Dongshi Township	23.6917	120.236	26/01/2015	
Especies	Unidades de medida	Susceptibles	Casos	Muertos	Destruídos	Sacrificados			
Aves	Animales	2000	1184	1184	816	0			
Población afectada	Turkey (yl-273)								

Prefecture/City	Número de focos	District	Sub-district	Tipo de Unidad Epidemiológica	Localización	Latitud	Longitud	Fecha de inicio	Fecha de término
Especies	Unidades de medida	Susceptibles	Casos	Muertos	Destruídos	Sacrificados			
YUNLIN COUNTY- (otro informe - enviado)	-			Explotación	Dongshi Township	23.7272	120.273	26/01/2015	
Especies	Unidades de medida	Susceptibles	Casos	Muertos	Destruídos	Sacrificados			
Aves	Animales	10379	1569	1569	8810	0			
Población afectada	Geese (yl-277)								

Prefecture/City	Número de focos	District	Sub-district	Tipo de Unidad Epidemiológica	Localización	Latitud	Longitud	Fecha de inicio	Fecha de término
Especies	Unidades de medida	Susceptibles	Casos	Muertos	Destruídos	Sacrificados			
TAICHUNG CITY- (otro informe - enviado)	-			Explotación	Daan District	24.3375	120.568	26/01/2015	
Especies	Unidades de medida	Susceptibles	Casos	Muertos	Destruídos	Sacrificados			
Aves	Animales	880	5	5	875	0			
Población afectada	Layer ducks (tc5)								

Prefecture/City	Número de focos	District	Sub-district	Tipo de Unidad Epidemiológica	Localización	Latitud	Longitud	Fecha de inicio	Fecha de término
-----------------	-----------------	----------	--------------	-------------------------------	--------------	---------	----------	-----------------	------------------

Prefecture/City	Número de focos	District	Sub-district	Tipo de Unidad Epidemiológica	Localización	Latitud	Longitud	Fecha de inicio	Fecha de término
Especies	Unidades de medida	Susceptibles	Casos	Muertos	Destruídos	Sacrificados			
CHIAYI COUNTY- (otro informe - enviado)	-			Explotación	Puzi City	23.4406	120.243	26/01/2015	
Especies	Unidades de medida	Susceptibles	Casos	Muertos	Destruídos	Sacrificados			
Aves	Animales	2300	150	150	2150	0			
Población afectada	Geese (cy55)								

Prefecture/City	Número de focos	District	Sub-district	Tipo de Unidad Epidemiológica	Localización	Latitud	Longitud	Fecha de inicio	Fecha de término
YUNLIN COUNTY- (otro informe - enviado)	-			Explotación	Mailiao Township	23.751	120.274	26/01/2015	
Especies	Unidades de medida	Susceptibles	Casos	Muertos	Destruídos	Sacrificados			
Aves	Animales	4800	1408	1408	3392	0			
Población afectada	Geese (yl-282)								

Prefecture/City	Número de focos	District	Sub-district	Tipo de Unidad Epidemiológica	Localización	Latitud	Longitud	Fecha de inicio	Fecha de término
CHANGHUA COUNTY- (otro informe - enviado)	-			Explotación	Dacheng Township	23.8631	120.299	26/01/2015	
Especies	Unidades de medida	Susceptibles	Casos	Muertos	Destruídos	Sacrificados			
Aves	Animales	25300	1300			
Población afectada	Native chickens (ch29)								

Prefecture/City	Número de focos	District	Sub-district	Tipo de Unidad Epidemiológica	Localización	Latitud	Longitud	Fecha de inicio	Fecha de término
CHIAYI COUNTY- (otro informe - enviado)	-			Explotación	Puzi City	23.4408	120.256	26/01/2015	
Especies	Unidades de medida	Susceptibles	Casos	Muertos	Destruídos	Sacrificados			
Aves	Animales	2300	51	51	2249	0			
Población afectada	Geese (cy56)								

Prefecture/City	Número de focos	District	Sub-district	Tipo de Unidad Epidemiológica	Localización	Latitud	Longitud	Fecha de inicio	Fecha de término
KAOHSIUNG- (otro informe - enviado)	-			Explotación	Luzhu District	22.855	120.286	26/01/2015	
Especies	Unidades de medida	Susceptibles	Casos	Muertos	Destruídos	Sacrificados			
Aves	Animales	6950	1099	1099	5851	0			
Población afectada	Geese (kh7)								

Prefecture/City	Número de focos	District	Sub-district	Tipo de Unidad Epidemiológica	Localización	Latitud	Longitud	Fecha de inicio	Fecha de término
YUNLIN COUNTY- (otro informe - enviado)	-			Explotación	Taixi Township	23.72032	120.23977	27/01/2015	
Especies	Unidades de medida	Susceptibles	Casos	Muertos	Destruídos	Sacrificados			
Aves	Animales	12669	4512	4512	8157	0			
Población afectada	Chickens (yl-298)								

Prefecture/City	Número de focos	District	Sub-district	Tipo de Unidad Epidemiológica	Localización	Latitud	Longitud	Fecha de inicio	Fecha de término
-----------------	-----------------	----------	--------------	-------------------------------	--------------	---------	----------	-----------------	------------------

Prefecture/City	Número de focos	District	Sub-district	Tipo de Unidad Epidemiológica	Localización	Latitud	Longitud	Fecha de inicio	Fecha de término
Especies	Unidades de medida	Susceptibles	Casos	Muertos	Destruídos	Sacrificados			
YUNLIN COUNTY- (otro informe - enviado)	-			Explotación	Tuku Township	23.698733	120.33999	27/01/2015	
Especies	Unidades de medida	Susceptibles	Casos	Muertos	Destruídos	Sacrificados			
Aves	Animales	1200	881	881	319	0			
Población afectada	Geese (yl-285)								

Prefecture/City	Número de focos	District	Sub-district	Tipo de Unidad Epidemiológica	Localización	Latitud	Longitud	Fecha de inicio	Fecha de término
KAOHSIUNG- (otro informe - enviado)	-			Explotación	Luzhu District	22.84776	120.28032	27/01/2015	
Especies	Unidades de medida	Susceptibles	Casos	Muertos	Destruídos	Sacrificados			
Aves	Animales	2440	220	220	2220	0			
Población afectada	Geese (kh10)								

Prefecture/City	Número de focos	District	Sub-district	Tipo de Unidad Epidemiológica	Localización	Latitud	Longitud	Fecha de inicio	Fecha de término
YUNLIN COUNTY- (otro informe - enviado)	-			Explotación	Yuanchang Township	23.62624	120.32163	27/01/2015	
Especies	Unidades de medida	Susceptibles	Casos	Muertos	Destruídos	Sacrificados			
Aves	Animales	2400	406	406	1994	0			
Población afectada	Geese (yl-287)								

Prefecture/City	Número de focos	District	Sub-district	Tipo de Unidad Epidemiológica	Localización	Latitud	Longitud	Fecha de inicio	Fecha de término
PINGTUNG COUNTY- (otro informe - enviado)	-			Explotación	Yanpu Township	22.73996	120.59783	27/01/2015	
Especies	Unidades de medida	Susceptibles	Casos	Muertos	Destruídos	Sacrificados			
Aves	Animales	7200	2270	2270	4930	0			
Población afectada	Native chickens (pt109)								

Prefecture/City	Número de focos	District	Sub-district	Tipo de Unidad Epidemiológica	Localización	Latitud	Longitud	Fecha de inicio	Fecha de término
YUNLIN COUNTY- (otro informe - enviado)	-			Explotación	Sihu Township	23.65721	120.15437	27/01/2015	
Especies	Unidades de medida	Susceptibles	Casos	Muertos	Destruídos	Sacrificados			
Aves	Animales	1500	1218	1218	282	0			
Población afectada	Breeding geese (yl-291)								

Prefecture/City	Número de focos	District	Sub-district	Tipo de Unidad Epidemiológica	Localización	Latitud	Longitud	Fecha de inicio	Fecha de término
CHIAYI COUNTY- (otro informe - enviado)	-			Explotación	Shuishang Township	23.4316	120.3758	27/01/2015	
Especies	Unidades de medida	Susceptibles	Casos	Muertos	Destruídos	Sacrificados			
Aves	Animales	2440	180	180	2260	0			
Población afectada	Geese (cy59)								

Prefecture/City	Número de focos	District	Sub-district	Tipo de Unidad Epidemiológica	Localización	Latitud	Longitud	Fecha de inicio	Fecha de término
-----------------	-----------------	----------	--------------	-------------------------------	--------------	---------	----------	-----------------	------------------

Prefecture/City	Número de focos	District	Sub-district	Tipo de Unidad Epidemiológica	Localización	Latitud	Longitud	Fecha de inicio	Fecha de término
Especies	Unidades de medida	Susceptibles	Casos	Muertos	Destruídos	Sacrificados			
YUNLIN COUNTY- (otro informe - enviado)	-			Explotación	Dongshi Township	23.72656	120.2676	27/01/2015	
Especies	Unidades de medida	Susceptibles	Casos	Muertos	Destruídos	Sacrificados			
Aves	Animales	2400	520	520	1880	0			
Población afectada	Geese (yl-294)								

Prefecture/City	Número de focos	District	Sub-district	Tipo de Unidad Epidemiológica	Localización	Latitud	Longitud	Fecha de inicio	Fecha de término
YUNLIN COUNTY- (otro informe - enviado)	-			Explotación	Sihu Township	23.659613	120.162409	27/01/2015	
Especies	Unidades de medida	Susceptibles	Casos	Muertos	Destruídos	Sacrificados			
Aves	Animales	1200	1013	1013	187	0			
Población afectada	Geese (yl-293)								

Prefecture/City	Número de focos	District	Sub-district	Tipo de Unidad Epidemiológica	Localización	Latitud	Longitud	Fecha de inicio	Fecha de término
YUNLIN COUNTY- (otro informe - enviado)	-			Explotación	Shuilin Township	23.554483	120.203906	27/01/2015	
Especies	Unidades de medida	Susceptibles	Casos	Muertos	Destruídos	Sacrificados			
Aves	Animales	1250	933	933	317	0			
Población afectada	Breeding geese (yl-288)								

Prefecture/City	Número de focos	District	Sub-district	Tipo de Unidad Epidemiológica	Localización	Latitud	Longitud	Fecha de inicio	Fecha de término
PINGTUNG COUNTY- (otro informe - enviado)	-			Explotación	Yanpu Township	22.74859	120.54337	27/01/2015	
Especies	Unidades de medida	Susceptibles	Casos	Muertos	Destruídos	Sacrificados			
Aves	Animales	4780	791	791	3989	0			
Población afectada	Geese (pt108)								

Prefecture/City	Número de focos	District	Sub-district	Tipo de Unidad Epidemiológica	Localización	Latitud	Longitud	Fecha de inicio	Fecha de término
YUNLIN COUNTY- (otro informe - enviado)	-			Explotación	Sihu Township	23.658855	120.155331	27/01/2015	
Especies	Unidades de medida	Susceptibles	Casos	Muertos	Destruídos	Sacrificados			
Aves	Animales	500	382	382	118	0			
Población afectada	Breeding geese (yl-292)								

Prefecture/City	Número de focos	District	Sub-district	Tipo de Unidad Epidemiológica	Localización	Latitud	Longitud	Fecha de inicio	Fecha de término
YUNLIN COUNTY- (otro informe - enviado)	-			Explotación	Dongshi Township	23.709888	120.274331	27/01/2015	
Especies	Unidades de medida	Susceptibles	Casos	Muertos	Destruídos	Sacrificados			
Aves	Animales	2680	183	183	2497	0			
Población afectada	Geese (yl-295)								

Prefecture/City	Número de focos	District	Sub-district	Tipo de Unidad Epidemiológica	Localización	Latitud	Longitud	Fecha de inicio	Fecha de término
-----------------	-----------------	----------	--------------	-------------------------------	--------------	---------	----------	-----------------	------------------

Prefecture/City	Número de focos	District	Sub-district	Tipo de Unidad Epidemiológica	Localización	Latitud	Longitud	Fecha de inicio	Fecha de término
Especies	Unidades de medida	Susceptibles	Casos	Muertos	Destruídos	Sacrificados			
PINGTUNG COUNTY- (otro informe - enviado)	-			Explotación	Yanpu Township	22.74749	120.4869	27/01/2015	
Especies	Unidades de medida	Susceptibles	Casos	Muertos	Destruídos	Sacrificados			
Aves	Animales	2400	446	446	1954	0			
Población afectada	Geese (pt110)								

Prefecture/City	Número de focos	District	Sub-district	Tipo de Unidad Epidemiológica	Localización	Latitud	Longitud	Fecha de inicio	Fecha de término
CHIAYI COUNTY- (otro informe - enviado)	-			Explotación	Minxiong Township	23.530284	120.471641	27/01/2015	
Especies	Unidades de medida	Susceptibles	Casos	Muertos	Destruídos	Sacrificados			
Aves	Animales	1800	40	40	1760	0			
Población afectada	Breeding geese (cy60)								

Prefecture/City	Número de focos	District	Sub-district	Tipo de Unidad Epidemiológica	Localización	Latitud	Longitud	Fecha de inicio	Fecha de término
YUNLIN COUNTY- (otro informe - enviado)	-			Explotación	Yuanchang Township	23.626239	120.322345	27/01/2015	
Especies	Unidades de medida	Susceptibles	Casos	Muertos	Destruídos	Sacrificados			
Aves	Animales	3260	1550	1550	1710	0			
Población afectada	Geese (yl-286)								

Prefecture/City	Número de focos	District	Sub-district	Tipo de Unidad Epidemiológica	Localización	Latitud	Longitud	Fecha de inicio	Fecha de término
TAINAN CITY- (otro informe - enviado)	-			Explotación	Liuja District	23.23573	120.36846	27/01/2015	
Especies	Unidades de medida	Susceptibles	Casos	Muertos	Destruídos	Sacrificados			
Aves	Animales	1100	47	47	1053	0			
Población afectada	Turkey (tn69)								

Prefecture/City	Número de focos	District	Sub-district	Tipo de Unidad Epidemiológica	Localización	Latitud	Longitud	Fecha de inicio	Fecha de término
YUNLIN COUNTY- (otro informe - enviado)	-			Explotación	Baozhong Township	23.701306	120.2745	28/01/2015	
Especies	Unidades de medida	Susceptibles	Casos	Muertos	Destruídos	Sacrificados			
Aves	Animales	1250	972	972	278	0			
Población afectada	Geese (yl-303)								

Prefecture/City	Número de focos	District	Sub-district	Tipo de Unidad Epidemiológica	Localización	Latitud	Longitud	Fecha de inicio	Fecha de término
YUNLIN COUNTY- (otro informe - enviado)	-			Explotación	Dongshi Township	23.718961	120.269182	28/01/2015	
Especies	Unidades de medida	Susceptibles	Casos	Muertos	Destruídos	Sacrificados			
Aves	Animales	2600	348	348	2252	0			
Población afectada	Geese (yl-311)								

Prefecture/City	Número de focos	District	Sub-district	Tipo de Unidad Epidemiológica	Localización	Latitud	Longitud	Fecha de inicio	Fecha de término
-----------------	-----------------	----------	--------------	-------------------------------	--------------	---------	----------	-----------------	------------------

Prefecture/City	Número de focos	District	Sub-district	Tipo de Unidad Epidemiológica	Localización	Latitud	Longitud	Fecha de inicio	Fecha de término
Especies	Unidades de medida	Susceptibles	Casos	Muertos	Destruídos	Sacrificados			
YUNLIN COUNTY- (otro informe - enviado)	-			Explotación	Sihu Township	23.65044	120.26848	28/01/2015	
Especies	Unidades de medida	Susceptibles	Casos	Muertos	Destruídos	Sacrificados			
Aves	Animales	5400	3200	3200	2200	0			
Población afectada	Geese (yl-306)								

Prefecture/City	Número de focos	District	Sub-district	Tipo de Unidad Epidemiológica	Localización	Latitud	Longitud	Fecha de inicio	Fecha de término
YUNLIN COUNTY- (otro informe - enviado)	-			Explotación	Sihu Township	23.639199	120.158255	28/01/2015	
Especies	Unidades de medida	Susceptibles	Casos	Muertos	Destruídos	Sacrificados			
Aves	Animales	2400	1214	1214	1186	0			
Población afectada	Geese (yl-308)								

Prefecture/City	Número de focos	District	Sub-district	Tipo de Unidad Epidemiológica	Localización	Latitud	Longitud	Fecha de inicio	Fecha de término
YUNLIN COUNTY- (otro informe - enviado)	-			Explotación	Dongshi Township	23.702213	120.246667	28/01/2015	
Especies	Unidades de medida	Susceptibles	Casos	Muertos	Destruídos	Sacrificados			
Aves	Animales	2400	820	820	1580	0			
Población afectada	Geese (yl-310)								

Prefecture/City	Número de focos	District	Sub-district	Tipo de Unidad Epidemiológica	Localización	Latitud	Longitud	Fecha de inicio	Fecha de término
YUNLIN COUNTY- (otro informe - enviado)	-			Explotación	Yuanchang Township	23.66288	120.30441	28/01/2015	
Especies	Unidades de medida	Susceptibles	Casos	Muertos	Destruídos	Sacrificados			
Aves	Animales	3600	465	465	3135	0			
Población afectada	Geese (yl-304)								

Prefecture/City	Número de focos	District	Sub-district	Tipo de Unidad Epidemiológica	Localización	Latitud	Longitud	Fecha de inicio	Fecha de término
PINGTUNG COUNTY- (otro informe - enviado)	-			Explotación	Jiuru Township	22.73975	120.47053	28/01/2015	
Especies	Unidades de medida	Susceptibles	Casos	Muertos	Destruídos	Sacrificados			
Aves	Animales	10600	100	100			
Población afectada	Breeding geese (pt113)								

Prefecture/City	Número de focos	District	Sub-district	Tipo de Unidad Epidemiológica	Localización	Latitud	Longitud	Fecha de inicio	Fecha de término
YUNLIN COUNTY- (otro informe - enviado)	-			Explotación	Yuanchang Township	23.63008	120.319093	28/01/2015	
Especies	Unidades de medida	Susceptibles	Casos	Muertos	Destruídos	Sacrificados			
Aves	Animales	5400	778	778	4622	0			
Población afectada	Breeding geese (yl-302)								

Prefecture/City	Número de focos	District	Sub-district	Tipo de Unidad Epidemiológica	Localización	Latitud	Longitud	Fecha de inicio	Fecha de término
-----------------	-----------------	----------	--------------	-------------------------------	--------------	---------	----------	-----------------	------------------

Prefecture/City	Número de focos	District	Sub-district	Tipo de Unidad Epidemiológica	Localización	Latitud	Longitud	Fecha de inicio	Fecha de término
Especies	Unidades de medida	Susceptibles	Casos	Muertos	Destruídos	Sacrificados			
YUNLIN COUNTY- (otro informe - enviado)	-			Explotación	Taixi Township	23.745063	120.238857	28/01/2015	
Especies	Unidades de medida	Susceptibles	Casos	Muertos	Destruídos	Sacrificados			
Aves	Animales	4800	2008	2008	2792	0			
Población afectada	Geese (yl-309)								

Prefecture/City	Número de focos	District	Sub-district	Tipo de Unidad Epidemiológica	Localización	Latitud	Longitud	Fecha de inicio	Fecha de término
CHIAYI COUNTY- (otro informe - enviado)	-			Explotación	Xingang Township	23.519135	120.308653	28/01/2015	
Especies	Unidades de medida	Susceptibles	Casos	Muertos	Destruídos	Sacrificados			
Aves	Animales	5000	462	462	4538	0			
Población afectada	Geese (cy61)								

Prefecture/City	Número de focos	District	Sub-district	Tipo de Unidad Epidemiológica	Localización	Latitud	Longitud	Fecha de inicio	Fecha de término
YUNLIN COUNTY- (otro informe - enviado)	-			Explotación	Taixi Township	23.71218	120.603474	28/01/2015	
Especies	Unidades de medida	Susceptibles	Casos	Muertos	Destruídos	Sacrificados			
Aves	Animales	20000	7073	7073	12927	0			
Población afectada	Chickens (yl-300)								

Prefecture/City	Número de focos	District	Sub-district	Tipo de Unidad Epidemiológica	Localización	Latitud	Longitud	Fecha de inicio	Fecha de término
TAINAN CITY- (otro informe - enviado)	-			Explotación	Guiren District	22.94502	120.30396	28/01/2015	
Especies	Unidades de medida	Susceptibles	Casos	Muertos	Destruídos	Sacrificados			
Aves	Animales	2400	30	30	2370	0			
Población afectada	Geese (tn77)								

Prefecture/City	Número de focos	District	Sub-district	Tipo de Unidad Epidemiológica	Localización	Latitud	Longitud	Fecha de inicio	Fecha de término
PINGTUNG COUNTY- (otro informe - enviado)	-			Explotación	Gaoshu Township	22.80286	120.55726	28/01/2015	
Especies	Unidades de medida	Susceptibles	Casos	Muertos	Destruídos	Sacrificados			
Aves	Animales	22000	1520	1520	20480	0			
Población afectada	Native chickens (pt112)								

Prefecture/City	Número de focos	District	Sub-district	Tipo de Unidad Epidemiológica	Localización	Latitud	Longitud	Fecha de inicio	Fecha de término
YUNLIN COUNTY- (otro informe - enviado)	-			Explotación	Sihu Township	23.634588	120.156917	28/01/2015	
Especies	Unidades de medida	Susceptibles	Casos	Muertos	Destruídos	Sacrificados			
Aves	Animales	3700	2421	2421	1279	0			
Población afectada	Geese (yl-307)								

Prefecture/City	Número de focos	District	Sub-district	Tipo de Unidad Epidemiológica	Localización	Latitud	Longitud	Fecha de inicio	Fecha de término
-----------------	-----------------	----------	--------------	-------------------------------	--------------	---------	----------	-----------------	------------------

Prefecture/City	Número de focos	District	Sub-district	Tipo de Unidad Epidemiológica	Localización	Latitud	Longitud	Fecha de inicio	Fecha de término
Especies	Unidades de medida	Susceptibles	Casos	Muertos	Destruídos	Sacrificados			
YUNLIN COUNTY- (otro informe - enviado)	-			Explotación	Erlun Township	23.813794	120.386544	29/01/2015	
Especies	Unidades de medida	Susceptibles	Casos	Muertos	Destruídos	Sacrificados			
Aves	Animales	23000	1500	1500			
Población afectada	Chickens (yl-313)								

Prefecture/City	Número de focos	District	Sub-district	Tipo de Unidad Epidemiológica	Localización	Latitud	Longitud	Fecha de inicio	Fecha de término
YUNLIN COUNTY- (otro informe - enviado)	-			Explotación	Kouhu Township	23.620228	120.158709	29/01/2015	
Especies	Unidades de medida	Susceptibles	Casos	Muertos	Destruídos	Sacrificados			
Aves	Animales	2420	40	40			
Población afectada	Geese (yl-317)								

Prefecture/City	Número de focos	District	Sub-district	Tipo de Unidad Epidemiológica	Localización	Latitud	Longitud	Fecha de inicio	Fecha de término
PINGTUNG COUNTY- (otro informe - enviado)	-			Explotación	Jiuru Township	22.74519	120.5192	29/01/2015	
Especies	Unidades de medida	Susceptibles	Casos	Muertos	Destruídos	Sacrificados			
Aves	Animales	2700	1282	1282	1418	0			
Población afectada	Geese (pt116)								

Prefecture/City	Número de focos	District	Sub-district	Tipo de Unidad Epidemiológica	Localización	Latitud	Longitud	Fecha de inicio	Fecha de término
PINGTUNG COUNTY- (otro informe - enviado)	-			Explotación	Wanluan Township	22.60446	120.58001	29/01/2015	
Especies	Unidades de medida	Susceptibles	Casos	Muertos	Destruídos	Sacrificados			
Aves	Animales	10088	4088	4088			
Población afectada	Geese (pt114)								

Prefecture/City	Número de focos	District	Sub-district	Tipo de Unidad Epidemiológica	Localización	Latitud	Longitud	Fecha de inicio	Fecha de término
KAOHSIUNG- (otro informe - enviado)	-			Explotación	Daliao District	22.558855	120.415444	29/01/2015	
Especies	Unidades de medida	Susceptibles	Casos	Muertos	Destruídos	Sacrificados			
Aves	Animales	450	16	16	434	0			
Población afectada	Geese (kh12)								

Prefecture/City	Número de focos	District	Sub-district	Tipo de Unidad Epidemiológica	Localización	Latitud	Longitud	Fecha de inicio	Fecha de término
YUNLIN COUNTY- (otro informe - enviado)	-			Explotación	Kouhu Township	23.614107	120.198898	29/01/2015	
Especies	Unidades de medida	Susceptibles	Casos	Muertos	Destruídos	Sacrificados			
Aves	Animales	17129	1629	1629			
Población afectada	Geese (yl-316)								

Prefecture/City	Número de focos	District	Sub-district	Tipo de Unidad Epidemiológica	Localización	Latitud	Longitud	Fecha de inicio	Fecha de término
-----------------	-----------------	----------	--------------	-------------------------------	--------------	---------	----------	-----------------	------------------

Prefecture/City	Número de focos	District	Sub-district	Tipo de Unidad Epidemiológica	Localización	Latitud	Longitud	Fecha de inicio	Fecha de término
Especies	Unidades de medida	Susceptibles	Casos	Muertos	Destruídos	Sacrificados			
YUNLIN COUNTY- (otro informe - enviado)	-			Explotación	Huwei Township	23.729939	120.501697	29/01/2015	
Especies	Unidades de medida	Susceptibles	Casos	Muertos	Destruídos	Sacrificados			
Aves	Animales	34500	4500	4500			
Población afectada	Chickens (yl-312)								

Prefecture/City	Número de focos	District	Sub-district	Tipo de Unidad Epidemiológica	Localización	Latitud	Longitud	Fecha de inicio	Fecha de término
CHANGHUA COUNTY- (otro informe - enviado)	-			Explotación	Zhutang Township	23.870383	120.414456	29/01/2015	
Especies	Unidades de medida	Susceptibles	Casos	Muertos	Destruídos	Sacrificados			
Aves	Animales	3300	314	314	2986	0			
Población afectada	Geese (ch31)								

Prefecture/City	Número de focos	District	Sub-district	Tipo de Unidad Epidemiológica	Localización	Latitud	Longitud	Fecha de inicio	Fecha de término
TAINAN CITY- (otro informe - enviado)	-			Explotación	Rende District	22.92151	120.25611	29/01/2015	
Especies	Unidades de medida	Susceptibles	Casos	Muertos	Destruídos	Sacrificados			
Aves	Animales	5120	320	320			
Población afectada	Geese (tn81)								

Prefecture/City	Número de focos	District	Sub-district	Tipo de Unidad Epidemiológica	Localización	Latitud	Longitud	Fecha de inicio	Fecha de término
YUNLIN COUNTY- (otro informe - enviado)	-			Explotación	Lunbei Township	23.7618	120.303	30/01/2015	
Especies	Unidades de medida	Susceptibles	Casos	Muertos	Destruídos	Sacrificados			
Aves	Animales	2500	1490	1490	1010	0			
Población afectada	Pavos (yl-328)								

Prefecture/City	Número de focos	District	Sub-district	Tipo de Unidad Epidemiológica	Localización	Latitud	Longitud	Fecha de inicio	Fecha de término
YUNLIN COUNTY- (otro informe - enviado)	-			Explotación	Yuanchang Township	23.6324	120.322	30/01/2015	
Especies	Unidades de medida	Susceptibles	Casos	Muertos	Destruídos	Sacrificados			
Aves	Animales	3500	748	748	2752	0			
Población afectada	Gansos (yl-319)								

Prefecture/City	Número de focos	District	Sub-district	Tipo de Unidad Epidemiológica	Localización	Latitud	Longitud	Fecha de inicio	Fecha de término
TAINAN CITY- (otro informe - enviado)	-			Explotación	Baihe District	23.3624	120.462	30/01/2015	
Especies	Unidades de medida	Susceptibles	Casos	Muertos	Destruídos	Sacrificados			
Aves	Animales	6900	4192	4192	2708	0			
Población afectada	Geese (tn86)								

Prefecture/City	Número de focos	District	Sub-district	Tipo de Unidad Epidemiológica	Localización	Latitud	Longitud	Fecha de inicio	Fecha de término
-----------------	-----------------	----------	--------------	-------------------------------	--------------	---------	----------	-----------------	------------------

Prefecture/City	Número de focos	District	Sub-district	Tipo de Unidad Epidemiológica	Localización	Latitud	Longitud	Fecha de inicio	Fecha de término
Especies	Unidades de medida	Susceptibles	Casos	Muertos	Destruídos	Sacrificados			
HSINCHU CITY- (otro informe - enviado)	-			Explotación	Xiangshan District	24.73762	120.88714	30/01/2015	
Especies	Unidades de medida	Susceptibles	Casos	Muertos	Destruídos	Sacrificados			
Aves	Animales	180	2	2			
Población afectada	Layer ducks (hccity-1)								

Prefecture/City	Número de focos	District	Sub-district	Tipo de Unidad Epidemiológica	Localización	Latitud	Longitud	Fecha de inicio	Fecha de término
CHIAYI COUNTY- (otro informe - enviado)	-			Explotación	Puzi City	23.4301	120.209	30/01/2015	
Especies	Unidades de medida	Susceptibles	Casos	Muertos	Destruídos	Sacrificados			
Aves	Animales	4600	40	40	4560	0			
Población afectada	Geese (cy62)								

Prefecture/City	Número de focos	District	Sub-district	Tipo de Unidad Epidemiológica	Localización	Latitud	Longitud	Fecha de inicio	Fecha de término
TAINAN CITY- (otro informe - enviado)	-			Explotación	Guiren District	23.3651	120.454	30/01/2015	
Especies	Unidades de medida	Susceptibles	Casos	Muertos	Destruídos	Sacrificados			
Aves	Animales	2010	1036	1036	974	0			
Población afectada	Geese (tn85)								

Prefecture/City	Número de focos	District	Sub-district	Tipo de Unidad Epidemiológica	Localización	Latitud	Longitud	Fecha de inicio	Fecha de término
YUNLIN COUNTY- (otro informe - enviado)	-			Explotación	Dongshi Township	23.7105	120.274	30/01/2015	
Especies	Unidades de medida	Susceptibles	Casos	Muertos	Destruídos	Sacrificados			
Aves	Animales	2300	1048	1048	1252	0			
Población afectada	Gansos (yl-323)								

Prefecture/City	Número de focos	District	Sub-district	Tipo de Unidad Epidemiológica	Localización	Latitud	Longitud	Fecha de inicio	Fecha de término
PINGTUNG COUNTY- (otro informe - enviado)	-			Explotación	Yanpu Township	22.7579	120.579	30/01/2015	
Especies	Unidades de medida	Susceptibles	Casos	Muertos	Destruídos	Sacrificados			
Aves	Animales	2640	2305	2305	335	0			
Población afectada	Geese (pt117)								

Prefecture/City	Número de focos	District	Sub-district	Tipo de Unidad Epidemiológica	Localización	Latitud	Longitud	Fecha de inicio	Fecha de término
KAOHSIUNG- (otro informe - enviado)	-			Explotación	Alian Township	22.8919	120.313	30/01/2015	
Especies	Unidades de medida	Susceptibles	Casos	Muertos	Destruídos	Sacrificados			
Aves	Animales	7000	101	101	6899	0			
Población afectada	Geese (kh15)								

Prefecture/City	Número de focos	District	Sub-district	Tipo de Unidad Epidemiológica	Localización	Latitud	Longitud	Fecha de inicio	Fecha de término
-----------------	-----------------	----------	--------------	-------------------------------	--------------	---------	----------	-----------------	------------------

Prefecture/City	Número de focos	District	Sub-district	Tipo de Unidad Epidemiológica	Localización	Latitud	Longitud	Fecha de inicio	Fecha de término
Especies	Unidades de medida	Susceptibles	Casos	Muertos	Destruídos	Sacrificados			
YUNLIN COUNTY- (otro informe - enviado)	-			Explotación	Dongshi Township	23.701	120.26	30/01/2015	
Especies	Unidades de medida	Susceptibles	Casos	Muertos	Destruídos	Sacrificados			
Aves	Animales	8900	2081	2081	6819	0			
Población afectada	Pollos (yl-327)								

Prefecture/City	Número de focos	District	Sub-district	Tipo de Unidad Epidemiológica	Localización	Latitud	Longitud	Fecha de inicio	Fecha de término
YUNLIN COUNTY- (otro informe - enviado)	-			Explotación	Sihu Township	23.6557	120.179	30/01/2015	
Especies	Unidades de medida	Susceptibles	Casos	Muertos	Destruídos	Sacrificados			
Aves	Animales	1600	604	604	996	0			
Población afectada	Breeding geese (yl-331)								

Prefecture/City	Número de focos	District	Sub-district	Tipo de Unidad Epidemiológica	Localización	Latitud	Longitud	Fecha de inicio	Fecha de término
YUNLIN COUNTY- (otro informe - enviado)	-			Explotación	Yuanchang Township	23.6309	120.318	30/01/2015	
Especies	Unidades de medida	Susceptibles	Casos	Muertos	Destruídos	Sacrificados			
Aves	Animales	3700	2425	2425	1275	0			
Población afectada	Gansos reproductores (yl-318)								

Prefecture/City	Número de focos	District	Sub-district	Tipo de Unidad Epidemiológica	Localización	Latitud	Longitud	Fecha de inicio	Fecha de término
CHIAYI COUNTY- (otro informe - enviado)	-			Explotación	Lijiao Township	23.5205	120.291	31/01/2015	
Especies	Unidades de medida	Susceptibles	Casos	Muertos	Destruídos	Sacrificados			
Aves	Animales	2349	18	18			
Población afectada	Geese (cy65)								

Prefecture/City	Número de focos	District	Sub-district	Tipo de Unidad Epidemiológica	Localización	Latitud	Longitud	Fecha de inicio	Fecha de término
PINGTUNG COUNTY- (otro informe - enviado)	-			Explotación	Gaoshu Township	22.7904	120.582	31/01/2015	
Especies	Unidades de medida	Susceptibles	Casos	Muertos	Destruídos	Sacrificados			
Aves	Animales	20000	800	800			
Población afectada	Ducks (pt121)								

Prefecture/City	Número de focos	District	Sub-district	Tipo de Unidad Epidemiológica	Localización	Latitud	Longitud	Fecha de inicio	Fecha de término
YUNLIN COUNTY- (otro informe - enviado)	-			Explotación	Yuanchang Township	23.6341	120.315	31/01/2015	
Especies	Unidades de medida	Susceptibles	Casos	Muertos	Destruídos	Sacrificados			
Aves	Animales	2600	100	100			
Población afectada	Breeding geese (yl-338)								

Prefecture/City	Número de focos	District	Sub-district	Tipo de Unidad Epidemiológica	Localización	Latitud	Longitud	Fecha de inicio	Fecha de término
-----------------	-----------------	----------	--------------	-------------------------------	--------------	---------	----------	-----------------	------------------

Prefecture/City	Número de focos	District	Sub-district	Tipo de Unidad Epidemiológica	Localización	Latitud	Longitud	Fecha de inicio	Fecha de término
Especies	Unidades de medida	Susceptibles	Casos	Muertos	Destruídos	Sacrificados			
YUNLIN COUNTY- (otro informe - enviado)	-			Explotación	Yuanchang Township	23.6665	120.312	31/01/2015	
Especies	Unidades de medida	Susceptibles	Casos	Muertos	Destruídos	Sacrificados			
Aves	Animales	2700	250	250			
Población afectada	Geese (yl-336)								

Prefecture/City	Número de focos	District	Sub-district	Tipo de Unidad Epidemiológica	Localización	Latitud	Longitud	Fecha de inicio	Fecha de término
YUNLIN COUNTY- (otro informe - enviado)	-			Explotación	Sihu Township	23.6345	120.151	31/01/2015	
Especies	Unidades de medida	Susceptibles	Casos	Muertos	Destruídos	Sacrificados			
Aves	Animales	1200	100	100			
Población afectada	Geese (yl-333)								

Prefecture/City	Número de focos	District	Sub-district	Tipo de Unidad Epidemiológica	Localización	Latitud	Longitud	Fecha de inicio	Fecha de término
CHIAYI COUNTY- (otro informe - enviado)	-			Explotación	Budai Township	23.4408	120.216	31/01/2015	
Especies	Unidades de medida	Susceptibles	Casos	Muertos	Destruídos	Sacrificados			
Aves	Animales	2134	34	34			
Población afectada	Geese (cy63)								

Prefecture/City	Número de focos	District	Sub-district	Tipo de Unidad Epidemiológica	Localización	Latitud	Longitud	Fecha de inicio	Fecha de término
CHANGHUA COUNTY- (otro informe - enviado)	-			Explotación	Erlin Township	23.976385	120.414044	31/01/2015	
Especies	Unidades de medida	Susceptibles	Casos	Muertos	Destruídos	Sacrificados			
Aves	Animales	30000	350	350			
Población afectada	Pollos autóctonos (ch33)								

Prefecture/City	Número de focos	District	Sub-district	Tipo de Unidad Epidemiológica	Localización	Latitud	Longitud	Fecha de inicio	Fecha de término
CHIAYI COUNTY- (otro informe - enviado)	-			Explotación	Puzi City	23.4182	120.239	31/01/2015	
Especies	Unidades de medida	Susceptibles	Casos	Muertos	Destruídos	Sacrificados			
Aves	Animales	2270	20	20			
Población afectada	Geese (cy66)								

Prefecture/City	Número de focos	District	Sub-district	Tipo de Unidad Epidemiológica	Localización	Latitud	Longitud	Fecha de inicio	Fecha de término
PINGTUNG COUNTY- (otro informe - enviado)	-			Explotación	Ligang Township	22.774	120.531	31/01/2015	
Especies	Unidades de medida	Susceptibles	Casos	Muertos	Destruídos	Sacrificados			
Aves	Animales	30000	15000	15000			
Población afectada	Native chickens (pt120)								

Prefecture/City	Número de focos	District	Sub-district	Tipo de Unidad Epidemiológica	Localización	Latitud	Longitud	Fecha de inicio	Fecha de término
-----------------	-----------------	----------	--------------	-------------------------------	--------------	---------	----------	-----------------	------------------

Prefecture/City	Número de focos	District	Sub-district	Tipo de Unidad Epidemiológica	Localización	Latitud	Longitud	Fecha de inicio	Fecha de término
Especies	Unidades de medida	Susceptibles	Casos	Muertos	Destruídos	Sacrificados			
CHANGHUA COUNTY- (otro informe - enviado)	-			Explotación	Fangyuan Township	24.0100417	120.373822	31/01/2015	
Especies	Unidades de medida	Susceptibles	Casos	Muertos	Destruídos	Sacrificados			
Aves	Animales	28900	424	424			
Población afectada	Pollos autóctonos (ch32)								

Prefecture/City	Número de focos	District	Sub-district	Tipo de Unidad Epidemiológica	Localización	Latitud	Longitud	Fecha de inicio	Fecha de término
Especies	Unidades de medida	Susceptibles	Casos	Muertos	Destruídos	Sacrificados			
YUNLIN COUNTY- (otro informe - enviado)	-			Explotación	Sihu Township	23.6498	120.161	31/01/2015	
Especies	Unidades de medida	Susceptibles	Casos	Muertos	Destruídos	Sacrificados			
Aves	Animales	2800	50	50			
Población afectada	Geese (yl-334)								

Prefecture/City	Número de focos	District	Sub-district	Tipo de Unidad Epidemiológica	Localización	Latitud	Longitud	Fecha de inicio	Fecha de término
Especies	Unidades de medida	Susceptibles	Casos	Muertos	Destruídos	Sacrificados			
YUNLIN COUNTY- (otro informe - enviado)	-			Explotación	Taixi Township	23.720836	120.238866	31/01/2015	
Especies	Unidades de medida	Susceptibles	Casos	Muertos	Destruídos	Sacrificados			
Aves	Animales	14600	1000	1000			
Población afectada	Pollos autóctonos (yl-332)								

Prefecture/City	Número de focos	District	Sub-district	Tipo de Unidad Epidemiológica	Localización	Latitud	Longitud	Fecha de inicio	Fecha de término
Especies	Unidades de medida	Susceptibles	Casos	Muertos	Destruídos	Sacrificados			
PINGTUNG COUNTY- (otro informe - enviado)	-			Explotación	Ligang Township	22.8231	120.522	31/01/2015	
Especies	Unidades de medida	Susceptibles	Casos	Muertos	Destruídos	Sacrificados			
Aves	Animales	7500	2100	2100			
Población afectada	Geese (pt119)								

Prefecture/City	Número de focos	District	Sub-district	Tipo de Unidad Epidemiológica	Localización	Latitud	Longitud	Fecha de inicio	Fecha de término
Especies	Unidades de medida	Susceptibles	Casos	Muertos	Destruídos	Sacrificados			
- (otro informe - enviado)	-			No aplicable	Xinwu District	25.0014	121.08	31/01/2015	
Especies	Unidades de medida	Susceptibles	Casos	Muertos	Destruídos	Sacrificados			
Aves	Animales	400	10	10	390	0			
Población afectada	Gansos en un matadero (ty6)								

Prefecture/City	Número de focos	District	Sub-district	Tipo de Unidad Epidemiológica	Localización	Latitud	Longitud	Fecha de inicio	Fecha de término
Especies	Unidades de medida	Susceptibles	Casos	Muertos	Destruídos	Sacrificados			
PINGTUNG COUNTY- (otro informe - enviado)	-			Explotación	Yanpu Township	22.73609	120.59566	01/02/2015	
Especies	Unidades de medida	Susceptibles	Casos	Muertos	Destruídos	Sacrificados			
Aves	Animales	14000	4650	4650	9350	0			
Población afectada	Pollos autóctonos (pt126)								

Prefecture/City	Número de focos	District	Sub-district	Tipo de Unidad Epidemiológica	Localización	Latitud	Longitud	Fecha de inicio	Fecha de término
Especies	Unidades de medida	Susceptibles	Casos	Muertos	Destruídos	Sacrificados			
YUNLIN COUNTY- (otro informe - enviado)	-			Explotación	Shuilin Township	23.74417	120.36467	01/02/2015	

Prefecture/City	Número de focos	District	Sub-district	Tipo de Unidad Epidemiológica	Localización	Latitud	Longitud	Fecha de inicio	Fecha de término
Especies	Unidades de medida	Susceptibles	Casos	Muertos	Destruídos	Sacrificados			
Aves	Animales	3000	2803	2803	197	0			
Población afectada	Pavos (yl-344)								

Prefecture/City	Número de focos	District	Sub-district	Tipo de Unidad Epidemiológica	Localización	Latitud	Longitud	Fecha de inicio	Fecha de término
TAINAN CITY- (otro informe - enviado)	-			Explotación	Xinshi District	23.08584	120.32637	01/02/2015	
Especies	Unidades de medida	Susceptibles	Casos	Muertos	Destruídos	Sacrificados			
Aves	Animales	5200	913	913	4287	0			
Población afectada	Gansos (tn87)								

Prefecture/City	Número de focos	District	Sub-district	Tipo de Unidad Epidemiológica	Localización	Latitud	Longitud	Fecha de inicio	Fecha de término
YUNLIN COUNTY- (otro informe - enviado)	-			Explotación	Shuilin Township	22.63228	120.31694	01/02/2015	
Especies	Unidades de medida	Susceptibles	Casos	Muertos	Destruídos	Sacrificados			
Aves	Animales	6000	2906	2906	3094	0			
Población afectada	Gansos reproductores (yl-343-1)								

Prefecture/City	Número de focos	District	Sub-district	Tipo de Unidad Epidemiológica	Localización	Latitud	Longitud	Fecha de inicio	Fecha de término
PINGTUNG COUNTY- (otro informe - enviado)	-			Explotación	Jiuru Township	22.7403889	120.465111	01/02/2015	
Especies	Unidades de medida	Susceptibles	Casos	Muertos	Destruídos	Sacrificados			
Aves	Animales	11000	1100	1100			
Población afectada	Gansos reproductores (pt127)								

Prefecture/City	Número de focos	District	Sub-district	Tipo de Unidad Epidemiológica	Localización	Latitud	Longitud	Fecha de inicio	Fecha de término
YUNLIN COUNTY- (otro informe - enviado)	-			Explotación	Yuanchang Township	23.618057	120.316443	01/02/2015	
Especies	Unidades de medida	Susceptibles	Casos	Muertos	Destruídos	Sacrificados			
Aves	Animales	2500	1504	1504	996	0			
Población afectada	Gansos (yl-342)								

Prefecture/City	Número de focos	District	Sub-district	Tipo de Unidad Epidemiológica	Localización	Latitud	Longitud	Fecha de inicio	Fecha de término
PINGTUNG COUNTY- (otro informe - enviado)	-			Explotación	Gaoshu Township	22.81527	120.58591	01/02/2015	
Especies	Unidades de medida	Susceptibles	Casos	Muertos	Destruídos	Sacrificados			
Aves	Animales	13300	5513	5513	7787	0			
Población afectada	Pollos autóctonos (pt124)								

Prefecture/City	Número de focos	District	Sub-district	Tipo de Unidad Epidemiológica	Localización	Latitud	Longitud	Fecha de inicio	Fecha de término
PINGTUNG COUNTY- (otro informe - enviado)	-			Explotación	Yanpu Township	22.73611	120.59618	01/02/2015	
Especies	Unidades de medida	Susceptibles	Casos	Muertos	Destruídos	Sacrificados			
Aves	Animales	34000	8858	8858	25142	0			

Prefecture/City	Número de focos	District	Sub-district	Tipo de Unidad Epidemiológica	Localización	Latitud	Longitud	Fecha de inicio	Fecha de término
Especies	Unidades de medida	Susceptibles	Casos	Muertos	Destruídos	Sacrificados			
Población afectada	Pollos autóctonos (pt125)								

Prefecture/City	Número de focos	District	Sub-district	Tipo de Unidad Epidemiológica	Localización	Latitud	Longitud	Fecha de inicio	Fecha de término
YUNLIN COUNTY- (otro informe - enviado)	-			Explotación	Yuanchang Township 1	23.658551	120.28086	02/02/2015	
Especies	Unidades de medida	Susceptibles	Casos	Muertos	Destruídos	Sacrificados			
Aves	Animales	2940	128	128	2812	0			
Población afectada	Gansos (yl-347)								

Prefecture/City	Número de focos	District	Sub-district	Tipo de Unidad Epidemiológica	Localización	Latitud	Longitud	Fecha de inicio	Fecha de término
TAINAN CITY- (otro informe - enviado)	-			Explotación	Guanmiao District	22.9235926	120.327863	02/02/2015	
Especies	Unidades de medida	Susceptibles	Casos	Muertos	Destruídos	Sacrificados			
Aves	Animales	6650	680	680	5970	0			
Población afectada	Gansos (tn92)								

Prefecture/City	Número de focos	District	Sub-district	Tipo de Unidad Epidemiológica	Localización	Latitud	Longitud	Fecha de inicio	Fecha de término
YUNLIN COUNTY- (otro informe - enviado)	-			Explotación	Dongshi Township	23.70495	120.25011	02/02/2015	
Especies	Unidades de medida	Susceptibles	Casos	Muertos	Destruídos	Sacrificados			
Aves	Animales	1480	379	379	1101	0			
Población afectada	Gansos (yl-350)								

Prefecture/City	Número de focos	District	Sub-district	Tipo de Unidad Epidemiológica	Localización	Latitud	Longitud	Fecha de inicio	Fecha de término
CHANGHUA COUNTY- (otro informe - enviado)	-			Explotación	Dacheng Township	23.84375	120.345667	02/02/2015	
Especies	Unidades de medida	Susceptibles	Casos	Muertos	Destruídos	Sacrificados			
Aves	Animales	1200	18	18			
Población afectada	Gansos (ch35)								

Prefecture/City	Número de focos	District	Sub-district	Tipo de Unidad Epidemiológica	Localización	Latitud	Longitud	Fecha de inicio	Fecha de término
PINGTUNG COUNTY- (otro informe - enviado)	-			Explotación	Yanpu Township	22.7521874	120.559375	02/02/2015	
Especies	Unidades de medida	Susceptibles	Casos	Muertos	Destruídos	Sacrificados			
Aves	Animales	24000	4000	4000			
Población afectada	Pollos autóctonos (pt128)								

Prefecture/City	Número de focos	District	Sub-district	Tipo de Unidad Epidemiológica	Localización	Latitud	Longitud	Fecha de inicio	Fecha de término
CHANGHUA COUNTY- (otro informe - enviado)	-			Explotación	Zhutang Township	23.867389	120.412973	02/02/2015	
Especies	Unidades de medida	Susceptibles	Casos	Muertos	Destruídos	Sacrificados			
Aves	Animales	3030	35	35			
Población afectada	Gansos (ch34)								

Prefecture/City	Número de focos	District	Sub-district	Tipo de Unidad Epidemiológica	Localización	Latitud	Longitud	Fecha de inicio	Fecha de término
YUNLIN COUNTY- (otro informe - enviado)	-			Explotación	Yuanchang Township	23.621681	120.33756	02/02/2015	
Especies	Unidades de medida	Susceptibles	Casos	Muertos	Destruídos	Sacrificados			
Aves	Animales	6160	3138	3138	3022	0			
Población afectada	Gansos (yl-349)								

Prefecture/City	Número de focos	District	Sub-district	Tipo de Unidad Epidemiológica	Localización	Latitud	Longitud	Fecha de inicio	Fecha de término
TAINAN CITY- (otro informe - enviado)	-			Explotación	Lijia District	23.2512	120.3406	02/02/2015	
Especies	Unidades de medida	Susceptibles	Casos	Muertos	Destruídos	Sacrificados			
Aves	Animales	7520	1497	1497	6023	0			
Población afectada	Pollos autóctonos (tn91)								

Prefecture/City	Número de focos	District	Sub-district	Tipo de Unidad Epidemiológica	Localización	Latitud	Longitud	Fecha de inicio	Fecha de término
CHIAYI COUNTY- (otro informe - enviado)	-			Explotación	Shuishang Township	23.40881	120.361641	02/02/2015	
Especies	Unidades de medida	Susceptibles	Casos	Muertos	Destruídos	Sacrificados			
Aves	Animales	2400	100	100			
Población afectada	Gansos (cy68)								

Prefecture/City	Número de focos	District	Sub-district	Tipo de Unidad Epidemiológica	Localización	Latitud	Longitud	Fecha de inicio	Fecha de término
CHIAYI COUNTY- (otro informe - enviado)	-			Explotación	Lijiao Township	23.517574	120.269355	02/02/2015	
Especies	Unidades de medida	Susceptibles	Casos	Muertos	Destruídos	Sacrificados			
Aves	Animales	1800	100	100			
Población afectada	Gansos (cy69)								

Prefecture/City	Número de focos	District	Sub-district	Tipo de Unidad Epidemiológica	Localización	Latitud	Longitud	Fecha de inicio	Fecha de término
YUNLIN COUNTY- (otro informe - enviado)	-			Explotación	Kouhu Township	23.6168	120.17112	02/02/2015	
Especies	Unidades de medida	Susceptibles	Casos	Muertos	Destruídos	Sacrificados			
Aves	Animales	2950	50	50			
Población afectada	Gansos (yl-346)								

Prefecture/City	Número de focos	District	Sub-district	Tipo de Unidad Epidemiológica	Localización	Latitud	Longitud	Fecha de inicio	Fecha de término
KAOHSIUNG- (otro informe - enviado)	-			Explotación	Alian District	22.89077	120.28877	02/02/2015	
Especies	Unidades de medida	Susceptibles	Casos	Muertos	Destruídos	Sacrificados			
Aves	Animales	2800	100	100			
Población afectada	Gansos (kh17)								

Prefecture/City	Número de focos	District	Sub-district	Tipo de Unidad Epidemiológica	Localización	Latitud	Longitud	Fecha de inicio	Fecha de término
-----------------	-----------------	----------	--------------	-------------------------------	--------------	---------	----------	-----------------	------------------

Prefecture/City	Número de focos	District	Sub-district	Tipo de Unidad Epidemiológica	Localización	Latitud	Longitud	Fecha de inicio	Fecha de término
Especies	Unidades de medida	Susceptibles	Casos	Muertos	Destruídos	Sacrificados			
PINGTUNG COUNTY- (otro informe - enviado)	-			Explotación	Ligang Township	22.8061	120.472	03/02/2015	
Especies	Unidades de medida	Susceptibles	Casos	Muertos	Destruídos	Sacrificados			
Aves	Animales	23000	6257	6257	16743	0			
Población afectada	Pollos autóctonos (pt129)								

Prefecture/City	Número de focos	District	Sub-district	Tipo de Unidad Epidemiológica	Localización	Latitud	Longitud	Fecha de inicio	Fecha de término
CHIAYI COUNTY- (otro informe - enviado)	-			Explotación	Liujiao Township	23.4773	120.236	03/02/2015	
Especies	Unidades de medida	Susceptibles	Casos	Muertos	Destruídos	Sacrificados			
Aves	Animales	5220	150	150	5070	0			
Población afectada	Gansos (cy71)								

Prefecture/City	Número de focos	District	Sub-district	Tipo de Unidad Epidemiológica	Localización	Latitud	Longitud	Fecha de inicio	Fecha de término
TAINAN CITY- (otro informe - enviado)	-			Explotación	Guiren District	22.9398	120.288	03/02/2015	
Especies	Unidades de medida	Susceptibles	Casos	Muertos	Destruídos	Sacrificados			
Aves	Animales	2560	197	197	2363	0			
Población afectada	Gansos (tn96)								

Prefecture/City	Número de focos	District	Sub-district	Tipo de Unidad Epidemiológica	Localización	Latitud	Longitud	Fecha de inicio	Fecha de término
YUNLIN COUNTY- (otro informe - enviado)	-			Explotación	Dongshi Township	23.7039	120.27	03/02/2015	
Especies	Unidades de medida	Susceptibles	Casos	Muertos	Destruídos	Sacrificados			
Aves	Animales	4700	960	960	3740	0			
Población afectada	Gansos (yl-356)								

Prefecture/City	Número de focos	District	Sub-district	Tipo de Unidad Epidemiológica	Localización	Latitud	Longitud	Fecha de inicio	Fecha de término
PINGTUNG COUNTY- (otro informe - enviado)	-			Explotación	Gaoshu Township	22.8165	120.575	04/02/2015	
Especies	Unidades de medida	Susceptibles	Casos	Muertos	Destruídos	Sacrificados			
Aves	Animales	22000	5519	5519	16481	0			
Población afectada	Pollos (pt133)								

Prefecture/City	Número de focos	District	Sub-district	Tipo de Unidad Epidemiológica	Localización	Latitud	Longitud	Fecha de inicio	Fecha de término
PINGTUNG COUNTY- (otro informe - enviado)	-			Explotación	Ligang Township	22.8306	120.52	04/02/2015	
Especies	Unidades de medida	Susceptibles	Casos	Muertos	Destruídos	Sacrificados			
Aves	Animales	3800	526	526	3274	0			
Población afectada	Gansos (pt130)								

Prefecture/City	Número de focos	District	Sub-district	Tipo de Unidad Epidemiológica	Localización	Latitud	Longitud	Fecha de inicio	Fecha de término
-----------------	-----------------	----------	--------------	-------------------------------	--------------	---------	----------	-----------------	------------------

Prefecture/City	Número de focos	District	Sub-district	Tipo de Unidad Epidemiológica	Localización	Latitud	Longitud	Fecha de inicio	Fecha de término
Especies	Unidades de medida	Susceptibles	Casos	Muertos	Destruídos	Sacrificados			
CHIAYI COUNTY- (otro informe - enviado)	-			Explotación	Budai Township	23.4222	120.216	04/02/2015	
Especies	Unidades de medida	Susceptibles	Casos	Muertos	Destruídos	Sacrificados			
Aves	Animales	2150	596	596	1554	0			
Población afectada	Gansos (cy73)								

Prefecture/City	Número de focos	District	Sub-district	Tipo de Unidad Epidemiológica	Localización	Latitud	Longitud	Fecha de inicio	Fecha de término
Especies	Unidades de medida	Susceptibles	Casos	Muertos	Destruídos	Sacrificados			
YUNLIN COUNTY- (otro informe - enviado)	-			Explotación	Dongshi Township	23.7169	120.247	04/02/2015	
Especies	Unidades de medida	Susceptibles	Casos	Muertos	Destruídos	Sacrificados			
Aves	Animales	4800	2659	2659	2141	0			
Población afectada	Gansos (yl-365)								

Prefecture/City	Número de focos	District	Sub-district	Tipo de Unidad Epidemiológica	Localización	Latitud	Longitud	Fecha de inicio	Fecha de término
Especies	Unidades de medida	Susceptibles	Casos	Muertos	Destruídos	Sacrificados			
YUNLIN COUNTY- (otro informe - enviado)	-			Explotación	Yuanchang Township	23.6266	120.322	04/02/2015	
Especies	Unidades de medida	Susceptibles	Casos	Muertos	Destruídos	Sacrificados			
Aves	Animales	2400	1225	1225	1175	0			
Población afectada	Gansos (yl-358)								

Prefecture/City	Número de focos	District	Sub-district	Tipo de Unidad Epidemiológica	Localización	Latitud	Longitud	Fecha de inicio	Fecha de término
Especies	Unidades de medida	Susceptibles	Casos	Muertos	Destruídos	Sacrificados			
YUNLIN COUNTY- (otro informe - enviado)	-			Explotación	Sihu Township	23.654	120.152	04/02/2015	
Especies	Unidades de medida	Susceptibles	Casos	Muertos	Destruídos	Sacrificados			
Aves	Animales	2400	1360	1360	1040	0			
Población afectada	Gansos (yl-360)								

Prefecture/City	Número de focos	District	Sub-district	Tipo de Unidad Epidemiológica	Localización	Latitud	Longitud	Fecha de inicio	Fecha de término
Especies	Unidades de medida	Susceptibles	Casos	Muertos	Destruídos	Sacrificados			
YUNLIN COUNTY- (otro informe - enviado)	-			Explotación	Dongshi Township	23.6753	120.275	04/02/2015	
Especies	Unidades de medida	Susceptibles	Casos	Muertos	Destruídos	Sacrificados			
Aves	Animales	2400	21	21	2379	0			
Población afectada	Gansos (yl-364)								

Prefecture/City	Número de focos	District	Sub-district	Tipo de Unidad Epidemiológica	Localización	Latitud	Longitud	Fecha de inicio	Fecha de término
Especies	Unidades de medida	Susceptibles	Casos	Muertos	Destruídos	Sacrificados			
CHIAYI COUNTY- (otro informe - enviado)	-			Explotación	Budai Township	23.4304	120.219	04/02/2015	
Especies	Unidades de medida	Susceptibles	Casos	Muertos	Destruídos	Sacrificados			
Aves	Animales	5040	2142	2142	2898	0			
Población afectada	Gansos (cy75)								

Prefecture/City	Número de focos	District	Sub-district	Tipo de Unidad Epidemiológica	Localización	Latitud	Longitud	Fecha de inicio	Fecha de término
-----------------	-----------------	----------	--------------	-------------------------------	--------------	---------	----------	-----------------	------------------

Prefecture/City	Número de focos	District	Sub-district	Tipo de Unidad Epidemiológica	Localización	Latitud	Longitud	Fecha de inicio	Fecha de término
Especies	Unidades de medida	Susceptibles	Casos	Muertos	Destruídos	Sacrificados			
CHIAYI COUNTY- (otro informe - enviado)	-			Explotación	Budai Township	23.4299	120.218	04/02/2015	
Especies	Unidades de medida	Susceptibles	Casos	Muertos	Destruídos	Sacrificados			
Aves	Animales	2000	530	530	1470	0			
Población afectada	Gansos (cy74)								

Prefecture/City	Número de focos	District	Sub-district	Tipo de Unidad Epidemiológica	Localización	Latitud	Longitud	Fecha de inicio	Fecha de término
CHIAYI COUNTY- (otro informe - enviado)	-			Explotación	Liujiao Township	23.5167	120.255	04/02/2015	
Especies	Unidades de medida	Susceptibles	Casos	Muertos	Destruídos	Sacrificados			
Aves	Animales	2460	190	190	2270	0			
Población afectada	Gansos (cy78)								

Prefecture/City	Número de focos	District	Sub-district	Tipo de Unidad Epidemiológica	Localización	Latitud	Longitud	Fecha de inicio	Fecha de término
PINGTUNG COUNTY- (otro informe - enviado)	-			Explotación	Ligang Township	22.8072	120.48	04/02/2015	
Especies	Unidades de medida	Susceptibles	Casos	Muertos	Destruídos	Sacrificados			
Aves	Animales	28400	7355	7355	21045	0			
Población afectada	Pollos autóctonos (pt132)								

Prefecture/City	Número de focos	District	Sub-district	Tipo de Unidad Epidemiológica	Localización	Latitud	Longitud	Fecha de inicio	Fecha de término
YUNLIN COUNTY- (otro informe - enviado)	-			Explotación	Taixi Township	23.7366	120.228	04/02/2015	
Especies	Unidades de medida	Susceptibles	Casos	Muertos	Destruídos	Sacrificados			
Aves	Animales	12500	6233	6233	6267	0			
Población afectada	Pollos autóctonos (yl-366)								

Prefecture/City	Número de focos	District	Sub-district	Tipo de Unidad Epidemiológica	Localización	Latitud	Longitud	Fecha de inicio	Fecha de término
TAICHUNG CITY- (otro informe - enviado)	-			Explotación	Waipu District	24.3505	120.707	04/02/2015	
Especies	Unidades de medida	Susceptibles	Casos	Muertos	Destruídos	Sacrificados			
Aves	Animales	570	75	75	495	0			
Población afectada	Gansos (tc6)								

Prefecture/City	Número de focos	District	Sub-district	Tipo de Unidad Epidemiológica	Localización	Latitud	Longitud	Fecha de inicio	Fecha de término
YUNLIN COUNTY- (otro informe - enviado)	-			Explotación	Dounan Township	23.7085	120.489	04/02/2015	
Especies	Unidades de medida	Susceptibles	Casos	Muertos	Destruídos	Sacrificados			
Aves	Animales	3279	2131	2131	1148	0			
Población afectada	Gansos (yl-362)								

Prefecture/City	Número de focos	District	Sub-district	Tipo de Unidad Epidemiológica	Localización	Latitud	Longitud	Fecha de inicio	Fecha de término
-----------------	-----------------	----------	--------------	-------------------------------	--------------	---------	----------	-----------------	------------------

Prefecture/City	Número de focos	District	Sub-district	Tipo de Unidad Epidemiológica	Localización	Latitud	Longitud	Fecha de inicio	Fecha de término
Especies	Unidades de medida	Susceptibles	Casos	Muertos	Destruídos	Sacrificados			
CHIAYI COUNTY- (otro informe - enviado)	-			Explotación	Liujiao Township	23.4822	120.241	04/02/2015	
Especies	Unidades de medida	Susceptibles	Casos	Muertos	Destruídos	Sacrificados			
Aves	Animales	1500	1	1	1499	0			
Población afectada	Gansos reproductores (cy77)								

Prefecture/City	Número de focos	District	Sub-district	Tipo de Unidad Epidemiológica	Localización	Latitud	Longitud	Fecha de inicio	Fecha de término
TAINAN CITY- (otro informe - enviado)	-			Explotación	Guiren District	22.950976	120.27722	04/02/2015	
Especies	Unidades de medida	Susceptibles	Casos	Muertos	Destruídos	Sacrificados			
Aves	Animales	3100	31	31	3069	0			
Población afectada	Gansos (tn99)								

Prefecture/City	Número de focos	District	Sub-district	Tipo de Unidad Epidemiológica	Localización	Latitud	Longitud	Fecha de inicio	Fecha de término
YUNLIN COUNTY- (otro informe - enviado)	-			No aplicable	Mailiao Township	23.7745	120.267	04/02/2015	
Especies	Unidades de medida	Susceptibles	Casos	Muertos	Destruídos	Sacrificados			
Aves	Animales	1189	202	202			
Población afectada	Gansos en un matadero (yl-357)								

Prefecture/City	Número de focos	District	Sub-district	Tipo de Unidad Epidemiológica	Localización	Latitud	Longitud	Fecha de inicio	Fecha de término
PINGTUNG COUNTY- (otro informe - enviado)	-			Explotación	Ligang Township	22.808	120.48	04/02/2015	
Especies	Unidades de medida	Susceptibles	Casos	Muertos	Destruídos	Sacrificados			
Aves	Animales	20600	8600	8600	12000	0			
Población afectada	Pollos autóctonos (pt131)								

Prefecture/City	Número de focos	District	Sub-district	Tipo de Unidad Epidemiológica	Localización	Latitud	Longitud	Fecha de inicio	Fecha de término
PINGTUNG COUNTY- (otro informe - enviado)	-			Explotación	Yanpu Township	22.7498	120.551	05/02/2015	
Especies	Unidades de medida	Susceptibles	Casos	Muertos	Destruídos	Sacrificados			
Aves	Animales	2800	1300	1300	1500	0			
Población afectada	Gansos (pt134)								

Prefecture/City	Número de focos	District	Sub-district	Tipo de Unidad Epidemiológica	Localización	Latitud	Longitud	Fecha de inicio	Fecha de término
PINGTUNG COUNTY- (otro informe - enviado)	-			Explotación	Gaoshu Township	22.7903	120.597	05/02/2015	
Especies	Unidades de medida	Susceptibles	Casos	Muertos	Destruídos	Sacrificados			
Aves	Animales	17500	9321	9321	8179	0			
Población afectada	Pollos autóctonos (pt135)								

Prefecture/City	Número de focos	District	Sub-district	Tipo de Unidad Epidemiológica	Localización	Latitud	Longitud	Fecha de inicio	Fecha de término
-----------------	-----------------	----------	--------------	-------------------------------	--------------	---------	----------	-----------------	------------------

Prefecture/City	Número de focos	District	Sub-district	Tipo de Unidad Epidemiológica	Localización	Latitud	Longitud	Fecha de inicio	Fecha de término
Especies	Unidades de medida	Susceptibles	Casos	Muertos	Destruídos	Sacrificados			
TAINAN CITY- (otro informe - enviado)	-			Explotación	Liuying District	23.2594	120.352	05/02/2015	
Especies	Unidades de medida	Susceptibles	Casos	Muertos	Destruídos	Sacrificados			
Aves	Animales	30000	4000	4000			
Población afectada	Pollos autóctonos (tn100)								

Prefecture/City	Número de focos	District	Sub-district	Tipo de Unidad Epidemiológica	Localización	Latitud	Longitud	Fecha de inicio	Fecha de término
Especies	Unidades de medida	Susceptibles	Casos	Muertos	Destruídos	Sacrificados			
PINGTUNG COUNTY- (otro informe - enviado)	-			Explotación	Ligang Township	22.81225	120.47522	06/02/2015	
Especies	Unidades de medida	Susceptibles	Casos	Muertos	Destruídos	Sacrificados			
Aves	Animales	29900	16964	16964	12936	0			
Población afectada	Pollos autóctonos (pt137)								

Prefecture/City	Número de focos	District	Sub-district	Tipo de Unidad Epidemiológica	Localización	Latitud	Longitud	Fecha de inicio	Fecha de término
Especies	Unidades de medida	Susceptibles	Casos	Muertos	Destruídos	Sacrificados			
CHANGHUA COUNTY- (otro informe - enviado)	-			Explotación	Dacheng Township	23.8566	120.307	06/02/2015	
Especies	Unidades de medida	Susceptibles	Casos	Muertos	Destruídos	Sacrificados			
Aves	Animales	2400	444	444	1956	0			
Población afectada	Pavos (ch36)								

Prefecture/City	Número de focos	District	Sub-district	Tipo de Unidad Epidemiológica	Localización	Latitud	Longitud	Fecha de inicio	Fecha de término
Especies	Unidades de medida	Susceptibles	Casos	Muertos	Destruídos	Sacrificados			
YUNLIN COUNTY- (otro informe - enviado)	-			Explotación	Sihu Township	23.68621	120.17389	06/02/2015	
Especies	Unidades de medida	Susceptibles	Casos	Muertos	Destruídos	Sacrificados			
Aves	Animales	14000	7120	7120	6880	0			
Población afectada	Pollos (yl-371)								

Prefecture/City	Número de focos	District	Sub-district	Tipo de Unidad Epidemiológica	Localización	Latitud	Longitud	Fecha de inicio	Fecha de término
Especies	Unidades de medida	Susceptibles	Casos	Muertos	Destruídos	Sacrificados			
KAOHSIUNG- (otro informe - enviado)	-			Explotación	Shanlin District	22.9328	120.528	06/02/2015	
Especies	Unidades de medida	Susceptibles	Casos	Muertos	Destruídos	Sacrificados			
Aves	Animales	2500	58	58	2442	0			
Población afectada	Gansos (kh-19)								

Prefecture/City	Número de focos	District	Sub-district	Tipo de Unidad Epidemiológica	Localización	Latitud	Longitud	Fecha de inicio	Fecha de término
Especies	Unidades de medida	Susceptibles	Casos	Muertos	Destruídos	Sacrificados			
YUNLIN COUNTY- (otro informe - enviado)	-			Explotación	Tuku Township	23.69841	120.34023	06/02/2015	
Especies	Unidades de medida	Susceptibles	Casos	Muertos	Destruídos	Sacrificados			
Aves	Animales	2520	2224	2224	296	0			
Población afectada	Gansos (yl-374)								

Prefecture/City	Número de focos	District	Sub-district	Tipo de Unidad Epidemiológica	Localización	Latitud	Longitud	Fecha de inicio	Fecha de término
-----------------	-----------------	----------	--------------	-------------------------------	--------------	---------	----------	-----------------	------------------

Prefecture/City	Número de focos	District	Sub-district	Tipo de Unidad Epidemiológica	Localización	Latitud	Longitud	Fecha de inicio	Fecha de término
Especies	Unidades de medida	Susceptibles	Casos	Muertos	Destruídos	Sacrificados			
CHIAYI COUNTY- (otro informe - enviado)	-			Explotación	Liujiao Township	23.51386	120.28946	06/02/2015	
Especies	Unidades de medida	Susceptibles	Casos	Muertos	Destruídos	Sacrificados			
Aves	Animales	1280	43	43	1237	0			
Población afectada	Gansos (cy80)								

Prefecture/City	Número de focos	District	Sub-district	Tipo de Unidad Epidemiológica	Localización	Latitud	Longitud	Fecha de inicio	Fecha de término
KAOHSIUNG- (otro informe - enviado)	-			Explotación	Neimen District	22.9246	120.439	06/02/2015	
Especies	Unidades de medida	Susceptibles	Casos	Muertos	Destruídos	Sacrificados			
Aves	Animales	6060	2379	2379	3681	0			
Población afectada	Gansos (kh-18)								

Prefecture/City	Número de focos	District	Sub-district	Tipo de Unidad Epidemiológica	Localización	Latitud	Longitud	Fecha de inicio	Fecha de término
YUNLIN COUNTY- (otro informe - enviado)	-			Explotación	Yuanchang Township	23.66253	120.32095	06/02/2015	
Especies	Unidades de medida	Susceptibles	Casos	Muertos	Destruídos	Sacrificados			
Aves	Animales	4000	3208	3208	792	0			
Población afectada	Gansos reproductores (yl-375)								

Prefecture/City	Número de focos	District	Sub-district	Tipo de Unidad Epidemiológica	Localización	Latitud	Longitud	Fecha de inicio	Fecha de término
PINGTUNG COUNTY- (otro informe - enviado)	-			Explotación	Gaoshu Township	22.79201	120.29044	07/02/2015	
Especies	Unidades de medida	Susceptibles	Casos	Muertos	Destruídos	Sacrificados			
Aves	Animales	20000	7035	7035	12965	0			
Población afectada	Pollos autóctonos (pt138)								

Prefecture/City	Número de focos	District	Sub-district	Tipo de Unidad Epidemiológica	Localización	Latitud	Longitud	Fecha de inicio	Fecha de término
YUNLIN COUNTY- (otro informe - enviado)	-			Explotación	Mailiao Township	23.781529	120.2677	07/02/2015	
Especies	Unidades de medida	Susceptibles	Casos	Muertos	Destruídos	Sacrificados			
Aves	Animales	6800	3989	3989	2811	0			
Población afectada	Gansos (yl-377)								

Prefecture/City	Número de focos	District	Sub-district	Tipo de Unidad Epidemiológica	Localización	Latitud	Longitud	Fecha de inicio	Fecha de término
PINGTUNG COUNTY- (otro informe - enviado)	-			Explotación	Yanpu Township	22.747319	120.54271	07/02/2015	
Especies	Unidades de medida	Susceptibles	Casos	Muertos	Destruídos	Sacrificados			
Aves	Animales	2430	1897	1897	533	0			
Población afectada	Gansos (pt139)								

Prefecture/City	Número de focos	District	Sub-district	Tipo de Unidad Epidemiológica	Localización	Latitud	Longitud	Fecha de inicio	Fecha de término
-----------------	-----------------	----------	--------------	-------------------------------	--------------	---------	----------	-----------------	------------------

Prefecture/City	Número de focos	District	Sub-district	Tipo de Unidad Epidemiológica	Localización	Latitud	Longitud	Fecha de inicio	Fecha de término
Especies	Unidades de medida	Susceptibles	Casos	Muertos	Destruídos	Sacrificados			
CHIAYI COUNTY- (otro informe - enviado)	-			Explotación	Liujiao Township	23.50385	120.25467	07/02/2015	
Especies	Unidades de medida	Susceptibles	Casos	Muertos	Destruídos	Sacrificados			
Aves	Animales	3600	10	10	3590	0			
Población afectada	Gansos (cy83)								

Prefecture/City	Número de focos	District	Sub-district	Tipo de Unidad Epidemiológica	Localización	Latitud	Longitud	Fecha de inicio	Fecha de término
Especies	Unidades de medida	Susceptibles	Casos	Muertos	Destruídos	Sacrificados			
CHANGHUA COUNTY- (otro informe - enviado)	-			Explotación	Dacheng Township	23.84231	120.30103	08/02/2015	
Especies	Unidades de medida	Susceptibles	Casos	Muertos	Destruídos	Sacrificados			
Aves	Animales	2400	40	40	2360	0			
Población afectada	Gansos (ch37)								

Prefecture/City	Número de focos	District	Sub-district	Tipo de Unidad Epidemiológica	Localización	Latitud	Longitud	Fecha de inicio	Fecha de término
Especies	Unidades de medida	Susceptibles	Casos	Muertos	Destruídos	Sacrificados			
YUNLIN COUNTY- (otro informe - enviado)	-			Explotación	Huwei Township	23.7142	120.405	09/02/2015	
Especies	Unidades de medida	Susceptibles	Casos	Muertos	Destruídos	Sacrificados			
Aves	Animales	25600	9873	9873	15727	0			
Población afectada	Pollos autóctonos (yl-380)								

Prefecture/City	Número de focos	District	Sub-district	Tipo de Unidad Epidemiológica	Localización	Latitud	Longitud	Fecha de inicio	Fecha de término
Especies	Unidades de medida	Susceptibles	Casos	Muertos	Destruídos	Sacrificados			
PINGTUNG COUNTY- (otro informe - enviado)	-			Explotación	Gaoshu Township	22.81192	120.57364	09/02/2015	
Especies	Unidades de medida	Susceptibles	Casos	Muertos	Destruídos	Sacrificados			
Aves	Animales	27000	6767	6767	20233	0			
Población afectada	Pollos autóctonos (pt143)								

Prefecture/City	Número de focos	District	Sub-district	Tipo de Unidad Epidemiológica	Localización	Latitud	Longitud	Fecha de inicio	Fecha de término
Especies	Unidades de medida	Susceptibles	Casos	Muertos	Destruídos	Sacrificados			
PINGTUNG COUNTY- (otro informe - enviado)	-			Explotación	Neipu Township	22.68047	120.58432	09/02/2015	
Especies	Unidades de medida	Susceptibles	Casos	Muertos	Destruídos	Sacrificados			
Aves	Animales	11279	1130	1130	10149	0			
Población afectada	Patos (pt146)								

Prefecture/City	Número de focos	District	Sub-district	Tipo de Unidad Epidemiológica	Localización	Latitud	Longitud	Fecha de inicio	Fecha de término
Especies	Unidades de medida	Susceptibles	Casos	Muertos	Destruídos	Sacrificados			
CHIAYI COUNTY- (otro informe - enviado)	-			Explotación	Liujiao Township	23.49042	120.25188	09/02/2015	
Especies	Unidades de medida	Susceptibles	Casos	Muertos	Destruídos	Sacrificados			
Aves	Animales	4420	1634	1634	2786	0			
Población afectada	Gansos (cy87)								

Prefecture/City	Número de focos	District	Sub-district	Tipo de Unidad Epidemiológica	Localización	Latitud	Longitud	Fecha de inicio	Fecha de término
-----------------	-----------------	----------	--------------	-------------------------------	--------------	---------	----------	-----------------	------------------

Prefecture/City	Número de focos	District	Sub-district	Tipo de Unidad Epidemiológica	Localización	Latitud	Longitud	Fecha de inicio	Fecha de término
Especies	Unidades de medida	Susceptibles	Casos	Muertos	Destruídos	Sacrificados			
PINGTUNG COUNTY- (otro informe - enviado)	-			Explotación	Gaoshu Township	22.80297	120.56619	09/02/2015	
Especies	Unidades de medida	Susceptibles	Casos	Muertos	Destruídos	Sacrificados			
Aves	Animales	21000	5582	5582	15418	0			
Población afectada	Pollos (pt144)								

Prefecture/City	Número de focos	District	Sub-district	Tipo de Unidad Epidemiológica	Localización	Latitud	Longitud	Fecha de inicio	Fecha de término
PINGTUNG COUNTY- (otro informe - enviado)	-			Explotación	Gaoshu Township	22.77411	120.58386	09/02/2015	
Especies	Unidades de medida	Susceptibles	Casos	Muertos	Destruídos	Sacrificados			
Aves	Animales	13500	7648	7648	5852	0			
Población afectada	Pollos autóctonos (pt142)								

Prefecture/City	Número de focos	District	Sub-district	Tipo de Unidad Epidemiológica	Localización	Latitud	Longitud	Fecha de inicio	Fecha de término
CHIAYI COUNTY- (otro informe - enviado)	-			Explotación	Puzi City	23.47888	120.28578	09/02/2015	
Especies	Unidades de medida	Susceptibles	Casos	Muertos	Destruídos	Sacrificados			
Aves	Animales	4425	157	157	4268	0			
Población afectada	Gansos (cy86)								

Prefecture/City	Número de focos	District	Sub-district	Tipo de Unidad Epidemiológica	Localización	Latitud	Longitud	Fecha de inicio	Fecha de término
YUNLIN COUNTY- (otro informe - enviado)	-			Explotación	Baozhong Township	23.7238	120.329	09/02/2015	
Especies	Unidades de medida	Susceptibles	Casos	Muertos	Destruídos	Sacrificados			
Aves	Animales	2720	1175	1175	1545	0			
Población afectada	Patos (yl-382)								

Prefecture/City	Número de focos	District	Sub-district	Tipo de Unidad Epidemiológica	Localización	Latitud	Longitud	Fecha de inicio	Fecha de término
KAOHSIUNG- (otro informe - enviado)	-			Explotación	Luzhu Township	22.8408	120.304	09/02/2015	
Especies	Unidades de medida	Susceptibles	Casos	Muertos	Destruídos	Sacrificados			
Aves	Animales	2300	220	220	2080	0			
Población afectada	Gansos (kh-20)								

Prefecture/City	Número de focos	District	Sub-district	Tipo de Unidad Epidemiológica	Localización	Latitud	Longitud	Fecha de inicio	Fecha de término
TAINAN CITY- (otro informe - enviado)	-			Explotación	Zuozhen District	23.0677	120.361	10/02/2015	
Especies	Unidades de medida	Susceptibles	Casos	Muertos	Destruídos	Sacrificados			
Aves	Animales	12000	7256	7256	4744	0			
Población afectada	Pollos autóctonos (tn105)								

Prefecture/City	Número de focos	District	Sub-district	Tipo de Unidad Epidemiológica	Localización	Latitud	Longitud	Fecha de inicio	Fecha de término
-----------------	-----------------	----------	--------------	-------------------------------	--------------	---------	----------	-----------------	------------------

Prefecture/City	Número de focos	District	Sub-district	Tipo de Unidad Epidemiológica	Localización	Latitud	Longitud	Fecha de inicio	Fecha de término
Especies	Unidades de medida	Susceptibles	Casos	Muertos	Destruídos	Sacrificados			
PINGTUNG COUNTY- (otro informe - enviado)	-			Explotación	Kanding Township	22.5067	120.476	10/02/2015	
Especies	Unidades de medida	Susceptibles	Casos	Muertos	Destruídos	Sacrificados			
Aves	Animales	10000	5830	5830	4170	0			
Población afectada	Pollos (pt148)								

Prefecture/City	Número de focos	District	Sub-district	Tipo de Unidad Epidemiológica	Localización	Latitud	Longitud	Fecha de inicio	Fecha de término
TAINAN CITY- (otro informe - enviado)	-			Explotación	Yanshui District	23.2923	120.238	10/02/2015	
Especies	Unidades de medida	Susceptibles	Casos	Muertos	Destruídos	Sacrificados			
Aves	Animales	8000	2652	2652	5348	0			
Población afectada	Pollos autóctonos (tn104)								

Prefecture/City	Número de focos	District	Sub-district	Tipo de Unidad Epidemiológica	Localización	Latitud	Longitud	Fecha de inicio	Fecha de término
CHIAYI COUNTY- (otro informe - enviado)	-			Explotación	Dalin Township	23.6265	120.502	10/02/2015	
Especies	Unidades de medida	Susceptibles	Casos	Muertos	Destruídos	Sacrificados			
Aves	Animales	2700	28	28	2672	0			
Población afectada	Gansos (cy88)								

Prefecture/City	Número de focos	District	Sub-district	Tipo de Unidad Epidemiológica	Localización	Latitud	Longitud	Fecha de inicio	Fecha de término
YUNLIN COUNTY- (otro informe - enviado)	-			Explotación	Yuanchang Township	23.6252	120.321	11/02/2015	
Especies	Unidades de medida	Susceptibles	Casos	Muertos	Destruídos	Sacrificados			
Aves	Animales	3240	1045	1045	2195	0			
Población afectada	Gansos (yl-387)								

Prefecture/City	Número de focos	District	Sub-district	Tipo de Unidad Epidemiológica	Localización	Latitud	Longitud	Fecha de inicio	Fecha de término
TAINAN CITY- (otro informe - enviado)	-			Explotación	Guiren District	22.931	120.304	11/02/2015	
Especies	Unidades de medida	Susceptibles	Casos	Muertos	Destruídos	Sacrificados			
Aves	Animales	2500	1460	1460	1040	0			
Población afectada	Gansos (tn106)								

Prefecture/City	Número de focos	District	Sub-district	Tipo de Unidad Epidemiológica	Localización	Latitud	Longitud	Fecha de inicio	Fecha de término
CHIAYI COUNTY- (otro informe - enviado)	-			Explotación	Liujiiao Township	23.485	120.254	11/02/2015	
Especies	Unidades de medida	Susceptibles	Casos	Muertos	Destruídos	Sacrificados			
Aves	Animales	2500	4	4	2496	0			
Población afectada	Gansos (cy89)								

Prefecture/City	Número de focos	District	Sub-district	Tipo de Unidad Epidemiológica	Localización	Latitud	Longitud	Fecha de inicio	Fecha de término
-----------------	-----------------	----------	--------------	-------------------------------	--------------	---------	----------	-----------------	------------------

Prefecture/City	Número de focos	District	Sub-district	Tipo de Unidad Epidemiológica	Localización	Latitud	Longitud	Fecha de inicio	Fecha de término
Especies	Unidades de medida	Susceptibles	Casos	Muertos	Destruídos	Sacrificados			
TAINAN CITY- (otro informe - enviado)	-			Explotación	Yanshui District	23.3071	120.255	12/02/2015	
Especies	Unidades de medida	Susceptibles	Casos	Muertos	Destruídos	Sacrificados			
Aves	Animales	3000	500	500			
Población afectada	Gansos (tn107)								

Prefecture/City	Número de focos	District	Sub-district	Tipo de Unidad Epidemiológica	Localización	Latitud	Longitud	Fecha de inicio	Fecha de término
Especies	Unidades de medida	Susceptibles	Casos	Muertos	Destruídos	Sacrificados			
YUNLIN COUNTY- (otro informe - enviado)	-			Explotación	Shuilin Township	23.5511	120.217	12/02/2015	
Especies	Unidades de medida	Susceptibles	Casos	Muertos	Destruídos	Sacrificados			
Aves	Animales	3100	300	300			
Población afectada	Gansos (yl-389)								

Prefecture/City	Número de focos	District	Sub-district	Tipo de Unidad Epidemiológica	Localización	Latitud	Longitud	Fecha de inicio	Fecha de término
Especies	Unidades de medida	Susceptibles	Casos	Muertos	Destruídos	Sacrificados			
PINGTUNG COUNTY- (otro informe - enviado)	-			Explotación	Ligang Township	22.8044	120.486	12/02/2015	
Especies	Unidades de medida	Susceptibles	Casos	Muertos	Destruídos	Sacrificados			
Aves	Animales	23000	6328	6328	16672	0			
Población afectada	Pollos autóctonos (pt150)								

Prefecture/City	Número de focos	District	Sub-district	Tipo de Unidad Epidemiológica	Localización	Latitud	Longitud	Fecha de inicio	Fecha de término
Especies	Unidades de medida	Susceptibles	Casos	Muertos	Destruídos	Sacrificados			
CHANGHUA COUNTY- (otro informe - enviado)	-			Explotación	Zhutang Township	23.8802	120.40779	12/02/2015	
Especies	Unidades de medida	Susceptibles	Casos	Muertos	Destruídos	Sacrificados			
Aves	Animales	1600	44	44	1556	0			
Población afectada	Patos (ch38)								

Prefecture/City	Número de focos	District	Sub-district	Tipo de Unidad Epidemiológica	Localización	Latitud	Longitud	Fecha de inicio	Fecha de término
Especies	Unidades de medida	Susceptibles	Casos	Muertos	Destruídos	Sacrificados			
PINGTUNG COUNTY- (otro informe - enviado)	-			Explotación	Gaoshu Township	22.7783	120.571	12/02/2015	
Especies	Unidades de medida	Susceptibles	Casos	Muertos	Destruídos	Sacrificados			
Aves	Animales	26000	4967	4967	21033	0			
Población afectada	Pollos autóctonos (pt151)								

Prefecture/City	Número de focos	District	Sub-district	Tipo de Unidad Epidemiológica	Localización	Latitud	Longitud	Fecha de inicio	Fecha de término
Especies	Unidades de medida	Susceptibles	Casos	Muertos	Destruídos	Sacrificados			
CHIAYI COUNTY- (otro informe - enviado)	-			Explotación	Puzi City	23.4558	120.233	12/02/2015	
Especies	Unidades de medida	Susceptibles	Casos	Muertos	Destruídos	Sacrificados			
Aves	Animales	2200	59	59	2141	0			
Población afectada	Gansos (cy90)								

Prefecture/City	Número de focos	District	Sub-district	Tipo de Unidad Epidemiológica	Localización	Latitud	Longitud	Fecha de inicio	Fecha de término
-----------------	-----------------	----------	--------------	-------------------------------	--------------	---------	----------	-----------------	------------------

Prefecture/City	Número de focos	District	Sub-district	Tipo de Unidad Epidemiológica	Localización	Latitud	Longitud	Fecha de inicio	Fecha de término
Especies	Unidades de medida	Susceptibles	Casos	Muertos	Destruídos	Sacrificados			
YUNLIN COUNTY- (otro informe - enviado)	-			Explotación	Dongshi Township	23.724233	120.26103	13/02/2015	
Especies	Unidades de medida	Susceptibles	Casos	Muertos	Destruídos	Sacrificados			
Aves	Animales	2480	443	443	2037	0			
Población afectada	Gansos (yl-391)								

Prefecture/City	Número de focos	District	Sub-district	Tipo de Unidad Epidemiológica	Localización	Latitud	Longitud	Fecha de inicio	Fecha de término
Especies	Unidades de medida	Susceptibles	Casos	Muertos	Destruídos	Sacrificados			
PINGTUNG COUNTY- (otro informe - enviado)	-			Explotación	Yanpu Township	22.73496	120.5913	13/02/2015	
Especies	Unidades de medida	Susceptibles	Casos	Muertos	Destruídos	Sacrificados			
Aves	Animales	14500	7800	7800	6700	0			
Población afectada	Pollos autóctonos (pt153)								

Prefecture/City	Número de focos	District	Sub-district	Tipo de Unidad Epidemiológica	Localización	Latitud	Longitud	Fecha de inicio	Fecha de término
Especies	Unidades de medida	Susceptibles	Casos	Muertos	Destruídos	Sacrificados			
YUNLIN COUNTY- (otro informe - enviado)	-			Explotación	Dongshi Township	23.6991	120.23859	13/02/2015	
Especies	Unidades de medida	Susceptibles	Casos	Muertos	Destruídos	Sacrificados			
Aves	Animales	15000	7699	7699	7301	0			
Población afectada	Pollos autóctonos (yl-390)								

Prefecture/City	Número de focos	District	Sub-district	Tipo de Unidad Epidemiológica	Localización	Latitud	Longitud	Fecha de inicio	Fecha de término
Especies	Unidades de medida	Susceptibles	Casos	Muertos	Destruídos	Sacrificados			
CHIAYI COUNTY- (otro informe - enviado)	-			Explotación	Lijiao Township	23.47858	120.24315	14/02/2015	
Especies	Unidades de medida	Susceptibles	Casos	Muertos	Destruídos	Sacrificados			
Aves	Animales	3010	50	50	2960	0			
Población afectada	Gansos (cy93)								

Prefecture/City	Número de focos	District	Sub-district	Tipo de Unidad Epidemiológica	Localización	Latitud	Longitud	Fecha de inicio	Fecha de término
Especies	Unidades de medida	Susceptibles	Casos	Muertos	Destruídos	Sacrificados			
YUNLIN COUNTY- (otro informe - enviado)	-			Explotación	Dapi Township	23.656692	120.45422	14/02/2015	
Especies	Unidades de medida	Susceptibles	Casos	Muertos	Destruídos	Sacrificados			
Aves	Animales	14900	4491	4491	10409	0			
Población afectada	Pollos autóctonos (yl-392)								

Prefecture/City	Número de focos	District	Sub-district	Tipo de Unidad Epidemiológica	Localización	Latitud	Longitud	Fecha de inicio	Fecha de término
Especies	Unidades de medida	Susceptibles	Casos	Muertos	Destruídos	Sacrificados			
YUNLIN COUNTY- (otro informe - enviado)	-			Explotación	Citong Township	22.78295	120.50903	14/02/2015	
Especies	Unidades de medida	Susceptibles	Casos	Muertos	Destruídos	Sacrificados			
Aves	Animales	13000	1892	1892	11108	0			
Población afectada	Pollos autóctonos (yl-393)								

Prefecture/City	Número de focos	District	Sub-district	Tipo de Unidad Epidemiológica	Localización	Latitud	Longitud	Fecha de inicio	Fecha de término
-----------------	-----------------	----------	--------------	-------------------------------	--------------	---------	----------	-----------------	------------------

Prefecture/City	Número de focos	District	Sub-district	Tipo de Unidad Epidemiológica	Localización	Latitud	Longitud	Fecha de inicio	Fecha de término
Especies	Unidades de medida	Susceptibles	Casos	Muertos	Destruídos	Sacrificados			
TAINAN CITY- (otro informe - enviado)	-			Explotación	Liujia District	23.23047	120.36092	15/02/2015	
Especies	Unidades de medida	Susceptibles	Casos	Muertos	Destruídos	Sacrificados			
Aves	Animales	6500	894	894	5606	0			
Población afectada	Pollos autóctonos (tn108)								

Prefecture/City	Número de focos	District	Sub-district	Tipo de Unidad Epidemiológica	Localización	Latitud	Longitud	Fecha de inicio	Fecha de término
CHIAYI COUNTY- (otro informe - enviado)	-			Explotación	Liujiao Township	23.504538	120.266	15/02/2015	
Especies	Unidades de medida	Susceptibles	Casos	Muertos	Destruídos	Sacrificados			
Aves	Animales	2600	1034	1034	1566	0			
Población afectada	Gansos (cy94)								

Prefecture/City	Número de focos	District	Sub-district	Tipo de Unidad Epidemiológica	Localización	Latitud	Longitud	Fecha de inicio	Fecha de término
YUNLIN COUNTY- (otro informe - enviado)	-			Explotación	Dongshi Township	23.68264	120.28062	16/02/2015	
Especies	Unidades de medida	Susceptibles	Casos	Muertos	Destruídos	Sacrificados			
Aves	Animales	2400	1110	1110	1290	0			
Población afectada	Gansos (yl-394)								

Prefecture/City	Número de focos	District	Sub-district	Tipo de Unidad Epidemiológica	Localización	Latitud	Longitud	Fecha de inicio	Fecha de término
PINGTUNG COUNTY- (otro informe - enviado)	-			Explotación	Jiuru Township	22.743694	120.50522	16/02/2015	
Especies	Unidades de medida	Susceptibles	Casos	Muertos	Destruídos	Sacrificados			
Aves	Animales	12000	2505	2505	9495	0			
Población afectada	Pollos autóctonos (pt154)								

Prefecture/City	Número de focos	District	Sub-district	Tipo de Unidad Epidemiológica	Localización	Latitud	Longitud	Fecha de inicio	Fecha de término
TAINAN CITY- (otro informe - enviado)	-			Explotación	Guiren District	22.91057	120.30239	16/02/2015	
Especies	Unidades de medida	Susceptibles	Casos	Muertos	Destruídos	Sacrificados			
Aves	Animales	2250	1801	1801	449	0			
Población afectada	Gansos (tn109)								

Prefecture/City	Número de focos	District	Sub-district	Tipo de Unidad Epidemiológica	Localización	Latitud	Longitud	Fecha de inicio	Fecha de término
YUNLIN COUNTY- (otro informe - enviado)	-			Explotación	Dounan Township	23.636962	120.48387	17/02/2015	
Especies	Unidades de medida	Susceptibles	Casos	Muertos	Destruídos	Sacrificados			
Aves	Animales	2600	1840	1840	760	0			
Población afectada	Gansos (yl-398)								

Prefecture/City	Número de focos	District	Sub-district	Tipo de Unidad Epidemiológica	Localización	Latitud	Longitud	Fecha de inicio	Fecha de término
-----------------	-----------------	----------	--------------	-------------------------------	--------------	---------	----------	-----------------	------------------

Prefecture/City	Número de focos	District	Sub-district	Tipo de Unidad Epidemiológica	Localización	Latitud	Longitud	Fecha de inicio	Fecha de término
Especies	Unidades de medida	Susceptibles	Casos	Muertos	Destruídos	Sacrificados			
HSINCHU COUNTY- (otro informe - enviado)	-			Explotación	Xinfeng Township	24.904591	120.96925	17/02/2015	
Especies	Unidades de medida	Susceptibles	Casos	Muertos	Destruídos	Sacrificados			
Aves	Animales	2260	60	60	2200	0			
Población afectada	Patatas ponedoras (hc4)								

Prefecture/City	Número de focos	District	Sub-district	Tipo de Unidad Epidemiológica	Localización	Latitud	Longitud	Fecha de inicio	Fecha de término
Especies	Unidades de medida	Susceptibles	Casos	Muertos	Destruídos	Sacrificados			
YUNLIN COUNTY- (otro informe - enviado)	-			Explotación	Beigang Township	23.556762	120.27771	17/02/2015	
Especies	Unidades de medida	Susceptibles	Casos	Muertos	Destruídos	Sacrificados			
Aves	Animales	2320	81	81	2239	0			
Población afectada	Gansos (yl-399)								

Prefecture/City	Número de focos	District	Sub-district	Tipo de Unidad Epidemiológica	Localización	Latitud	Longitud	Fecha de inicio	Fecha de término
Especies	Unidades de medida	Susceptibles	Casos	Muertos	Destruídos	Sacrificados			
HSINCHU COUNTY- (otro informe - enviado)	-			Explotación	Xinfeng Township	24.904645	120.96909	17/02/2015	
Especies	Unidades de medida	Susceptibles	Casos	Muertos	Destruídos	Sacrificados			
Aves	Animales	3000	1	0	2999	0			
Población afectada	Patatas ponedoras (hc6)								

Prefecture/City	Número de focos	District	Sub-district	Tipo de Unidad Epidemiológica	Localización	Latitud	Longitud	Fecha de inicio	Fecha de término
Especies	Unidades de medida	Susceptibles	Casos	Muertos	Destruídos	Sacrificados			
KAOHSIUNG- (otro informe - enviado)	-			Explotación	Meinong District	22.87666	120.53397	18/02/2015	
Especies	Unidades de medida	Susceptibles	Casos	Muertos	Destruídos	Sacrificados			
Aves	Animales	1250	85	85	1165	0			
Población afectada	Gansos (kh21)								

Prefecture/City	Número de focos	District	Sub-district	Tipo de Unidad Epidemiológica	Localización	Latitud	Longitud	Fecha de inicio	Fecha de término
Especies	Unidades de medida	Susceptibles	Casos	Muertos	Destruídos	Sacrificados			
YUNLIN COUNTY- (otro informe - enviado)	-			Explotación	Gukeng Township	23.62064	120.51623	18/02/2015	
Especies	Unidades de medida	Susceptibles	Casos	Muertos	Destruídos	Sacrificados			
Aves	Animales	2420	242	242	2178	0			
Población afectada	Gansos (yl-400)								

Prefecture/City	Número de focos	District	Sub-district	Tipo de Unidad Epidemiológica	Localización	Latitud	Longitud	Fecha de inicio	Fecha de término
Especies	Unidades de medida	Susceptibles	Casos	Muertos	Destruídos	Sacrificados			
TAINAN CITY- (otro informe - enviado)	-			Explotación	Baihe District	23.35912	120.44835	19/02/2015	
Especies	Unidades de medida	Susceptibles	Casos	Muertos	Destruídos	Sacrificados			
Aves	Animales	2560	1589	1589	971	0			
Población afectada	Gansos (tn112)								

Prefecture/City	Número de focos	District	Sub-district	Tipo de Unidad Epidemiológica	Localización	Latitud	Longitud	Fecha de inicio	Fecha de término
-----------------	-----------------	----------	--------------	-------------------------------	--------------	---------	----------	-----------------	------------------

Prefecture/City	Número de focos	District	Sub-district	Tipo de Unidad Epidemiológica	Localización	Latitud	Longitud	Fecha de inicio	Fecha de término
Especies	Unidades de medida	Susceptibles	Casos	Muertos	Destruídos	Sacrificados			
YUNLIN COUNTY- (otro informe - enviado)	-			Explotación	Taixi Township	23.7244	120.234	19/02/2015	
Especies	Unidades de medida	Susceptibles	Casos	Muertos	Destruídos	Sacrificados			
Aves	Animales	2720	434	434	2286	0			
Población afectada	Gansos (yl-402)								

Prefecture/City	Número de focos	District	Sub-district	Tipo de Unidad Epidemiológica	Localización	Latitud	Longitud	Fecha de inicio	Fecha de término
TAINAN CITY- (otro informe - enviado)	-			Explotación	Guiren District	22.9511	120.28505	19/02/2015	
Especies	Unidades de medida	Susceptibles	Casos	Muertos	Destruídos	Sacrificados			
Aves	Animales	2360	863	863	1497	0			
Población afectada	Gansos (tn111)								

Prefecture/City	Número de focos	District	Sub-district	Tipo de Unidad Epidemiológica	Localización	Latitud	Longitud	Fecha de inicio	Fecha de término
YUNLIN COUNTY- (otro informe - enviado)	-			Explotación	Taixi Township	23.741	120.226	19/02/2015	
Especies	Unidades de medida	Susceptibles	Casos	Muertos	Destruídos	Sacrificados			
Aves	Animales	38500	15160	15160	23340	0			
Población afectada	Pollos (yl-401)								

Prefecture/City	Número de focos	District	Sub-district	Tipo de Unidad Epidemiológica	Localización	Latitud	Longitud	Fecha de inicio	Fecha de término
TAINAN CITY- (otro informe - enviado)	-			Explotación	Guiren District	22.9096	120.293	20/02/2015	
Especies	Unidades de medida	Susceptibles	Casos	Muertos	Destruídos	Sacrificados			
Aves	Animales	1500	964	964	536	0			
Población afectada	Gansos (tn113)								

Prefecture/City	Número de focos	District	Sub-district	Tipo de Unidad Epidemiológica	Localización	Latitud	Longitud	Fecha de inicio	Fecha de término
YUNLIN COUNTY- (otro informe - enviado)	-			Explotación	Shuilin Township	23.5984	120.229	22/02/2015	
Especies	Unidades de medida	Susceptibles	Casos	Muertos	Destruídos	Sacrificados			
Aves	Animales	37500	6811	6811	30689	0			
Población afectada	Pollos autóctonos (yl-404)								

Prefecture/City	Número de focos	District	Sub-district	Tipo de Unidad Epidemiológica	Localización	Latitud	Longitud	Fecha de inicio	Fecha de término
PINGTUNG COUNTY- (otro informe - enviado)	-			Explotación	Yanpu Township	22.7718	120.544	23/02/2015	
Especies	Unidades de medida	Susceptibles	Casos	Muertos	Destruídos	Sacrificados			
Aves	Animales	54280	3757	3757	50523	0			
Población afectada	Pollos (pt157)								

Prefecture/City	Número de focos	District	Sub-district	Tipo de Unidad Epidemiológica	Localización	Latitud	Longitud	Fecha de inicio	Fecha de término
-----------------	-----------------	----------	--------------	-------------------------------	--------------	---------	----------	-----------------	------------------

Prefecture/City	Número de focos	District	Sub-district	Tipo de Unidad Epidemiológica	Localización	Latitud	Longitud	Fecha de inicio	Fecha de término
Especies	Unidades de medida	Susceptibles	Casos	Muertos	Destruídos	Sacrificados			
YUNLIN COUNTY- (otro informe - enviado)	-			Explotación	Douliu City	23.7271	120.508	24/02/2015	
Especies	Unidades de medida	Susceptibles	Casos	Muertos	Destruídos	Sacrificados			
Aves	Animales	76000	13984	13984	62016	0			
Población afectada	Pollos autóctonos (yl-405)								

Prefecture/City	Número de focos	District	Sub-district	Tipo de Unidad Epidemiológica	Localización	Latitud	Longitud	Fecha de inicio	Fecha de término
Especies	Unidades de medida	Susceptibles	Casos	Muertos	Destruídos	Sacrificados			
PINGTUNG COUNTY- (otro informe - enviado)	-			Explotación	Jiuru Township	22.7432	120.508	24/02/2015	
Especies	Unidades de medida	Susceptibles	Casos	Muertos	Destruídos	Sacrificados			
Aves	Animales	3500	1467	1467	2033	0			
Población afectada	Gansos (pt159)								

Prefecture/City	Número de focos	District	Sub-district	Tipo de Unidad Epidemiológica	Localización	Latitud	Longitud	Fecha de inicio	Fecha de término
Especies	Unidades de medida	Susceptibles	Casos	Muertos	Destruídos	Sacrificados			
YUNLIN COUNTY- (otro informe - enviado)	-			No aplicable	Dapi Township	23.65969	120.468	25/02/2015	
Especies	Unidades de medida	Susceptibles	Casos	Muertos	Destruídos	Sacrificados			
Aves	Animales	748	33	33	715	0			
Población afectada	Gansos en un matadero (yl-406)								

Prefecture/City	Número de focos	District	Sub-district	Tipo de Unidad Epidemiológica	Localización	Latitud	Longitud	Fecha de inicio	Fecha de término
Especies	Unidades de medida	Susceptibles	Casos	Muertos	Destruídos	Sacrificados			
CHANGHUA COUNTY- (otro informe - enviado)	-			Explotación	Dacheng Township	23.849	120.304	25/02/2015	
Especies	Unidades de medida	Susceptibles	Casos	Muertos	Destruídos	Sacrificados			
Aves	Animales	3800	2944	2944	856	0			
Población afectada	Gansos (ch44)								

Prefecture/City	Número de focos	District	Sub-district	Tipo de Unidad Epidemiológica	Localización	Latitud	Longitud	Fecha de inicio	Fecha de término
Especies	Unidades de medida	Susceptibles	Casos	Muertos	Destruídos	Sacrificados			
HSINCHU COUNTY- (otro informe - enviado)	-			Explotación	Xinfeng Township	24.9	120.966	26/02/2015	
Especies	Unidades de medida	Susceptibles	Casos	Muertos	Destruídos	Sacrificados			
Aves	Animales	1500	1	1	1499	0			
Población afectada	Pato (hc-7)								

Prefecture/City	Número de focos	District	Sub-district	Tipo de Unidad Epidemiológica	Localización	Latitud	Longitud	Fecha de inicio	Fecha de término
Especies	Unidades de medida	Susceptibles	Casos	Muertos	Destruídos	Sacrificados			
YUNLIN COUNTY- (otro informe - enviado)	-			Explotación	Mailiao Township	23.7409	120.247	01/03/2015	
Especies	Unidades de medida	Susceptibles	Casos	Muertos	Destruídos	Sacrificados			
Aves	Animales	5770	3095	3095	2675	0			
Población afectada	Gansos (yl-408)								

Prefecture/City	Número de focos	District	Sub-district	Tipo de Unidad Epidemiológica	Localización	Latitud	Longitud	Fecha de inicio	Fecha de término
-----------------	-----------------	----------	--------------	-------------------------------	--------------	---------	----------	-----------------	------------------

Prefecture/City	Número de focos	District	Sub-district	Tipo de Unidad Epidemiológica	Localización	Latitud	Longitud	Fecha de inicio	Fecha de término
Especies	Unidades de medida	Susceptibles	Casos	Muertos	Destruídos	Sacrificados			
YUNLIN COUNTY- (otro informe - enviado)	-			Explotación	Gukeng Township	23.6265	120.532	01/03/2015	
Especies	Unidades de medida	Susceptibles	Casos	Muertos	Destruídos	Sacrificados			
Aves	Animales	14000	3650	3650	10350	0			
Población afectada	Pollos autóctonos (yl-409)								

Prefecture/City	Número de focos	District	Sub-district	Tipo de Unidad Epidemiológica	Localización	Latitud	Longitud	Fecha de inicio	Fecha de término
CHANGHUA COUNTY- (otro informe - enviado)	-			Explotación	Dacheng Township	23.8471	120.311	02/03/2015	
Especies	Unidades de medida	Susceptibles	Casos	Muertos	Destruídos	Sacrificados			
Aves	Animales	24000	7934	7934	16066	0			
Población afectada	Pollos autóctonos (ch-45)								

Prefecture/City	Número de focos	District	Sub-district	Tipo de Unidad Epidemiológica	Localización	Latitud	Longitud	Fecha de inicio	Fecha de término
CHIAYI COUNTY- (otro informe - enviado)	-			Explotación	Dalin Township	23.5786	120.485	04/03/2015	
Especies	Unidades de medida	Susceptibles	Casos	Muertos	Destruídos	Sacrificados			
Aves	Animales	2700	249	249	2451	0			
Población afectada	Gansos (cy-99)								

Prefecture/City	Número de focos	District	Sub-district	Tipo de Unidad Epidemiológica	Localización	Latitud	Longitud	Fecha de inicio	Fecha de término
PINGTUNG COUNTY- (otro informe - enviado)	-			Explotación	Gaoshu Township	22.8092	120.571	06/03/2015	
Especies	Unidades de medida	Susceptibles	Casos	Muertos	Destruídos	Sacrificados			
Aves	Animales	15200	2160	2160	13040	0			
Población afectada	Pollos autóctonos (pt-163)								

Prefecture/City	Número de focos	District	Sub-district	Tipo de Unidad Epidemiológica	Localización	Latitud	Longitud	Fecha de inicio	Fecha de término
YUNLIN COUNTY- (otro informe - enviado)	-			Explotación	Dongshi Township	23.7195	120.242	07/03/2015	
Especies	Unidades de medida	Susceptibles	Casos	Muertos	Destruídos	Sacrificados			
Aves	Animales	2400	579	579	1821	0			
Población afectada	Gansos (yl-412)								

Prefecture/City	Número de focos	District	Sub-district	Tipo de Unidad Epidemiológica	Localización	Latitud	Longitud	Fecha de inicio	Fecha de término
CHIAYI COUNTY- (otro informe - enviado)	-			Explotación	Dalin Township	23.60774	120.47745	11/03/2015	
Especies	Unidades de medida	Susceptibles	Casos	Muertos	Destruídos	Sacrificados			
Aves	Animales	4700	2880	2880	1820	0			
Población afectada	Gansos (cy-101)								

Prefecture/City	Número de focos	District	Sub-district	Tipo de Unidad Epidemiológica	Localización	Latitud	Longitud	Fecha de inicio	Fecha de término
-----------------	-----------------	----------	--------------	-------------------------------	--------------	---------	----------	-----------------	------------------

Prefecture/City	Número de focos	District	Sub-district	Tipo de Unidad Epidemiológica	Localización	Latitud	Longitud	Fecha de inicio	Fecha de término
Especies	Unidades de medida	Susceptibles	Casos	Muertos	Destruídos	Sacrificados			
CHIAYI COUNTY- (otro informe - enviado)	-			Explotación	Xikou Township	23.571882	120.422777	13/03/2015	
Especies	Unidades de medida	Susceptibles	Casos	Muertos	Destruídos	Sacrificados			
Aves	Animales	3100	694	694	2406	0			
Población afectada	Gansos (cy-103)								

Prefecture/City	Número de focos	District	Sub-district	Tipo de Unidad Epidemiológica	Localización	Latitud	Longitud	Fecha de inicio	Fecha de término
Especies	Unidades de medida	Susceptibles	Casos	Muertos	Destruídos	Sacrificados			
CHANGHUA COUNTY- (otro informe - enviado)	-			Explotación	Zhutang Township	23.8606	120.406	23/03/2015	
Especies	Unidades de medida	Susceptibles	Casos	Muertos	Destruídos	Sacrificados			
Aves	Animales	3660	1415	1415	2245	0			
Población afectada	Gansos (ch-48)								

Prefecture/City	Número de focos	District	Sub-district	Tipo de Unidad Epidemiológica	Localización	Latitud	Longitud	Fecha de inicio	Fecha de término
Especies	Unidades de medida	Susceptibles	Casos	Muertos	Destruídos	Sacrificados			
YUNLIN COUNTY- (otro informe - enviado)	-			Explotación	Dongshi Township	23.7411	120.242	24/03/2015	
Especies	Unidades de medida	Susceptibles	Casos	Muertos	Destruídos	Sacrificados			
Aves	Animales	4000	811	811	3189	0			
Población afectada	Gansos (yl-413)								

Prefecture/City	Número de focos	District	Sub-district	Tipo de Unidad Epidemiológica	Localización	Latitud	Longitud	Fecha de inicio	Fecha de término
Especies	Unidades de medida	Susceptibles	Casos	Muertos	Destruídos	Sacrificados			
YUNLIN COUNTY- (otro informe - enviado)	-			Explotación	Shuilin Township	23.6073	120.239	26/03/2015	
Especies	Unidades de medida	Susceptibles	Casos	Muertos	Destruídos	Sacrificados			
Aves	Animales	3000	2112	2112	888	0			
Población afectada	Gansos (yl-414)								

Prefecture/City	Número de focos	District	Sub-district	Tipo de Unidad Epidemiológica	Localización	Latitud	Longitud	Fecha de inicio	Fecha de término
Especies	Unidades de medida	Susceptibles	Casos	Muertos	Destruídos	Sacrificados			
YUNLIN COUNTY- (otro informe - enviado)	-			Explotación	Kouhu Township	23.566	120.2	29/03/2015	
Especies	Unidades de medida	Susceptibles	Casos	Muertos	Destruídos	Sacrificados			
Aves	Animales	2500	2500	2500	0	0			
Población afectada	Pavos (yl-415)								

Prefecture/City	Número de focos	District	Sub-district	Tipo de Unidad Epidemiológica	Localización	Latitud	Longitud	Fecha de inicio	Fecha de término
Especies	Unidades de medida	Susceptibles	Casos	Muertos	Destruídos	Sacrificados			
PINGTUNG COUNTY- (otro informe - enviado)	-			Explotación	Wandan Township	22.6144	120.507	03/04/2015	
Especies	Unidades de medida	Susceptibles	Casos	Muertos	Destruídos	Sacrificados			
Aves	Animales	2500	590	590	1910	0			
Población afectada	Gansos (pt-164)								

Prefecture/City	Número de focos	District	Sub-district	Tipo de Unidad Epidemiológica	Localización	Latitud	Longitud	Fecha de inicio	Fecha de término
-----------------	-----------------	----------	--------------	-------------------------------	--------------	---------	----------	-----------------	------------------

Prefecture/City	Número de focos	District	Sub-district	Tipo de Unidad Epidemiológica	Localización	Latitud	Longitud	Fecha de inicio	Fecha de término
Especies	Unidades de medida	Susceptibles	Casos	Muertos	Destruídos	Sacrificados			
CHANGHUA COUNTY- (otro informe - enviado)	-			No aplicable	Beidou Township	23.86051	120.5581	04/04/2015	
Especies	Unidades de medida	Susceptibles	Casos	Muertos	Destruídos	Sacrificados			
Passeridae (no identificada):Passeridae(Passeridae (incognita))	Animales	...	2	2	0	0			
Población afectada	Aves silvestres (ch-52)								

Prefecture/City	Número de focos	District	Sub-district	Tipo de Unidad Epidemiológica	Localización	Latitud	Longitud	Fecha de inicio	Fecha de término
Especies	Unidades de medida	Susceptibles	Casos	Muertos	Destruídos	Sacrificados			
YUNLIN COUNTY- (otro informe - enviado)	-			Explotación	Municipio de Taixi	23.6898	120.231	11/04/2015	
Especies	Unidades de medida	Susceptibles	Casos	Muertos	Destruídos	Sacrificados			
Aves	Animales	2600	2272	2272	328	0			
Población afectada	Gansos (yl-420)								

Prefecture/City	Número de focos	District	Sub-district	Tipo de Unidad Epidemiológica	Localización	Latitud	Longitud	Fecha de inicio	Fecha de término
Especies	Unidades de medida	Susceptibles	Casos	Muertos	Destruídos	Sacrificados			
PINGTUNG COUNTY- (otro informe - enviado)	-			No aplicable	Municipio de Yanpu	22.7272	120.531	17/04/2015	
Especies	Unidades de medida	Susceptibles	Casos	Muertos	Destruídos	Sacrificados			
Aves	Animales	180	68	68	112	0			
Población afectada	Pollos indígenas en un matadero (pt-165)								

Prefecture/City	Número de focos	District	Sub-district	Tipo de Unidad Epidemiológica	Localización	Latitud	Longitud	Fecha de inicio	Fecha de término
Especies	Unidades de medida	Susceptibles	Casos	Muertos	Destruídos	Sacrificados			
YUNLIN COUNTY- (otro informe - enviado)	-			Explotación	Municipio de Dongshi	23.7395	120.24	17/04/2015	
Especies	Unidades de medida	Susceptibles	Casos	Muertos	Destruídos	Sacrificados			
Aves	Animales	23000	10797	10797	12203	0			
Población afectada	Pollos indígenas (yl-421)								

Prefecture/City	Número de focos	District	Sub-district	Tipo de Unidad Epidemiológica	Localización	Latitud	Longitud	Fecha de inicio	Fecha de término
Especies	Unidades de medida	Susceptibles	Casos	Muertos	Destruídos	Sacrificados			
YUNLIN COUNTY- (otro informe - enviado)	-			Explotación	Taixi Township	23.742	120.241	20/04/2015	
Especies	Unidades de medida	Susceptibles	Casos	Muertos	Destruídos	Sacrificados			
Aves	Animales	5720	3410	3410	2310	0			
Población afectada	Pollos indígenas (yl-424)								

Prefecture/City	Número de focos	District	Sub-district	Tipo de Unidad Epidemiológica	Localización	Latitud	Longitud	Fecha de inicio	Fecha de término
Especies	Unidades de medida	Susceptibles	Casos	Muertos	Destruídos	Sacrificados			
YUNLIN COUNTY- (otro informe - enviado)	-			Explotación	Sihu Township	23.6502	120.208	20/04/2015	
Especies	Unidades de medida	Susceptibles	Casos	Muertos	Destruídos	Sacrificados			
Aves	Animales	6050	3955	3955	2095	0			
Población afectada	Gansos (yl-422)								

Especies	Unidades de medida	Susceptibles	Casos	Muertos	Destruídos	Sacrificados			
Prefecture/City	Número de focos	District	Sub-district	Tipo de Unidad Epidemiológica	Localización	Latitud	Longitud	Fecha de inicio	Fecha de término
YUNLIN COUNTY- (otro informe - enviado)	-			Explotación	Taixi Township	23.7425	120.237	20/04/2015	
Especies	Unidades de medida	Susceptibles	Casos	Muertos	Destruídos	Sacrificados			
Aves	Animales	5410	1792	1792	3618	0			
Población afectada	Pollos indígenas (yl-423)								

Prefecture/City	Número de focos	District	Sub-district	Tipo de Unidad Epidemiológica	Localización	Latitud	Longitud	Fecha de inicio	Fecha de término
CHANGHUA COUNTY- (otro informe - enviado)	-			Explotación	Dacheng Township	23.8594	120.284	21/04/2015	
Especies	Unidades de medida	Susceptibles	Casos	Muertos	Destruídos	Sacrificados			
Aves	Animales	13824	8340	8340	5484	0			
Población afectada	Pollos indígenas (ch-51)								

Prefecture/City	Número de focos	District	Sub-district	Tipo de Unidad Epidemiológica	Localización	Latitud	Longitud	Fecha de inicio	Fecha de término
YUNLIN COUNTY- (otro informe - enviado)	-			Explotación	Dongshi Township	23.7358	120.241	21/04/2015	
Especies	Unidades de medida	Susceptibles	Casos	Muertos	Destruídos	Sacrificados			
Aves	Animales	38320	4354	4354	33966	0			
Población afectada	Pollos indígenas (yl-426)								

Prefecture/City	Número de focos	District	Sub-district	Tipo de Unidad Epidemiológica	Localización	Latitud	Longitud	Fecha de inicio	Fecha de término
YUNLIN COUNTY- (otro informe - enviado)	-			Explotación	Dongshi Township	23.7034	120.246	25/04/2015	
Especies	Unidades de medida	Susceptibles	Casos	Muertos	Destruídos	Sacrificados			
Aves	Animales	1700	1131	1131	569	0			
Población afectada	Gansos (yl-429)								

Prefecture/City	Número de focos	District	Sub-district	Tipo de Unidad Epidemiológica	Localización	Latitud	Longitud	Fecha de inicio	Fecha de término
YUNLIN COUNTY- (otro informe - enviado)	-			Explotación	Lunbei Township	23.7983	120.314	01/05/2015	
Especies	Unidades de medida	Susceptibles	Casos	Muertos	Destruídos	Sacrificados			
Aves	Animales	23000	11529	11529	11471	0			
Población afectada	Pollos autóctonos (yl-430)								

Prefecture/City	Número de focos	District	Sub-district	Tipo de Unidad Epidemiológica	Localización	Latitud	Longitud	Fecha de inicio	Fecha de término
PINGTUNG COUNTY- (otro informe - enviado)	-			No aplicable	Yanpu Township	22.7272	120.531	02/05/2015	
Especies	Unidades de medida	Susceptibles	Casos	Muertos	Destruídos	Sacrificados			
Aves	Animales	823	201	201	622	0			
Población afectada	Pollos en un matadero (pt-167)								

Prefecture/City	Número de focos	District	Sub-district	Tipo de Unidad Epidemiológica	Localización	Latitud	Longitud	Fecha de inicio	Fecha de término
-----------------	-----------------	----------	--------------	-------------------------------	--------------	---------	----------	-----------------	------------------

Prefecture/City	Número de focos	District	Sub-district	Tipo de Unidad Epidemiológica	Localización	Latitud	Longitud	Fecha de inicio	Fecha de término
Especies	Unidades de medida	Susceptibles	Casos	Muertos	Destruídos	Sacrificados			
YUNLIN COUNTY- (otro informe - enviado)	-			Explotación	Sihu Township	23.6528	120.217	04/05/2015	
Especies	Unidades de medida	Susceptibles	Casos	Muertos	Destruídos	Sacrificados			
Aves	Animales	1420	456	456	964	0			
Población afectada	Gansos (yl-431)								

Prefecture/City	Número de focos	District	Sub-district	Tipo de Unidad Epidemiológica	Localización	Latitud	Longitud	Fecha de inicio	Fecha de término
CHANGHUA COUNTY- (otro informe - enviado)	-			Explotación	Dacheng Township	23.8711	120.288	05/05/2015	
Especies	Unidades de medida	Susceptibles	Casos	Muertos	Destruídos	Sacrificados			
Aves	Animales	22760	7269	7269	15491	0			
Población afectada	Pollos autóctonos (ch-57)								

Prefecture/City	Número de focos	District	Sub-district	Tipo de Unidad Epidemiológica	Localización	Latitud	Longitud	Fecha de inicio	Fecha de término
YUNLIN COUNTY- (otro informe - enviado)	-			Explotación	Dongshi Township	23.7229	120.254	07/05/2015	
Especies	Unidades de medida	Susceptibles	Casos	Muertos	Destruídos	Sacrificados			
Aves	Animales	14095	4173	4173	9922	0			
Población afectada	Pollos autóctonos (yl-433)								

Prefecture/City	Número de focos	District	Sub-district	Tipo de Unidad Epidemiológica	Localización	Latitud	Longitud	Fecha de inicio	Fecha de término
YUNLIN COUNTY- (otro informe - enviado)	-			Explotación	Dongshi Township	23.7147	120.277	08/05/2015	
Especies	Unidades de medida	Susceptibles	Casos	Muertos	Destruídos	Sacrificados			
Aves	Animales	2400	1432	1432	968	0			
Población afectada	Gansos (yl-434)								

Prefecture/City	Número de focos	District	Sub-district	Tipo de Unidad Epidemiológica	Localización	Latitud	Longitud	Fecha de inicio	Fecha de término
NANTOU COUNTY- (otro informe - enviado)	-			No aplicable	Zhushan Township	23.7466	120.676	09/05/2015	
Especies	Unidades de medida	Susceptibles	Casos	Muertos	Destruídos	Sacrificados			
Aves	Animales	4005	4005	0	4005	0			
Población afectada	Pollos autóctonos en un matadero (nt-7)								

Prefecture/City	Número de focos	District	Sub-district	Tipo de Unidad Epidemiológica	Localización	Latitud	Longitud	Fecha de inicio	Fecha de término
CHANGHUA COUNTY- (otro informe - enviado)	-			Explotación	Dacheng Township	23.8357	120.323	14/05/2015	
Especies	Unidades de medida	Susceptibles	Casos	Muertos	Destruídos	Sacrificados			
Aves	Animales	17060	13360	13360	3700	0			
Población afectada	Pollos autóctonos (ch-59)								

Prefecture/City	Número de focos	District	Sub-district	Tipo de Unidad Epidemiológica	Localización	Latitud	Longitud	Fecha de inicio	Fecha de término
-----------------	-----------------	----------	--------------	-------------------------------	--------------	---------	----------	-----------------	------------------

Prefecture/City	Número de focos	District	Sub-district	Tipo de Unidad Epidemiológica	Localización	Latitud	Longitud	Fecha de inicio	Fecha de término
Especies	Unidades de medida	Susceptibles	Casos	Muertos	Destruídos	Sacrificados			
YUNLIN COUNTY- (otro informe - enviado)	-			Explotación	Dongshi Township	23.6923	120.258	15/05/2015	
Especies	Unidades de medida	Susceptibles	Casos	Muertos	Destruídos	Sacrificados			
Aves	Animales	18580	5843	5843	12737	0			
Población afectada	Pollos autóctonos (yl-436)								

Prefecture/City	Número de focos	District	Sub-district	Tipo de Unidad Epidemiológica	Localización	Latitud	Longitud	Fecha de inicio	Fecha de término
Especies	Unidades de medida	Susceptibles	Casos	Muertos	Destruídos	Sacrificados			
YUNLIN COUNTY- (otro informe - enviado)	-			Explotación	Dongshi Township	23.7215	120.258	16/05/2015	
Especies	Unidades de medida	Susceptibles	Casos	Muertos	Destruídos	Sacrificados			
Aves	Animales	15200	9431	9431	5769	0			
Población afectada	Pollos autóctonos (yl-437)								

Prefecture/City	Número de focos	District	Sub-district	Tipo de Unidad Epidemiológica	Localización	Latitud	Longitud	Fecha de inicio	Fecha de término
Especies	Unidades de medida	Susceptibles	Casos	Muertos	Destruídos	Sacrificados			
YUNLIN COUNTY- (otro informe - enviado)	-			Explotación	Dongshi Township	23.712489	120.236227	23/05/2015	
Especies	Unidades de medida	Susceptibles	Casos	Muertos	Destruídos	Sacrificados			
Aves	Animales	10540	8355	8355	2185	0			
Población afectada	Pollos autóctonos (yl-438)								

Prefecture/City	Número de focos	District	Sub-district	Tipo de Unidad Epidemiológica	Localización	Latitud	Longitud	Fecha de inicio	Fecha de término
Especies	Unidades de medida	Susceptibles	Casos	Muertos	Destruídos	Sacrificados			
YUNLIN COUNTY- (otro informe - enviado)	-			Explotación	Shuilin Township	23.53181	120.20823	25/05/2015	
Especies	Unidades de medida	Susceptibles	Casos	Muertos	Destruídos	Sacrificados			
Aves	Animales	48680	9856	9856	38824	0			
Población afectada	Pollos autóctonos (yl-439)								

Prefecture/City	Número de focos	District	Sub-district	Tipo de Unidad Epidemiológica	Localización	Latitud	Longitud	Fecha de inicio	Fecha de término
Especies	Unidades de medida	Susceptibles	Casos	Muertos	Destruídos	Sacrificados			
YUNLIN COUNTY- (otro informe - enviado)	-			Explotación	Yuanchang Township	23.6641	120.319	28/05/2015	
Especies	Unidades de medida	Susceptibles	Casos	Muertos	Destruídos	Sacrificados			
Aves	Animales	1500	1312	1312	188	0			
Población afectada	Gansos (yl-440)								

Prefecture/City	Número de focos	District	Sub-district	Tipo de Unidad Epidemiológica	Localización	Latitud	Longitud	Fecha de inicio	Fecha de término
Especies	Unidades de medida	Susceptibles	Casos	Muertos	Destruídos	Sacrificados			
YUNLIN COUNTY- (otro informe - enviado)	-			Explotación	Taixi Township	23.6811	120.192	30/05/2015	
Especies	Unidades de medida	Susceptibles	Casos	Muertos	Destruídos	Sacrificados			
Aves	Animales	18648	6752	6752	11896	0			
Población afectada	Pollos autóctonos (yl-441)								

Prefecture/City	Número de focos	District	Sub-district	Tipo de Unidad Epidemiológica	Localización	Latitud	Longitud	Fecha de inicio	Fecha de término
-----------------	-----------------	----------	--------------	-------------------------------	--------------	---------	----------	-----------------	------------------

Prefecture/City	Número de focos	District	Sub-district	Tipo de Unidad Epidemiológica	Localización	Latitud	Longitud	Fecha de inicio	Fecha de término
Especies	Unidades de medida	Susceptibles	Casos	Muertos	Destruídos	Sacrificados			
YUNLIN COUNTY- (otro informe - enviado)	-			Explotación	Xiluo Township	23.7777	120.46	01/06/2015	
Especies	Unidades de medida	Susceptibles	Casos	Muertos	Destruídos	Sacrificados			
Aves	Animales	3380	830	830	2550	0			
Población afectada	Gansos reproductores (yl-442)								

Prefecture/City	Número de focos	District	Sub-district	Tipo de Unidad Epidemiológica	Localización	Latitud	Longitud	Fecha de inicio	Fecha de término
YUNLIN COUNTY- (otro informe - enviado)	-			Explotación	Dongshi Township	23.6812	120.2923	05/06/2015	
Especies	Unidades de medida	Susceptibles	Casos	Muertos	Destruídos	Sacrificados			
Aves	Animales	14900	2377	2377	12523	0			
Población afectada	Pollos autóctonos (yl-443)								

Prefecture/City	Número de focos	District	Sub-district	Tipo de Unidad Epidemiológica	Localización	Latitud	Longitud	Fecha de inicio	Fecha de término
YUNLIN COUNTY- (otro informe - enviado)	-			Explotación	Yuanchang Township	23.6752	120.328	09/06/2015	
Especies	Unidades de medida	Susceptibles	Casos	Muertos	Destruídos	Sacrificados			
Aves	Animales	11149	2706	2706	8443	0			
Población afectada	Pollos autóctonos (yl-444)								

Prefecture/City	Número de focos	District	Sub-district	Tipo de Unidad Epidemiológica	Localización	Latitud	Longitud	Fecha de inicio	Fecha de término
CHANGHUA COUNTY- (otro informe - enviado)	-			Explotación	Dacheng Township	23.8692	120.289	19/06/2015	
Especies	Unidades de medida	Susceptibles	Casos	Muertos	Destruídos	Sacrificados			
Aves	Animales	16890	6097	6097	10793	0			
Población afectada	Pollos autóctonos (ch-61)								

Prefecture/City	Número de focos	District	Sub-district	Tipo de Unidad Epidemiológica	Localización	Latitud	Longitud	Fecha de inicio	Fecha de término
CHANGHUA COUNTY- (otro informe - enviado)	-			Explotación	Pitou Township	23.8911	120.496	19/06/2015	
Especies	Unidades de medida	Susceptibles	Casos	Muertos	Destruídos	Sacrificados			
Aves	Animales	29900	11599	11599	18301	0			
Población afectada	Pollos (ch-62)								

Prefecture/City	Número de focos	District	Sub-district	Tipo de Unidad Epidemiológica	Localización	Latitud	Longitud	Fecha de inicio	Fecha de término
YUNLIN COUNTY- (otro informe - enviado)	-			Explotación	Dongshi Township	23.6773	120.25	22/06/2015	
Especies	Unidades de medida	Susceptibles	Casos	Muertos	Destruídos	Sacrificados			
Aves	Animales	2300	2152	2152	148	0			
Población afectada	Gansos (yl-445)								

Prefecture/City	Número de focos	District	Sub-district	Tipo de Unidad Epidemiológica	Localización	Latitud	Longitud	Fecha de inicio	Fecha de término
-----------------	-----------------	----------	--------------	-------------------------------	--------------	---------	----------	-----------------	------------------

Prefecture/City	Número de focos	District	Sub-district	Tipo de Unidad Epidemiológica	Localización	Latitud	Longitud	Fecha de inicio	Fecha de término
Especies	Unidades de medida	Susceptibles	Casos	Muertos	Destruídos	Sacrificados			
CHANGHUA COUNTY- (otro informe - enviado)	-			Explotación	Dacheng Township	23.8603	120.276	25/06/2015	
Especies	Unidades de medida	Susceptibles	Casos	Muertos	Destruídos	Sacrificados			
Aves	Animales	16300	5128	5128	11172	0			
Población afectada	Pollos autóctonos (ch-64)								

Prefecture/City	Número de focos	District	Sub-district	Tipo de Unidad Epidemiológica	Localización	Latitud	Longitud	Fecha de inicio	Fecha de término
CHANGHUA COUNTY- (otro informe - enviado)	-			Explotación	Dacheng Township	23.8515	120.309	28/06/2015	
Especies	Unidades de medida	Susceptibles	Casos	Muertos	Destruídos	Sacrificados			
Aves	Animales	22300	4797	4797	17503	0			
Población afectada	Pollos autóctonos (ch-65)								

Prefecture/City	Número de focos	District	Sub-district	Tipo de Unidad Epidemiológica	Localización	Latitud	Longitud	Fecha de inicio	Fecha de término
YUNLIN COUNTY- (otro informe - enviado)	-			Explotación	Dongshi Township	23.7243	120.268	29/06/2015	
Especies	Unidades de medida	Susceptibles	Casos	Muertos	Destruídos	Sacrificados			
Aves	Animales	1190	688	688	502	0			
Población afectada	Pavos (yl-446)								

Prefecture/City	Número de focos	District	Sub-district	Tipo de Unidad Epidemiológica	Localización	Latitud	Longitud	Fecha de inicio	Fecha de término
KAOHSIUNG- (otro informe - enviado)	-			Explotación	Alian District	22.8964	120.288	02/07/2015	
Especies	Unidades de medida	Susceptibles	Casos	Muertos	Destruídos	Sacrificados			
Aves	Animales	2150	42	42	2108	0			
Población afectada	Gansos (kh-23)								

Prefecture/City	Número de focos	District	Sub-district	Tipo de Unidad Epidemiológica	Localización	Latitud	Longitud	Fecha de inicio	Fecha de término
YUNLIN COUNTY- (otro informe - enviado)	-			Explotación	Taixi Township	23.75422	120.22539	02/07/2015	
Especies	Unidades de medida	Susceptibles	Casos	Muertos	Destruídos	Sacrificados			
Aves	Animales	7700	1533	1533	6167	0			
Población afectada	Patos (yl-447)								

Prefecture/City	Número de focos	District	Sub-district	Tipo de Unidad Epidemiológica	Localización	Latitud	Longitud	Fecha de inicio	Fecha de término
PINGTUNG COUNTY- (otro informe - enviado)	-			No aplicable	Changzhi Township	22.66795	120.56178	08/07/2015	
Especies	Unidades de medida	Susceptibles	Casos	Muertos	Destruídos	Sacrificados			
Aves	Animales	1376	7	7	1369	0			
Población afectada	Pollos autóctonos en un matadero (pt-169)								

Prefecture/City	Número de focos	District	Sub-district	Tipo de Unidad Epidemiológica	Localización	Latitud	Longitud	Fecha de inicio	Fecha de término
-----------------	-----------------	----------	--------------	-------------------------------	--------------	---------	----------	-----------------	------------------

Prefecture/City	Número de focos	District	Sub-district	Tipo de Unidad Epidemiológica	Localización	Latitud	Longitud	Fecha de inicio	Fecha de término
Especies	Unidades de medida	Susceptibles	Casos	Muertos	Destruídos	Sacrificados			
YUNLIN COUNTY- (este informe - enviado)	-			Explotación	Taixi Township	23.7548	120.232	13/07/2015	
Especies	Unidades de medida	Susceptibles	Casos	Muertos	Destruídos	Sacrificados			
Aves	Animales	4135	1503	1503	2632	0			
Población afectada	Patos (yl-448)								

Prefecture/City	Número de focos	District	Sub-district	Tipo de Unidad Epidemiológica	Localización	Latitud	Longitud	Fecha de inicio	Fecha de término
Especies	Unidades de medida	Susceptibles	Casos	Muertos	Destruídos	Sacrificados			
PINGTUNG COUNTY- (este informe - enviado)	-			Explotación	Wandan Township	22.5941	120.506	14/07/2015	
Especies	Unidades de medida	Susceptibles	Casos	Muertos	Destruídos	Sacrificados			
Aves	Animales	18500	5610	5610	12890	0			
Población afectada	Pollos autóctonos (pt-170)								

Resumen de focos: Número total de focos = 523 (Enviar)

Especies	Susceptibles	Casos	Muertos	Destruídos	Sacrificados
Aves	3605367	928816	923389	1461570	0
Martinete Común		1	1	0	0
Passeridae (no identificada)		2	2	0	0

Epidemiología

Otros detalles epidemiológicos / comentarios

Se observó mortalidad anormal en dos granjas avícolas en los condados de Yunlin y de Pingtung. Se enviaron muestras al Laboratorio nacional (Instituto de investigación en salud animal, AHRI) para diagnóstico. El AHRI confirmó el subtipo H5N2 de la influenza aviar altamente patógena. Las granjas han sido sometidas a medidas de restricción de los desplazamientos. Todos los animales de las granjas infectadas han sido sacrificados. Se ha realizado una limpieza y desinfección completas después el sacrificio sanitario. Las granjas avícolas de los alrededores en un radio de 3 km alrededor de las granjas infectadas están bajo vigilancia intensificada durante 3 meses.

Fuente del o de los focos u origen de la infección

• Desconocida o no concluyente

Medidas implementadas

Implementada	Para ser implementada
<ul style="list-style-type: none"> sacrificio sanitario cuarentena restricción de los movimientos en el interior del país tamizaje zonificación desinfección de áreas infectadas 	<ul style="list-style-type: none"> ninguna medida de control programada
Animales tratados	Vacunación prohibida
No	Sí

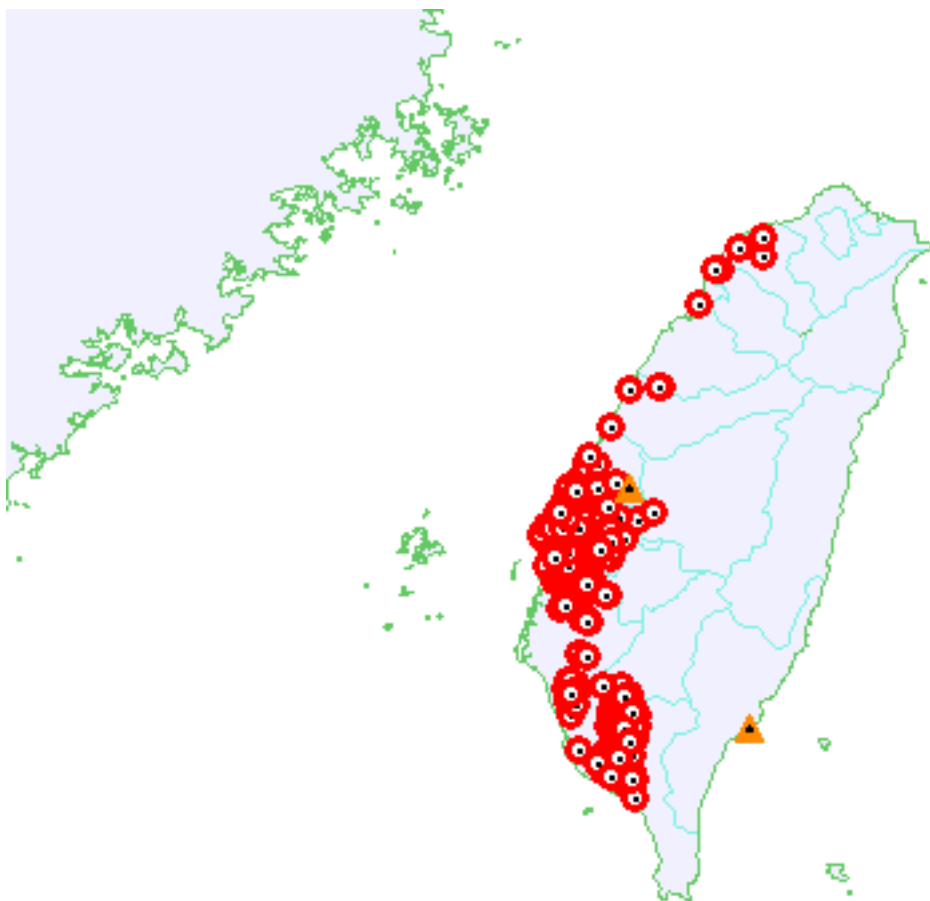
Resultados de las pruebas diagnósticas





Tipo de laboratorio	Nombre del laboratorio	Especies	Tipo de prueba	Fecha en que los resultados han sido entregados	Resultados
Laboratorio nacional	Instituto de investigación en salud animal	Aves	secuenciación del gen	17/07/2015	Positivo
Laboratorio nacional	Instituto de investigación en salud animal	Aves	secuenciación del gen	18/07/2015	Positivo
Laboratorio nacional	Instituto de investigación en salud animal	Aves	RT-PCR (técnica de la reacción en cadena de la polimerasa con transcriptasa reversa)	15/07/2015	Positivo
Laboratorio nacional	Instituto de investigación en salud animal	Aves	RT-PCR (técnica de la reacción en cadena de la polimerasa con transcriptasa reversa)	16/07/2015	Positivo

Informes futuros

El episodio continúa. Informes de seguimiento semanales serán enviados

Mapa de focos



-  Continua (fauna)
-  Continua (domesticas)
-  Fronteras internacionales
-  Limites administrativos