

Informe de seguimiento n°6

Referencia del informe: , Referencia OIE : 18251, Fecha del informe : 29/07/2015, País : Ghana

Resumen del informe

Nombre de quien envía el informe	Dr Ben Aniwa	Teléfono	233 244 482 203
Posición	Deputy Director	Fax	233 302 776 021
Dirección	P.O. Box M161	Correo electrónico	vsdghana@gmail.com
	Accra Accra		
		Fecha de envío del informe a la OIE	29/07/2015

Tipo de animal	Terrestres	Fecha del informe	29/07/2015
Enfermedad	Influenza aviar altamente patógena	Fecha del inicio del evento	13/04/2015
Agente etiológico	Virus de la influenza aviar altamente patógena	Fecha de confirmación del evento	12/05/2015
Serotipo(s)	H5N1	Fecha de la última aparición	21/08/2007
Motivo	Reaparición de una enfermedad de la Lista de la OIE	Diagnóstico	Clínico, Pruebas de diagnóstico de laboratorio avanzadas (ej. virología, microscopía electrónica, biología molecular e inmunología), Necropsia
País o zona	Una zona o compartimento	Signos clínicos	Sí
Número de focos notificados	enviar= 18, Borrador= 0		

Detalles de los focos

Región	Número de focos	District	Sub-district	Tipo de Unidad Epidemiológica	Localización	Latitud	Longitud	Fecha de inicio	Fecha de término
GREATER ACCRA- (otro informe - enviado)	-	Kpone Katamanso		Explotación	Saki, Calypso road	5.720717	0.00696	13/04/2015	
Especies	Unidades de medida	Susceptibles	Casos	Muertos	Destruídos	Sacrificados			
Aves	Animales	30807	2600	2600	28207	0			
Población afectada	Aves ponedoras (adultas) y aves de engorde								

Región	Número de focos	District	Sub-district	Tipo de Unidad Epidemiológica	Localización	Latitud	Longitud	Fecha de inicio	Fecha de término
GREATER ACCRA- (otro informe - enviado)	-	Ga East		Traspatio	New Achimota	5.61667	-0.333333	18/04/2015	
Especies	Unidades de medida	Susceptibles	Casos	Muertos	Destruídos	Sacrificados			
Aves	Animales	360	120	120	240	0			
Población afectada	Aves ponedoras de dos años, pollitas de 13 semanas y pollitos de engorde de 13 días								

Región	Número de focos	District	Sub-district	Tipo de Unidad Epidemiológica	Localización	Latitud	Longitud	Fecha de inicio	Fecha de término
GREATER ACCRA- (otro informe - enviado)	-	Ga South		Traspatio	Macarthy Hill	5.56667	-0.3	10/05/2015	
Especies	Unidades de medida	Susceptibles	Casos	Muertos	Destruídos	Sacrificados			
Aves	Animales	100	60	60	30	10			
Población afectada	Aves ponedoras (jóvenes) y gallitos (jóvenes)								

Región	Número de focos	District	Sub-district	Tipo de Unidad Epidemiológica	Localización	Latitud	Longitud	Fecha de inicio	Fecha de término
GREATER ACCRA- (otro informe - enviado)	-	Kpone Katamanso		Explotación	Saki, Calypso road	5.67392	0.22839	27/05/2015	
Especies	Unidades de medida	Susceptibles	Casos	Muertos	Destruídos	Sacrificados			
Aves	Animales	1397	246	246	1033	118			
Población afectada	Aves ponedoras de 11 y 12 meses								

Especies	Unidades de medida	Susceptibles	Casos	Muertos	Destruídos	Sacrificados			
Región	Número de focos	District	Sub-district	Tipo de Unidad Epidemiológica	Localización	Latitud	Longitud	Fecha de inicio	Fecha de término
VOLTA- (otro informe - enviado)	-	Ketu South		Explotación	Denu	6.12623	1.10975	01/06/2015	
Especies	Unidades de medida	Susceptibles	Casos	Muertos	Destruídos	Sacrificados			
Aves	Animales	1700	1250	1250	450	0			
Población afectada									

Región	Número de focos	District	Sub-district	Tipo de Unidad Epidemiológica	Localización	Latitud	Longitud	Fecha de inicio	Fecha de término
GREATER ACCRA- (otro informe - enviado)	-	Lejekuku		Traspatio	Baatsona	5.63488	-0.09297	05/06/2015	
Especies	Unidades de medida	Susceptibles	Casos	Muertos	Destruídos	Sacrificados			
Aves	Animales	40	35	35	5	0			
Población afectada	Aves locales de edades diversas								

Región	Número de focos	District	Sub-district	Tipo de Unidad Epidemiológica	Localización	Latitud	Longitud	Fecha de inicio	Fecha de término
GREATER ACCRA- (otro informe - enviado)	-	Labadi		Traspatio	Burma Camp	5.5851	-0.15187	05/06/2015	
Especies	Unidades de medida	Susceptibles	Casos	Muertos	Destruídos	Sacrificados			
Aves	Animales	29	2	2	27	0			
Población afectada	Aves locales								

Región	Número de focos	District	Sub-district	Tipo de Unidad Epidemiológica	Localización	Latitud	Longitud	Fecha de inicio	Fecha de término
VOLTA- (otro informe - enviado)	-	Keta		Explotación	Keta	6.02472	1.07828	08/06/2015	
Especies	Unidades de medida	Susceptibles	Casos	Muertos	Destruídos	Sacrificados			
Aves	Animales	1800	1001	1001	500	299			
Población afectada									

Región	Número de focos	District	Sub-district	Tipo de Unidad Epidemiológica	Localización	Latitud	Longitud	Fecha de inicio	Fecha de término
GREATER ACCRA- (otro informe - enviado)	-	Kpone Katamanso		Explotación	Golf City	5.73375	0.00748	08/06/2015	
Especies	Unidades de medida	Susceptibles	Casos	Muertos	Destruídos	Sacrificados			
Aves	Animales	1100	303	303	797	0			
Población afectada	Aves ponedoras adultas y pollitos de engorde de dos semanas								

Región	Número de focos	District	Sub-district	Tipo de Unidad Epidemiológica	Localización	Latitud	Longitud	Fecha de inicio	Fecha de término
ASHANTI- (otro informe - enviado)	-	Obuasi		Explotación	Obuasi Live	6.20519	-1.66651	11/06/2015	
Especies	Unidades de medida	Susceptibles	Casos	Muertos	Destruídos	Sacrificados			
Aves	Animales	1948	1302	1302	608	27			
Población afectada	Aves ponedoras de 56 semanas y pollitas de nueve semanas								

Región	Número de focos	District	Sub-district	Tipo de Unidad Epidemiológica	Localización	Latitud	Longitud	Fecha de inicio	Fecha de término
--------	-----------------	----------	--------------	-------------------------------	--------------	---------	----------	-----------------	------------------

Región	Número de focos	District	Sub-district	Tipo de Unidad Epidemiológica	Localización	Latitud	Longitud	Fecha de inicio	Fecha de término
Especies	Unidades de medida	Susceptibles	Casos	Muertos	Destruídos	Sacrificados			
GREATER ACCRA- (este informe - enviado)	-	Damgbe East		Explotación	Prampram	5.76242	-0.07407	15/06/2015	
Especies	Unidades de medida	Susceptibles	Casos	Muertos	Destruídos	Sacrificados			
Aves	Animales	6715	6326	6326	289	100			
Población afectada	5 983 ponedoras, 250 patos (parentales) y 450 patos de varias edades								

Región	Número de focos	District	Sub-district	Tipo de Unidad Epidemiológica	Localización	Latitud	Longitud	Fecha de inicio	Fecha de término
GREATER ACCRA- (otro informe - enviado)	-	La-Nkwantanan		Explotación	Otinibi	5.79801	0.14337	01/07/2015	
Especies	Unidades de medida	Susceptibles	Casos	Muertos	Destruídos	Sacrificados			
Aves	Animales	5176	2447	2447	1979	750			
Población afectada	Ponedoras, aves de engorde, patos, codornices, perdicés, palomas, gansos y gallinas de Guinea								

Región	Número de focos	District	Sub-district	Tipo de Unidad Epidemiológica	Localización	Latitud	Longitud	Fecha de inicio	Fecha de término
GREATER ACCRA- (otro informe - enviado)	-	Accra Metropolitan Assembly		Traspatio	Kantamanto	5.74807	0.21281	03/07/2015	
Especies	Unidades de medida	Susceptibles	Casos	Muertos	Destruídos	Sacrificados			
Aves	Animales	68	30	30	38	0			
Población afectada	Gallitos								

Región	Número de focos	District	Sub-district	Tipo de Unidad Epidemiológica	Localización	Latitud	Longitud	Fecha de inicio	Fecha de término
GREATER ACCRA- (otro informe - enviado)	-	Dangbe East		Explotación	Saladin Company Area	5.75938	-0.02673	08/07/2015	
Especies	Unidades de medida	Susceptibles	Casos	Muertos	Destruídos	Sacrificados			
Aves	Animales	1952	153	153	1799	0			
Población afectada	Aves ponedoras de 43 y 20 semanas y aves de engorde de 2 semanas en cama espesa								

Región	Número de focos	District	Sub-district	Tipo de Unidad Epidemiológica	Localización	Latitud	Longitud	Fecha de inicio	Fecha de término
GREATER ACCRA- (otro informe - enviado)	-	Damgbe West		Pueblo	Oyibi	5.81244	0.12326	11/07/2015	
Especies	Unidades de medida	Susceptibles	Casos	Muertos	Destruídos	Sacrificados			
Aves	Animales	11	3	3	8	0			
Población afectada	Gallos adultos criados en libertad en una granja de cultivo de yuca								

Región	Número de focos	District	Sub-district	Tipo de Unidad Epidemiológica	Localización	Latitud	Longitud	Fecha de inicio	Fecha de término
GREATER ACCRA- (este informe - enviado)	-	Accra Metropolitan Assembly		Traspatio	Odorkor	5.57141	0.56	18/07/2015	
Especies	Unidades de medida	Susceptibles	Casos	Muertos	Destruídos	Sacrificados			
Aves	Animales	769	110	110	659	0			
Población afectada	Ponedoras de 86 semanas de edad y pollitas de 17 semanas de edad								

Región	Número de focos	District	Sub-district	Tipo de Unidad Epidemiológica	Localización	Latitud	Longitud	Fecha de inicio	Fecha de término
--------	-----------------	----------	--------------	-------------------------------	--------------	---------	----------	-----------------	------------------

Región	Número de focos	District	Sub-district	Tipo de Unidad Epidemiológica	Localización	Latitud	Longitud	Fecha de inicio	Fecha de término
Especies	Unidades de medida	Susceptibles	Casos	Muertos	Destruídos	Sacrificados			
GREATER ACCRA- (este informe - enviado)	-	Ga South		Traspatio	Weija	5.56121	0.31049	18/07/2015	
Especies	Unidades de medida	Susceptibles	Casos	Muertos	Destruídos	Sacrificados			
Aves	Animales	650	400	400	250	0			
Población afectada	Ponedoras de 40 semanas y de 6 semanas de edad								

Región	Número de focos	District	Sub-district	Tipo de Unidad Epidemiológica	Localización	Latitud	Longitud	Fecha de inicio	Fecha de término
GREATER ACCRA- (este informe - enviado)	-	Ga East		Explotación	Papaase	5.651	0.45422	18/07/2015	
Especies	Unidades de medida	Susceptibles	Casos	Muertos	Destruídos	Sacrificados			
Aves	Animales	1047	950	950	97	0			
Población afectada	Gallitos de cuatro (4) semanas y de una semana de edad								

Resumen de focos: Número total de focos = 18 (Enviar)

Especies	Susceptibles	Casos	Muertos	Destruídos	Sacrificados
Aves	55669	17338	17338	37016	1304

Epidemiología

Otros detalles epidemiológicos / comentarios

Fuente del o de los focos u origen de la infección

- Desconocida o no concluyente

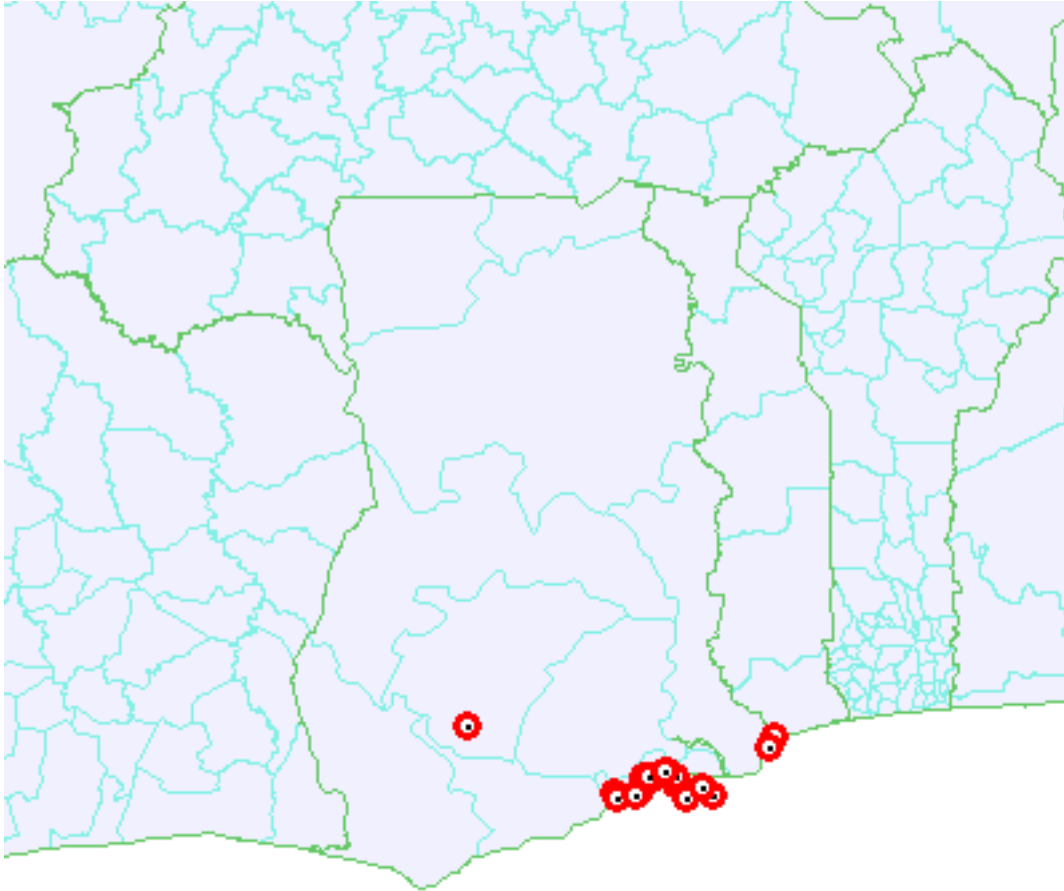
Medidas implementadas




Implementada	Para ser implementada
<ul style="list-style-type: none"> • sacrificio sanitario • cuarentena • restricción de los movimientos en el interior del país • desinfección de áreas infectadas 	<ul style="list-style-type: none"> • ninguna medida de control programada
Animales tratados	Vacunación prohibida
No	Sí

Informes futuros

El episodio continúa. Informes de seguimiento semanales serán enviados

Mapa de focos



-  Continúa (domésticas)
-  Fronteras internacionales
-  Límites administrativos