

Informe de seguimiento n°5

Referencia del informe: 227/15/Viro 177, Referencia OIE : 19047, Fecha del informe : 12/11/2015, País : Côte d'Ivoire

Resumen del informe

Nombre de quien envía el informe	Dre Diarra Cissé	Teléfono	+225 20 21 10 08
Posición	Directrice	Fax	+225 20 21 90 85
Dirección	Cité Administrative, Tour C, 11ème étage BP V84 Abidjan Abidjan B.P. v 84 Abidjan	Correo electrónico	miparh_dsvci@yahoo.fr
		Fecha de envío del informe a la OIE	12/11/2015

Tipo de animal	Terrestres	Fecha del informe	12/11/2015
Enfermedad	Influenza aviar altamente patógena	Fecha del inicio del evento	09/04/2015
Agente etiológico	Virus de l'influenza aviaire hautement pathogène	Fecha de confirmación del evento	20/05/2015
Serotipo(s)	H5N1	Fecha de la última aparición	31/01/2007
Motivo	Reaparición de una enfermedad de la Lista de la OIE	Diagnóstico	Clínico, Pruebas de diagnóstico de laboratorio avanzadas (ej. virología, microscopía electrónica, biología molecular e inmunología)
País o zona	Una zona o compartimento	Signos clínicos	Sí
Número de focos notificados	enviado= 16, Borrador= 0		

Detalles de los focos

Département	Número de focos	Sous-Préfecture	Village	Tipo de Unidad Epidemiológica	Localización	Latitud	Longitud	Fecha de inicio	Fecha de término
BOUAKE- (otro informe - enviado)	-	Bouaké		Traspatio	Barrio de Koko	7.4139	-5.02084	09/04/2015	04/07/2015
Especies	Unidades de medida	Susceptibles	Casos	Muertos	Destruídos	Sacrificados			
Aves	Animales	142	142	93	49	0			
Población afectada	Patos y pollos de engorde								

Département	Número de focos	Sous-Préfecture	Village	Tipo de Unidad Epidemiológica	Localización	Latitud	Longitud	Fecha de inicio	Fecha de término
BOUAKE- (otro informe - enviado)	-			Traspatio	Barrio de Broukro	7.40117	-5.03801	14/04/2015	04/07/2015
Especies	Unidades de medida	Susceptibles	Casos	Muertos	Destruídos	Sacrificados			
Aves	Animales	5	3	3	2	0			
Población afectada	Pollos en sistema de cría tradicional y tórtolas								

Département	Número de focos	Sous-Préfecture	Village	Tipo de Unidad Epidemiológica	Localización	Latitud	Longitud	Fecha de inicio	Fecha de término
BOUAKE- (otro informe - enviado)	-	Bouaké		Pueblo	Amanibo 1	7.38936	-5.01023	04/05/2015	04/07/2015
Especies	Unidades de medida	Susceptibles	Casos	Muertos	Destruídos	Sacrificados			
Aves	Animales	377	377	80	297	0			
Población afectada	Pollos en sistema de cría tradicional en el pueblo de Amanibo a 2 km de Bouaké								

Département	Número de focos	Sous-Préfecture	Village	Tipo de Unidad Epidemiológica	Localización	Latitud	Longitud	Fecha de inicio	Fecha de término
BOUAKE- (otro informe - enviado)	-			Traspatio	Barrio de Nimbo	7.40136	-5.0179	18/05/2015	03/07/2015
Especies	Unidades de medida	Susceptibles	Casos	Muertos	Destruídos	Sacrificados			
Aves	Animales	34	34	24	10	0			
Población afectada	Patos y pollos de engorde								

Especies	Unidades de medida	Susceptibles	Casos	Muertos	Destruídos	Sacrificados			
Département	Número de focos	Sous-Préfecture	Village	Tipo de Unidad Epidemiológica	Localización	Latitud	Longitud	Fecha de inicio	Fecha de término
BOUAKE- (otro informe - enviado)	-			Explotación	Amanibo 2	7.3049	-5.01256	18/05/2015	10/07/2015
Especies	Unidades de medida	Susceptibles	Casos	Muertos	Destruídos	Sacrificados			
Aves	Animales	4000	3644	1280	2720	0			
Población afectada	Pollos de engorde en sistema de cría tradicional								

Département	Número de focos	Sous-Préfecture	Village	Tipo de Unidad Epidemiológica	Localización	Latitud	Longitud	Fecha de inicio	Fecha de término
ABIDJAN- (otro informe - enviado)	-	Quartier de Koumassi		No aplicable	Gran mercado avícola	5.292819	-3.959232	25/05/2015	20/07/2015
Especies	Unidades de medida	Susceptibles	Casos	Muertos	Destruídos	Sacrificados			
Aves	Animales	1100	800	800	0	0			
Población afectada	Pollos de engorde en el gran mercado avícola de Abidjan								

Département	Número de focos	Sous-Préfecture	Village	Tipo de Unidad Epidemiológica	Localización	Latitud	Longitud	Fecha de inicio	Fecha de término
ABOISSO- (otro informe - enviado)	-	Bassam	Modeste	Explotación	Bassam	5.13102	-3.4967	17/07/2015	14/08/2015
Especies	Unidades de medida	Susceptibles	Casos	Muertos	Destruídos	Sacrificados			
Aves	Animales	46550	46550	28050	18500	0			
Población afectada	La población afectada incluye pollos de engorde, ponedoras y palomas.								

Département	Número de focos	Sous-Préfecture	Village	Tipo de Unidad Epidemiológica	Localización	Latitud	Longitud	Fecha de inicio	Fecha de término
ABIDJAN- (este informe - enviado)	-			No aplicable	Grand Marché Anyama	5.298773	-3.957517	21/07/2015	19/10/2015
Especies	Unidades de medida	Susceptibles	Casos	Muertos	Destruídos	Sacrificados			
Aves	Animales	1500	3	3	0	0			
Población afectada	Des poulets								

Département	Número de focos	Sous-Préfecture	Village	Tipo de Unidad Epidemiológica	Localización	Latitud	Longitud	Fecha de inicio	Fecha de término
ABIDJAN- (este informe - enviado)	-			No aplicable	Marché Inch Allah de Koumassi	5.309088	-4.013021	21/07/2015	31/10/2015
Especies	Unidades de medida	Susceptibles	Casos	Muertos	Destruídos	Sacrificados			
Aves	Animales	700	2	2	0	0			
Población afectada	Des poulets de chair								

Département	Número de focos	Sous-Préfecture	Village	Tipo de Unidad Epidemiológica	Localización	Latitud	Longitud	Fecha de inicio	Fecha de término
ABIDJAN- (este informe - enviado)	-	Bingerville		No aplicable	Marché de Bingerville	5.495254	-4.051003	21/07/2015	19/10/2015
Especies	Unidades de medida	Susceptibles	Casos	Muertos	Destruídos	Sacrificados			
Aves	Animales	500	6	6	0	0			
Población afectada	Pondeuses								

Département	Número de focos	Sous-Préfecture	Village	Tipo de Unidad Epidemiológica	Localización	Latitud	Longitud	Fecha de inicio	Fecha de término
-------------	-----------------	-----------------	---------	-------------------------------	--------------	---------	----------	-----------------	------------------

Département	Número de focos	Sous-Préfecture	Village	Tipo de Unidad Epidemiológica	Localización	Latitud	Longitud	Fecha de inicio	Fecha de término
ABIDJAN- (este informe - enviado)	-			No aplicable	Marché Samanké	5.495259	-4.009333	22/07/2015	31/10/2015
Especies	Unidades de medida	Susceptibles	Casos	Muertos	Destruídos	Sacrificados			
Aves	Animales	200	4	4	0	0			
Población afectada	Des poulets de chair								

Département	Número de focos	Sous-Préfecture	Village	Tipo de Unidad Epidemiológica	Localización	Latitud	Longitud	Fecha de inicio	Fecha de término
ABIDJAN- (este informe - enviado)	-			No aplicable	Petit Marché Abobo Gare	5.495258	-4.018842	22/07/2015	31/10/2015
Especies	Unidades de medida	Susceptibles	Casos	Muertos	Destruídos	Sacrificados			
Aves	Animales	2000	3	3	0	0			
Población afectada	Des pondeuses								

Département	Número de focos	Sous-Préfecture	Village	Tipo de Unidad Epidemiológica	Localización	Latitud	Longitud	Fecha de inicio	Fecha de término
ABIDJAN- (este informe - enviado)	-			No aplicable	Marché Treichville Avenue 12	5.495257	-4.018842	22/07/2015	31/10/2015
Especies	Unidades de medida	Susceptibles	Casos	Muertos	Destruídos	Sacrificados			
Aves	Animales	300	1	1	0	0			
Población afectada	Des pondeuses								

Département	Número de focos	Sous-Préfecture	Village	Tipo de Unidad Epidemiológica	Localización	Latitud	Longitud	Fecha de inicio	Fecha de término
ABIDJAN- (otro informe - enviado)	-		Bingerville	Explotación	Barrio de Gbagba Nord	5.33583	-3.89	10/08/2015	21/08/2015
Especies	Unidades de medida	Susceptibles	Casos	Muertos	Destruídos	Sacrificados			
Aves	Animales	50	26	0	26	0			
Población afectada	Patos, pollos y palomas								

Département	Número de focos	Sous-Préfecture	Village	Tipo de Unidad Epidemiológica	Localización	Latitud	Longitud	Fecha de inicio	Fecha de término
ABIDJAN- (otro informe - enviado)	-			Traspatio	Barrio de Akouedo-Extension	5.35639	-3.94472	11/08/2015	02/11/2015
Especies	Unidades de medida	Susceptibles	Casos	Muertos	Destruídos	Sacrificados			
Aves	Animales	260	5	5	255	0			
Población afectada	Pollos en sistema de cría tradicional								

Département	Número de focos	Sous-Préfecture	Village	Tipo de Unidad Epidemiológica	Localización	Latitud	Longitud	Fecha de inicio	Fecha de término
ABIDJAN- (otro informe - enviado)	-			Explotación	Barrio de Port-Bouet	5.25556	-3.96444	11/08/2015	19/08/2015
Especies	Unidades de medida	Susceptibles	Casos	Muertos	Destruídos	Sacrificados			
Aves	Animales	3329	3329	2689	640	0			
Población afectada	Pollos de engorde								

Resumen de focos: Número total de focos = 16 (Enviado)

Especies	Susceptibles	Casos	Muertos	Destruídos	Sacrificados

Especies	Susceptibles	Casos	Muertos	Destruídos	Sacrificados
Aves	61047	54929	33043	22499	0

Epidemiología

Otros detalles epidemiológicos / comentarios

Prélèvements d'échantillons dans les marchés d'Abidjan sur les volailles vendues (poulets traditionnels, pondeuses, poulets de chair).

Fuente del o de los focos u origen de la infección

- Contacto con animales silvestres
- Animales en tránsito
- Desconocida o no concluyente

Medidas implementadas

Implementada	Para ser implementada
<ul style="list-style-type: none"> • sacrificio sanitario • cuarentena • restricción de los movimientos en el interior del país • tamizaje • zonificación • desinfección de áreas infectadas • aplicación de baño / pulverización 	<ul style="list-style-type: none"> • ninguna medida de control programada
Animales tratados	Vacunación prohibida
No	No

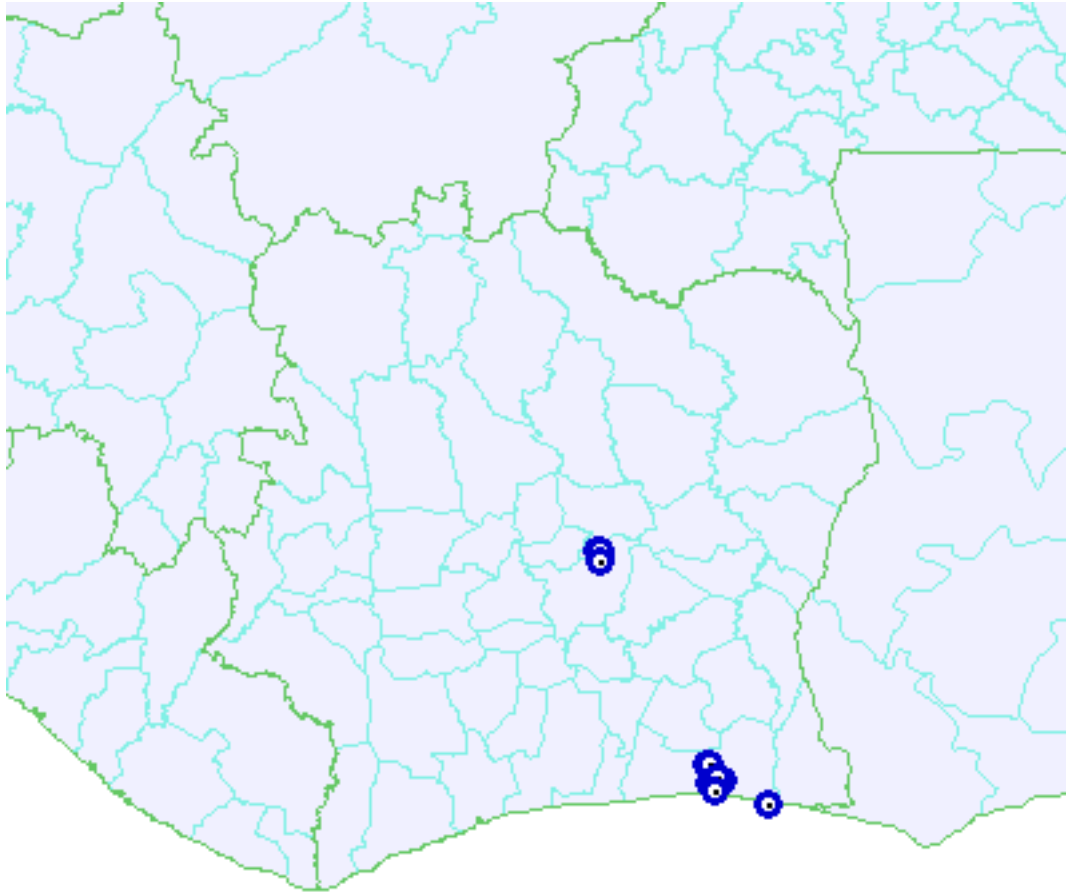
Resultados de las pruebas diagnósticas




Tipo de laboratorio	Nombre del laboratorio	Especies	Tipo de prueba	Fecha de entrega de los resultados	Resultados
Laboratorio nacional	Laboratoire National d'Appui au Développement Agricole (LANADA)	Aves	PCR en tiempo real	05/10/2015	Positivo
Laboratorio nacional	Laboratoire National d'Appui au Développement Agricole (LANADA)	Aves	PCR en tiempo real	10/11/2015	Positivo
Laboratorio nacional	Laboratoire National d'Appui au Développement Agricole (LANADA)	Aves	PCR en tiempo real	17/08/2015	Positivo
Laboratorio nacional	Laboratoire National d'Appui au Développement Agricole (LANADA)	Aves	PCR en tiempo real	22/05/2015	Positivo
Laboratorio nacional	Laboratoire National d'Appui au Développement Agricole (LANADA)	Aves	PCR en tiempo real	21/04/2015	Positivo

Informes futuros

El episodio continúa. Informes de seguimiento semanales serán enviados

Mapa de focos



-  Resuelto [doméstica (s)]
-  Fronteras internacionales
-  Límites administrativos